KATALOG/*CATALOG*: 1102001.6103

KABUPATEN LANDAK DALAM ANGKA

Landak Regency in Figures

2022

diskominfo.landakkab.go.id

BADAN PUSAT STATISTIK
KABUPATEN LANDAK
BPS-Statistics of Landak Regency

KABUPATEN LANDAK DALAM ANGKA

Landak Regency in Figures

2022

diskominfo.landakkab.go.id

KABUPATEN LANDAK DALAM ANGKA
LANDAK REGENCY IN FIGURES
2022

ISSN: 2622 - 0334
Katalog /*Catalog*: 1102001.6103
No. Publikasi/*Publication Number*: 61030.2201

Ukuran Buku/*Book Size*: 14,8 cm x 21 cm
Jumlah Halaman/*Number of Pages* : xliv + 361 hal/*pages*

Naskah/*Manuscript*:
BPS KABUPATEN LANDAK
BPS-Statistics of Landak Regency

Penyunting/Editor:
BPS KABUPATEN LANDAK
BPS-Statistics of Landak Regency

Gambar Kover/*Cover Design*:
BPS KABUPATEN LANDAK
BPS-Statistics of Landak Regency

Ilustrasi Kover/*Cover Illustration*:
PRASASTI YONTARLATNUS - IV/ *The YONTARLATNUS IV INSCRIPTION of Landak Regency*

Diterbitkan oleh/*Published by*:
©**BPS KABUPATEN LANDAK**/BPS-Statistics of *Landak Regency*

Dicetak oleh/*Printed by*:
Cetakan Kedua: Dinas Komunikasi dan Informatika Kabupaten Landak

Dilarang mengumumkan, mendistribusikan, mengomunikasikan, dan/atau menggandakan sebagian atau seluruh isi buku ini untuk tujuan komersil tanpa izin tertulis dari Badan Pusat Statistik.

Prohibited to announce, distribute, communicate, and/or copy part or all of this book for commercial purpose without permission from BPS-Statistics Indonesia.

diskominfo.landakkab.go.id

TIM PENYUSUN
DRAFTING TEAM

Pengarah / *Director*	: Guntur Prahara
Koordinator Teknis / *Technical Coordinator*	: Adrianto
Naskah / *Manuscript*	: Adrianto Yutina Doni Septian Isti Kurniawati
Tata Letak /*Layout*	: Adrianto Yutina Doni Septian
Gambar Kulit / *Cover Design*	: Yutina
Infografis / *Infographics*	: Yutina
Penyunting / *Editor*	: Adrianto

diskominfo.landakkab.go.id

diskominfo.landakkab.go.id

KONTRIBUTOR DATA/*DATA CONTRIBUTOR*

1. BPS-Kabupaten Landak/ *BPS Statistics -Landak Regency*
2. Dinas Komunikasi dan Informatika Kabupaten Landak/*Communication and Information Office of Landak Regency.*
3. Badan Perencanaan Pembangunan Daerah Kabupaten Landak/ *DevelopmentPlanning Agency of Landak Regency.*
4. Sekretariat DPRD Kabupaten Landak/ *Secretariat of the Regional People's Representative Council of Landak Regency*.
5. Dinas Pemberdayaan Masyarakat dan Pemerintahan Desa Kabupaten Landak / *Village Community and Goernment Empowerment Agency office of Landak Regency*
6. Dinas pekerjaan Umum, Penata Ruang dan Perumahan Rakyat Kabupaten Landak / *Department of Public Works and Spatial Planning of Landak Regency*.
7. Dinas Perhubungan Kabupaten Landak / *Department of Transportation of Landak Regency.*
8. Dinas Koperasi, Usaha Kecil dan Menengah, Perindustrian dan Perdagangan Kabupaten Landak / *Department of Cooperatives, Micro Enterprises and Trade of Landak Regency*
9. Dinas Perkebunan Kabupaten Landak / *Plantation Agancy office Of Landak Regency.*
10. Dinas Perpustakaan dan Kearsipan Kabupaten Landak/ *The Regional Library and Archives Office of Landak Regency.*
11. Dinas Kesehatan Kabupaten Landak / *Public Health Office of Landak Regency*
12. Dinas Sosial, Pengendalian Penduduk, Keluarga Berecana, Pemberdayaan perempuan dan Perlindungan anak Kabupaten Landak/ *Social Agancy, Office of Population Control, Family Planning, Women's Empowerment and Child Protection of Landak Regency.*
13. Dinas Kependudukan dan Catatan Sipil Kabupaten Landak/ *Department of Population and Civil Registration of Landak Regency*
14. Dinas Penanaman Modal, Pelayanan Terpadu Satu Pintu dan Tenaga Kerja Kabupaten Landak/ *Office of Investment, Manpower and One-Stop Integrated Services of Landak regency.*
15. Dinas Pemuda Olahraga dan Pariwisata Kabupaten Landak/ *Department of Sports and Tourism Youth of Landak Regency.*

diskominfo.landakkab.go.id

16. Dinas Pertanian, Perikanan, dan Ketahanan pangan Kabupaten Landak/ *Department of Food, Agriculture and Fisheries Landak Regency.*
17. Dinas pendidikan dan Kebudayaan Kabupaten Landak/ *Education and Culture Office of Landak Regency.*
18. Badan Penanggulanagan Bencana Daerah Kabupaten Landak/ *The Regional Mitigation Disaster Agency of Landak Regency*
19. Badan Pengelolaan Keuangan dan Aset Daerah Kabupaten Landak/ *Regional Finance Management And Asset Agency of Landak Regency*
20. Badan Kepegawaian dan Pengembangan Sumber Daya Manusia Kabupaten Landak/ *Agency for Personnel and Human Resources Development of Landak Regency*
21. Badan Pajak dan Retribusi Daerah Kabupaten Landak/ *Regional Tax and Retribution Agancy of Landak Regency*
22. Rumah Sakit Umum Daerah (RSUD) Kabupaten Landak/ *Regional Public Hospital Of Landak Regency*
23. PT. Pos Indonesia Cabang Ngabang / nak / *PT. Pos Indonesia Ngabang Region.*
24. Polres Landak/ *Police of Landak Regency*
25. Kejaksaan Negeri Landak / *The Landak Regency State Prosecutor 's Office.*
26. Kementrian Agama Kabupaten Landak/ *Ministry of Religion Office of Landak Regency*
27. Perusahaan Daerah Air Minum Ngabang/*The Regional Drinking Water Company of Ngabang*
28. PT. PLN (Persero) wilayah Ngabang/ *PT. PLN (Persero) Ngabang Area*
29. ATR/BPN Kabupaten Landak/ *ATR/BPN Of Landak Regency*
30. Komisi Pemilihan Umum kabupaten Landak/ *The Commission on Elections of Landak Regency*

diskominfo.landakkab.go.id

PETA WILAYAH KABUPATEN LANDAK
MAP OF LANDAK REGENCY

Peta Wilayah Kabupaten Landak
Map of Landak Regency

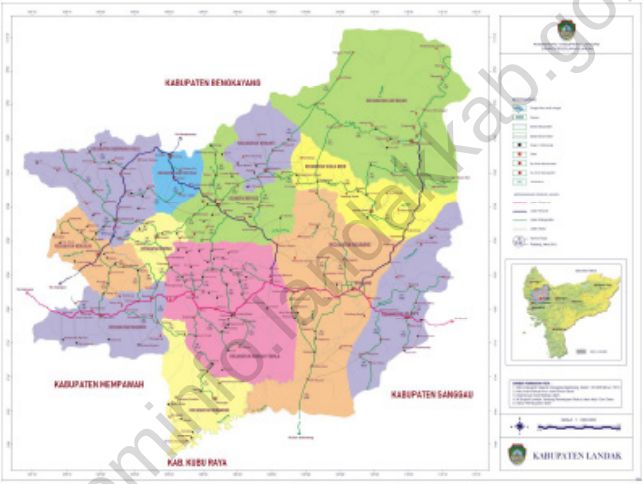

diskominfo.landakkab.go.id

diskominfo.landakkab.go.id

KEPALA BPS KABUPATEN LANDAK
CHIEF STATISTICIAN OF LANDAK REGENCY

GUNTUR PRAHARA,SST.,M.Si.

diskominfo.landakkab.go.id

KATA PENGANTAR

Kabupaten Landak Dalam Angka 2022 merupakan publikasi tahunan yang diterbitkan secara berkala oleh Badan Pusat Statistik Kabupaten Landak. Publikasi ini merupakan penerbitan yang kesembilan belas kali sejak terbentuknya Kabupaten Landak.

Informasi yang termuat dalam buku ini antara lain tentang keadaan geografi, pemerintahan, penduduk, sosial, ekonomi dan sebagainya, juga disajikan ulasan singkat dan grafik untuk masing-masing bab. Data yang disajikan dalam publikasi ini terdiri dari data sekunder yang bersumber dari berbagai instansi/dinas/ lembaga pemerintah, dan data primer hasil sensus/survei yang dilakukan Badan Pusat Statistik. Pada publikasi ini juga dilengkapi dengan infografis sebagai pembatas bab.

Publikasi ini dapat terwujud berkat kerja sama dan partisipasi dari berbagai pihak. Kepada Pemerintah Kabupaten Landak dan semua pihak yang telah membantu kegiatan penyusunan dan penerbitan buku ini, kami mengucapkan terima kasih. Kami mengharapkan saran dan kritik yang membangun untuk penyempurnaan publikasi di masa mendatang. Semoga publikasi yang disajikan bermanfaat bagi pengguna untuk berbagai keperluan.

diskominfo.landakkab.go.id

Ngabang, Februari 2022
KEPALA BADAN PUSAT STATISTIK
KABUPATEN LANDAK

GUNTUR PRAHARA, SST.,M.Si

PREFACE

Landak Regency in Figures 2022 is an annual publication published by the BPS-Statistics of Landak Regency regularly. This publication is the nineteenth publication since Landak Regency formed.

Information that presented in this book included several sectors such as geographical situation, Government's conditions, population, social, economics, and other variables. Explanations and graphics for each chapter is also provided to get more clear view. The data presented in this publication consist of secondary data sourced from various agencies/ government institutions, and primary data from the census/survey by the BPS-Statistics. In this edition, it also comes with infographic as chapter breaks.

The release of the publication has been made possible due to participants from various parties. We would like to say thank you to The Government of Landak Regency who have assisted in this publication, we are also looking forward to any feedback suggestions and constructive criticism to improve the publication are always welcome. Hopefully this publication will be a useful resource for any purpose.

diskominfo.landakkab.go.id

Ngabang, February 2022
Chief Statistician of
Landak Regency

GUNTUR PRAHARA, SST.,M.Si

DAFTAR ISI / *CONTENTS*

Halaman
Page

Kata Pengantar/*Preface* ix
Daftar Isi/*Contents* xi
Daftar Tabel/*List of Tables* xiii
Daftar Gambar/*List of Figures* xxxvii
Daftar Singkatan/*List of Abbreviations* xli
Statistik Kunci/*Key Statistics* xlii

1. Geografi dan Iklim/*Geography and Climate* 1
2. Pemerintahan/*Government* 19
3. Penduduk dan Ketenagakerjaan/*Population and Employment* 47
4. Sosial dan Kesejahteraan Rakyat/*Social and Welfare* 71
5. Pertanian, Kehutanan, Peternakan, dan Perikanan/*Agriculture, Forestry, Livestock, and Fishery* 177
6. Industri, Pertambangan, dan Energi/Industry, *Mining, and Energy* 237
7. Pariwisata/*Tourism* 253
8. Transportasi dan Komunikasi/*Transportation and Communication* 271
9. Perbankan,Koperasi, dan Harga-harga/*Banking,Cooperative, dan Prices* 295
10. Pengeluaran Penduduk/*Population Expenditure* 317
11. Perdagangan/*Trade* 327
12. Sistem Neraca Regional/*System of Regional Accounts* 335
13. Perbandingan Antar Kabupaten/Kota/*Regency/Municipal Comparison* 355

diskominfo.landakkab.go.id

diskominfo.landakkab.go.id

DAFTAR TABEL/*LIST OF TABLES*

Halaman
Page

1. GEOGRAFI DAN IKLIM/*GEOGRAPHY AND CLIMATE* 1

1.1 KEADAAN GEOGRAFI
***GEOGRAPHY CONDITION* 7**

1.1.1 Luas Daerah dan Jumlah Pulau Menurut Kecamatan di Kabupaten Landak, 2021
Total Area and Number of Islands by Subdistrict in Landak Regency, 2021 7

1.1.2 Tinggi Wilayah dan Jarak ke Ibukota Kabupaten Menurut Kecamatan di Kabupaten Landak, 2021 .....
Altitude and Distance to the Capital of Regency by Subdistrict in Landak Regency, 2021 9

1.1.3 Letak Geografis Kabupaten Landak
Geographical Position of Landak Regency 10

1.1.4 Batas-Batas Wilayah Administrasi Kabupaten Landak
Administration Borders of Landak Regency 10

1.1.5 Batas-Batas Wilayah Administrasi Kecamatan di Kabupaten Landak
Administration Borders of District in Landak Regency 11

1.1.6 Letak Geografis Menurut Kecamatan di Kabupaten Landak
Geographical Position by District in Landak Regency 13

1.2.1 Pengamatan Unsur Iklim di Stasiun Klimatologi Siantan, 2021
Observation of Climate Elements at Siantan Climatology Station, 2021 14

2. PEMERINTAHAN/GOVERNMENT 19

2.1 WILAYAH ADMINISTRATIF
***ADMINISTRATIVE AREA* 25**

2.1.1 Jumlah Desa Menurut Kecamatan, 2017-2021
Number of Villages by Subdistrict, 2017-2021 25

2.1.2 Banyaknya Desa dan Dusun Menurut Kecamatan di

diskominfo.landakkab.go.id

Kabupaten Landak, 2021
Number of Wards, Villages, and Orchards by District in Landak Regency, 2021 26

2.1.3 Banyaknya Kepala Desa atau PJ Kades Menurut Jenis Kelamin di Kabupaten Landak, 2021
Number of Village Headman by Sex in Landak Regency, 2020 27

2.1.4 Banyaknya Kepala Desa atau PJ Kades Menurut Tingkat Pendidikan di Kabupaten Landak, 2021 *Number of Village Headman by Educational Level in Landak Regency, 2021* 28

2.1.5 Jumlah Dana Desa Menurut Kecamatan di Kabupaten Landak, 2018-2021
Number of Fund Villages by District in Landak Regency, 2018-2021 29

2.1.6 Pembagian Wilayah Pembagunan di Kabupaten Landak, 2021
Distribution of Regional Development in Landak Regency, 2021 30

2.2 DEWAN PERWAKILAN RAKYAT DAERAH
REGIONAL HOUSE OF REPRESENTATIVE 31

2.2.1 Jumlah Anggota Dewan Perwakilan Rakyat Daerah Menurut Partai Politik dan Jenis Kelamin di Kabupaten Landak Periode 2019-2024
Number of Regional House of Representatives's Members by Political Parties and Sex in Landak Regency Period 2019-2024 31

2.2.2 Jumlah Anggota Dewan Perwakilan Rakyat Daerah Menurut Partai Politik dan Pendidikan di Kabupaten Landak Periode 2019-2024
Number of Regional House of Representatives's Members by Political Parties and Educational Level in Landak Regency Period 2019-2024 32

2.2.3 Jumlah Produk DPRD Kabupaten Landak Menurut Jenisnya, 2010-2020
Number of Parliament Outputs by Type in Landak Regency, 2010-2021 33

diskominfo.landakkab.go.id

2.3 SUMBER DAYA MANUSIA
HUMAN RESOURCES **35**

2.3.1 Jumlah Pegawai Negeri Sipil Pemda Kabupaten Landak Menurut Jabatan dan Jenis Kelamin, Desember 2020 dan Desember 20201
Number of Civil Servants of Landak Regional Government by Occupation and Sex, Desember 2020 dan Desember 2021 35

2.3.2 Jumlah Pegawai Negeri Sipil Pemda Kabupaten Landak Menurut Tingkat Pendidikan dan Jenis Kelamin Desember 2020 dan Desember 2021
Number of Civil Servants of Landak Regional Government by Educational Level and Sex December 2020and December 2021 36

2.3.3 Jumlah Pegawai Negeri Sipil Pemda Kabupaten Landak Menurut Tingkat Kepangkatan dan Jenis Kelamin Desember 2020 dan Desember 2021
Number of Civil Servants of Landak Regional Government by Hierarchy and Sex, December 2020 and December 2021 38

2.4 KEUANGAN PEMERINTAH
GOVERNMENT FINANCE **40**

2.4.1 Realisasi Pendapatan Pemerintah Kabupaten Landak Menurut Jenis Pendapatan, 2018–2021
Actual Landak Regency Government Revenues by Kind of Revenues, 2018–2021 40

2.4.2 Realisasi Belanja Pemerintah Kabupaten Landak Menurut Jenis Belanja, 22018–2021
Actual Landak Regency Government Expenditures by Kind of Expenditures, 2018–2021 42

2.5 PEMILIHAN UMUM
GENERAL ELECTION **44**

2.5.1 Jumlah Perolehan Suara dan Perolehan Kursi Partai Politik Pada Pemilu Legislatif di Kabupaten Landak, 2019
Number of Vote and Parliament Position in General Election by Political Party in Landak Regency, 2019 44

diskominfo.landakkab.go.id

2.5.2 Jumlah DPT dan Jumlah Suara Pada Pemilu Presiden dan Wakil Presiden Menurut Kecamatan di Kabupaten Landak, 2019
Number of Voters List and The Number of Votes in The Presidential and Vice Presidential Elections by District in Landak Regency, 2019 45

2.5.3 Jumlah Perolehan Suara Dalam Pemilu Presiden dan Wakil Presiden Menurut Kecamatan dan Calon Pasangan di Kabupaten Landak, 2019
Number of Electoral Votes in Presidential and Vice Presidential by District and Potential Partner in Landak Regency, 2019..... 46

3. PENDUDUK DAN KETENAGAKERJAAN/*POPULATION AND EMPLOYMENT* 47

3.1 PENDUDUK *POPULATION* 55

3.1.1 Penduduk, Laju Pertumbuhan Penduduk per Tahun, Distribusi Persentase Penduduk, Kepadatan Penduduk, Rasio Jenis Kelamin Penduduk Menurut Kecamatan di Kabupaten Landak, 2021
Population, Annual Population Growth Rate, Percentage Distribution of Population, Population Density, and Population Sex Ratio by Subdistrict in Landak Regency, 2021 55

3.1.2 Penduduk Menurut Kecamatan dan Jenis Kelamin, 2021
Population by District and Sex, 2021 57

3.1.3 Penduduk Laki-Laki dan Perempuan Menurut Kelompok Umur , 2020
Population of Male and Female by Age Group, 2021..... 59

3.1.4 Persentase Penduduk Usia 10 Tahun Keatas Menurut Status Perkawinan dan Jenis Kelamin di Kabupaten Landak, 2021
Percentage Of Population Aged Over 10 Years by Marital Status and Sex in Landak Regency, 2021 60

3.1.5 Persentase Penduduk Menurut Hubungan Dengan Kepala Rumah Tangga dan Jenis Kelamin di Kabupaten Landak, 2021
Percentage of Population by Relationship With the Head of Household and Sex In Landak Regency , 2021 61

diskominfo.landakkab.go.id

3.1.6 Jumlah Penduduk Wajib Kartu Tanda Penduduk (KTP) Dan Realisasi Pemberian Kartu Tanda Penduduk (KTP) Menurut Kecamatan, 2021
Number of Residence ID Card Obligatory and Issued Realization by District, 2021 62

3.1.7 Jumlah Kepala Rumah Tangga dan kepemilikan Kartu Keluarga Menurut Kecamatan, 2021
Number of Family Card and Family Card Owning by District, 2021 63

3.1 KETENAGAKERJAAN
EMPLOYMENT **64**

3.2.1 Jumlah Penduduk Berumur 15 Tahun Keatas Menurut Jenis Kegiatan Selama Seminggu yang Lalu dan Jenis Kelamin di Kabupaten Landak, 2021
Population Aged 15 Years and Over by Type of Activity During The Previous Week and Sex in Landak Regency, 2021 64

3.2.2 Penduduk Berumur 15 Tahun ke Atas Menurut Pendidikan Tertinggi yang Ditamatkan dan Jenis Kegiatan Selama Seminggu yang Lalu di Kabupaten Landak, 2021
Population 15 Years of Age and Over by Educational Attainment and Type of Activity During the Previous Week in Landak Regency, 2021 65

3.2.3 Penduduk Berumur 15 Tahun Ke Atas yang Bekerja Selama Seminggu yang Lalu Menurut Status Pekerjaan Utama dan Jenis Kelamin di Kabupaten Landak, 2021
Population 15 Years of Age and Over who Worked During The Previous Week by Main Employment Status and Sex in Landak Regency, 2021 ... 67

3.2.4 Persentase Penduduk Berumur 15 Tahun Ke Atas yang Bekerja Selama Seminggu yang Lalu Menurut Lapangan Pekerjaan Utama dan Jenis Kelamin di Kabupaten Landak, 2021
Percentage Population 15 Years of Age and Over who Worked During The Previous Week by Main Industry and Sex in Landak Regency, 2021 68

3.2.5 Penduduk Yang Mencari Pekerjaan Menurut Pendidikan Yang Ditamatkan Di Kabupaten Landak, 2021
Population Who Looking for Work by Educational Attainment in Landak Regency 2021 69

diskominfo.landakkab.go.id

3.2.6 Keadaan Pencari Kerja di Kabupaten Landak, 2021
Job Situation in Landak Regency, 2021 70

4. SOSIAL DAN KESEJAHTERAAN RAKYAT/SOCIAL AND WELFARE 71

4.1 PENDIDIKAN
***EDUCATION* 80**

4.1.1 Jumlah Sekolah, Guru, dan Murid Taman Kanak-Kanak (TK) di Bawah Kementerian Pendidikan dan Kebudayaan Menurut Kecamatan, 2020/20201dan 2021/2022
Number of Schools, Teachers, and Pupils in Kindergarten Under The Ministry of Education and Culture by Subdistrict, 2020/2022 and 2020/2022 80

4.1.2 Jumlah Sekolah, Guru, dan Murid Raudatul Athfal (RA) di Bawah Kementerian Agama Menurut Kecamatan, 2020/2021 dan *2020/2022*
Number of Schools, Teachers, and Pupils in Raudatul Athfal (RA) Under The Ministry of Religious Affairs by Subdistrict,2020/2021 and 2021/2022 83

4.1.3 Jumlah Sekolah, Guru, dan Murid Sekolah Dasar (SD) di Bawah Kementerian Pendidikan dan Kebudayaan Menurut Kecamatan, 2020/2021 dan*2021/2022*
Number of Schools, Teachers, and Pupils in Primary Schools Under The Ministry of Education and Culture by Subdistrict, 2020/2021 and 2021/2022 84

4.1.4 Jumlah Sekolah, Guru, dan Murid Madrasah Ibtidaiyah (MI) di Bawah Kementerian Agama Menurut Kecamatan Menurut Kecamatan, 2020/2021 dan 2021/2022
Number of Schools, Teachers, and Pupils in Madrasah Ibtidaiyah (MI) Under The Ministry of Religious Affairs by Subdistrict, 2019/2020 and 2021/2022 87

4.1.5 Jumlah Sekolah, Guru, dan Murid Sekolah Menengah Pertama (SMP) di Bawah Kementerian Pendidikan dan Kebudayaan Menurut Kecamatan, 2020/2021 dan 2021/2022

uroomio.landakkab.go.id

Number of Schools, Teachers, and Pupils in Junior High Schools Under The Ministry of Education and Culture by Subdistrict, 2020/2021 and 2021/2022 90

4.1.6 Jumlah Sekolah, Guru, dan Murid Madrasah Tsanawiyah (MTs) di Bawah Kementerian Agama Menurut Kecamatan, 2020/2021 dan *2021/2022*

Number of Schools, Teachers, and Pupils in Madrasah Tsanawiyah (MTs) Under The Ministry of Religious Affairs by Subdistrict, 2019/2020 and 2021/2022 91

4.1.7 Jumlah Sekolah, Guru, dan Murid Sekolah Menengah Atas (SMA) di Bawah Kementerian Pendidikan dan Kebudayaan Menurut Kecamatan, 2020/2021 dan 2021/2022

Number of Schools, Teachers, and Pupils in Senior High Schools Under The Ministry of Education and Culture by Subdistrict, 2020/2022 *and* 2021/2022 96

4.1.8 Jumlah Sekolah, Guru, dan Murid Sekolah Menengah Kejuruan (SMK) di Bawah Kementerian Pendidikan dan Kebudayaan Menurut Kecamatan, 2020/202 dan 2021/2022

Number of Schools, Teachers, and Pupils in Vocational High Schools Under The Ministry of Education and Culture by Subdistrict, 2020/2021 *and 2021/2022* 99

4.1.9 Jumlah Sekolah, Guru, dan Murid Madrasah Aliyah (MA) di Bawah Kementerian Agama Menurut Kecamatan, 2020/2021 dan 2021/2022

Number of Schools, Teachers, and Pupils in Madrasah Aliyah (MA) Under the Ministry of Religious Affairs by Subdistrict, 2021/2022 and 2021/2022 102

4.1.10 Jumlah Desa[1] yang Memiliki Fasilitas Sekolah Menurut Kecamatan dan Tingkat Pendidikan, 2019– 2021

Number of Villages[1] Having Educational Facilities by Subdistrict and Educational Level, 2018– 2020 105

4.1.11 Angka Partisipasi Murni (APM) dan Angka Partisipasi Kasar (APK) Menurut Jenjang Pendidikan di Kabupaten Landak, 2020 dan 2021

Net Participation Rates and Gross Participation Rates by Educational Level in Landak Regency, 2020 and 2021 110

diskominfo.landakkab.go.id

4.1.12 Persentase Penduduk Berumur 15 Tahun ke Atas yang Melek Huruf Menurut Kelompok Umur di Kabupaten Landak, 2020 dan 2021
Percentage of Literate People Aged 15 Years and Over by Age Group in Landak Regency, 2020 and 2021 111

4.1.13 Jumlah Pengunjung Perpustakaan di Kabupaten Landak, 20156- 2021
Number of Library Visitors in Landak Region, 2016 - 2021 112

4.1.14 Jumlah Pengunjung Perpustakaan Menurut Profesi di Kabupaten Landak, 2021
Number of Library Visitors by Profession in Landak Region, 2020..... 113

4.1.15 Jumlah Buku Berdasarkan Klasifikasi DCC di Perpustakaan Kabupaten Landak, 2021
Number of Books by DCC Classification in Library of Landak Region, 2021 116

4.2 KESEHATAN DAN KB
***HEALTH AND FAMILY PLANNING*..... 117**

4.2.1 Jumlah Desa Yang Memiliki Sarana Kesehatan Menurut Kecamatan, 2020-2021 .....
Number of Villages Having Health Facilities by Subdistrict, 2019-2021. 117

4.2.2 Jumlah Tenaga Kesehatan Menurut Kecamatan, 2021
Number of Medical Personnel by Subdistrict, 2021 123

4.2.3 Jumlah Rumah Sakit Umum, Rumah Sakit Khusus, Rumah Sakit/Rumah Bersalin, Puskesmas, Klinik/Balai Kesehatan, Posyandu, dan Polindes Menurut Kecamatan, 2020 dan 2021
Number of General Hospital, Special Hospital, Maternity Hospital and Public Health Center, Medical Clinic, Integrated Service Post, Village maternity Cottage by Subdistrict, 2020 and 2021..... 124

4.2.4 Banyaknya Kunjungan Pasien Rawat Jalan Berdasarkan Jenis Pelayanan RSUD Landak, 2021
Number of Outpatient Visit at Landak Regional Public Hospital by Type of Service, 2021 127

diskominfo.landakkab.go.id

4.2.5 Banyaknya Kunjungan Rawat Inap Berdasarkan Jenis Perawatan RSUD Landak, 2021
Number of Inpatient Visit at Landak Regional Public Hospital by Type of Service, 2021 129
4.2.6 Banyaknya Korban Kecelakaan Yang Dirawat di Rumah Sakit Umum Daerah Landak,2021
Number of Accident Victims Treated at Landak Regional Public Hospital, 2021..... 131
4.2.7 Jumlah Bayi Lahir di Rumah Sakit Umum Daerah Landak,2021
Number of Infants Born at Landak Regional Public Hospital , 22021 132
4.2.8 Sepuluh Angka Kesakitan Penyakit Utama Rawat Jalan di RSUD Landak, 2021
The Ten Major Desease of Outpatient at Landak Regional Public Hospital , 2021 133
4.2.9 Sepuluh Angka Kesakitan Penyakit Utama Rawat Inap di RSUD Landak, 2021
The Ten Major Desease of Inpatient at Landak General Hospital ,2021. 134
4.2.10 Jumlah Pelayanan Laboratorium di RSUD Landak, 2021
Number of Laboratorium Examination at Landak Regional Public Hospital, 2021 135
4.2.11 Jumlah Apotik Di Kabupaten Landak,2021
*Number of Pharmacies in Landak Regency,*2021..... 136
4.2.12 Banyaknya Bayi Yang Lahir Hidup dan Lahir Mati Puskesmas Di Kabupaten Landak,2021
Number of Infants Born Alive and Dead at Public Health Center in Landak Regency, 2021 137
4.2.13 Banyaknya Kematian Ibu, Bayi Lahir Mati, dan Kematian Neonatal Yang Ditangani Puskesmas di Kabupaten Landak, 2021
Number of Maternal Deaths, Infant Born Death and Neonatal Death Treated by Public Health Center at Landak Regency , 2021..... 138
4.2.14 Gambaran Penderita HIV-AIDS Kabupaten Landak,2021
Description of HIV-AIDS Patients in Landak Regency, 2021 139

diskominfo.landakkab.go.id

4.2.15 Banyaknya Balita Di Kabupaten Landak Menurut Status Gizi dan Kecamatan,2021
Number of Toddlers in Landak Regency by Status of Nutrition and District, 2021 140
4.2.16 10 Besar Penyakit Di Kabupaten Landak Berdasarkan Data Kunjungan Ke Puskesmas, 2021
Top 10 Diseases in Landak regency Based on Data visits to Public Health Centers, 2021 141
4.2.17 Indikator Kesehatan Reproduksi di Kabupaten Landak, 2017 -2021
Reproductive Health Indicators in Landak Regency, 2017 -2021 142
4.2.18 Jumlah Posyandu Menurut Kecamatan Di Kabupaten Landak, 20201
Number of Posyandu by District in Landak Regency, 2021 143
4.2.19 Jumlah Kunjungan Pasien Pada Puskesmas Di Kabupaten Landak, 20201 .....
Number of Patient Visited at Public Health Center in Landak Regency, 2021 144
4.2.20 Jumlah Peserta KB Aktif Menurut Metode Kontrasepsi di Kabupaten Landak, 2021
Number of Active Birth Control Acceptor by Contraceptive Methods in Landak Regency, 2021 145
4.2.21 Jumlah Peserta KB Baru Menurut Metode Kontrasepsi di Kabupaten Landak, 2021
Number of New Birth Control Acceptor by Contraceptive Methods in Landak Regency, 2021 147
4.2.22 Banyaknya Peserta KB Lestari di Kabupaten Landak, 2021
Number of Eternal Birth Control Acceptor by Years Group in Landak Regency, 2021 149
4.2.23 Jumlah Sarana Kesehatan KB Nasional Menurut Jenisnya di Kabupaten Landak, 2021
Number of Eternal Birth Control Acceptor by Years Group in Landak Regency, 2021 150

diskominfo.landakkab.go.id

4.2.24 Jumlah Keluarga Menurut Kecamatan dan Pentahapan Keluarga Sejahtera, 2020
Number of Families by District and Family Welfare Phasing, 2021 151

4.3 AGAMA DAN SOSIAL LAINNYA
RELIGION AND OTHER SOCIAL AFFAIRS **153**

4.3.1 Jumlah Penduduk Menurut Kecamatan dan Agama yang Dianut, 2021
Population by Subdistrict and Religion, 2021 153

4.3.2 Jumlah Tempat Peribadatan Menurut Kecamatan, 2021
Number of Places of Worship by Subdistrict and Religion, 2021 154

4.3.3 Jumlah Desa[1] yang Mengalami Bencana Alam[2] Menurut Kecamatan, 2011– 2021
Number of Villages[1] that Had Natural Disaster[2] by Subdistrict, 2011–2021 155

4.3.4 Jumlah Bencana Yang Terjadi di Kabupaten Landak Menurut Jenis Bencana,2021
Number of Disaster Happened in Landak Regency by Type Disaster 2021 156

4.3.5 Banyaknya Pemuka Agama Di Kabupaten Landak, 2021
Number of Religious Leaders in Landak Regency, 2021 157

4.3.6 Banyaknya Penerimaan Zakat di Kabupaten Landak, 2021
Number of Zakat Revenue in Landak Regency, 2021 160

4.3.7 Banyaknya Penyaluran Zakat di Kabupaten Landak, 2021
Number of Zakat Distribution in Landak Regency, 2021 162

4.3.8 Banyaknya Orang yang Berqurban dan Hewan Qurban Menurut Jenisnya Di Kabupaten Landak , 2021
Number of People who Sacrifice and Animal Sacrificed by Type in Landak Regency, 2021 164

4.3.9 Banyaknya Tanah Wakaf Islam Menurut Jenisnya di Kabupaten Landak , 2021
Number of Islamic Wakaf Land by Type in Landak Regency, 2021 165

bpsrominfo.landakkab.go.id

4.3.10 Banyaknya Jemaah Haji Menurut Pekerjaan Utama di Kabupaten Landak , 2021
Number of Moslem Pilgrims by Main Employment in Landak Regency, 2021 167

4.4 KEMISKINAN
POVERTY **168**

4.4.1 Garis Kemiskinan, Jumlah, dan Persentase Penduduk Miskin di Kabupaten Landak, 2014–2021
Poverty Line, Number, and Percentage of Poor People in Landak Regency, 2014–2021 168

4.4.2 Indeks Kedalaman Kemiskinan dan Indeks Keparahan Kemiskinan di Kabupaten Landak, 2013–2021
Poverty Gap Index and Poverty Severity Index in Landak Regency, 2013–2021 169

4.5 KRIMINALITAS
CRIMINALITY **170**

4.5.1 Banyaknya Kejahatan Kriminal serta Kerugian yang Diakibatkan Dalam Wilayah Polres Landak, 2021
Number of Crimes And Losses in Landak Regional Police, 2021 170

4.5.2 Banyaknya Korban Kekerasan di Kabupaten Landak, 2021
Number of Victims of Violence in Landak Regency, 2021 171

4.5.3 Jumlah Pelaku Kejahatan Korupsi (Tipikor) Yang Dilaporkan Pada Kejari Landak , 2020 - 2021 *Number of Corruption Offenders Was Reported In Landak State Prosecutor, 2020- 2021* 172

4.5.4 Banyaknya Tahanan Yang Masuk dan Diselesaikan di Kejaksaaan Negeri Landak, 2021 .....
Number of Arrested and Completed Criminal Case in Landak State Prosecutor, 2021 173

4.5.5 Banyaknya Tahanan Yang Diselesaikan Menurut Jenis Penyelesaian di Kejaksaaan Negeri Landak, 2021
Number of Completed Criminal Case in Landak State Prosecutor by Type of Completion, 2021 174

diskominfo.landakkab.go.id

4.5.6 Banyaknya Tahanan Yang Diselesaikan Menurut Jenis Perkara di Kejaksaaan Negeri Landak, 2021
Number of Completed Criminal Case in Landak State Prosecutor by Type Of Criminal Case, 2021 175

5. PERTANIAN, KEHUTANAN, PETERNAKAN, DAN PERIKANAN/ AGRICULTURE, FORESTRY, LIVESTOCK, AND FISHERY 177

5.1 HORTIKULTURA
***HORTICULTURE* 186**

5.1.1 Luas Panen Tanaman Sayuran Menurut Kecamatan dan Jenis Tanaman (ha), 2020 dan 20201 .....
Harvested Area of Vegetables by Subdistrict and Kind of Plant (ha), 2020 and 2021 186

5.1.2 Produksi Tanaman Sayuran Menurut Kecamatan dan Jenis Tanaman (ton), 2020 dan 2021
Production of Vegetables by Subdistrict and Kind of Plant (ton), 2020 dan 2021 189

5.1.3 Luas Panen Tanaman Sayuran dan Buah–Buahan Semusim Menurut Jenis Tanaman (ha), 2018-2021
Harvested Area of Seasonal Vegetables and Fruits by Kind of Plant (ha), 2018-2021 192

5.1.4 Produksi Tanaman Sayuran dan Buah–Buahan Semusim Menurut Jenis Tanaman (ton), 2018-2021
Production of Seasonal Vegetables and Fruits by Kind of Plant (ha), 2018-2021 194

5.1.5 Luas Panen Tanaman Biofarmaka Menurut Kecamatan dan Jenis Tanaman (m2), 2020 dan 2021
Harvested Area of Medicinal Plants by Subdistrict and Kind of Plant (m2), 2020 and 2021 196

5.1.6 Produksi Tanaman Biofarmaka Menurut Kecamatan dan Jenis Tanaman (kg), 2020 and 2021
Production of Medicinal Plants by Subdistrict and Kind of Plant (kg) 2020 and 2021 198

5.1.7 Luas Panen Tanaman Biofarmaka Menurut Jenis Tanaman (m^2),

diskominfo.landakkab.go.id

2018-2021
Harvested Area of Medicinal Plants by Kind of Plant (m^2), 2018-2021.... 200
5.1.8 Produksi Tanaman Biofarmaka Menurut Jenis Tanaman (kg), 2017-2020
Production of Medicinal Plants by Kind of Plant (kg), 2018-2021..... 201
5.1.9 Luas Panen Tanaman Hias Menurut Kecamatan dan Jenis Tanaman (m^2), 2020 and 2021
Harvested Area of Ornamental Plants by Subdistrict and Kind of Plant (m^2), 2020 and 2021..... 202
5.1.10 Produksi Tanaman Hias Menurut Kecamatan dan Jenis Tanaman (tangkai), 2020 and 2021
Production of Ornamental Plants by Subdistrict and Kind of Plant (stalks), 2020 and 20221..... 204
5.1.11 Luas Panen Tanaman Hias Menurut Jenis Tanaman (m^2), 2018-2021
Harvested Area of Ornamental Plants by Kind of Plant (m^2), 2018-2021..... 206
5.1.12 Produksi Tanaman Hias Menurut Jenis Tanaman (tangkai), 2018-2021
Production of Ornamental Plants by Kind of Plant (stalks), 2018-2021 208
5.1.13 Produksi Buah-buahan Menurut Kecamatan dan Jenis Tanaman (ton), 2020 and 2021
Production of Fruits by Subdistrict and Kind of Plant (ton), 2020 and 2021..... 210
5.1.14 Produksi Buah–Buahan dan Sayuran Tahunan Menurut Jenis Tanaman (ton), 2018-2021
Production of Annual Fruits and Vegetables by Kind of Plant (ton), 2018-2021..... 212

5.2 PERKEBUNAN
***ESTATE CROPS*..... 215**
5.2.1 Luas Areal Tanaman Perkebunan Menurut Kecamatan dan Jenis Tanaman (ha), 2020 dan 2021
Planted Area of Estate Crops by Subdistrict and Type of Crops (ha), 2020 dan 2021..... 215
5.2.2 Produksi Perkebunan Menurut Kecamatan dan

diskominfo.landakkab.go.id

Jenis Tanaman (ton), 2020 dan 2021
Production of Estate by Subdistrict and Type of Crops (ton), 2020 and 2021 218

5.2.3 Luas Areal Tanaman Kemiri Menurut Kecamatan dan Komposisi Tanaman (ha) di Kabupaten Landak, 2021
*Planted Area of Hazelnut by District and Plants Composition (ha) in Landak Regency*2021 221

5.2.4 Luas Areal Tanaman Karet Menurut Kecamatan dan Komposisi Tanaman (ha) di Kabupaten Landak2021
Planted Area of Rubber by District and Plants Composition (ha) in Landak Regency, 2021 222

5.2.5 Luas Areal Tanaman Kopi Menurut Kecamatan dan Komposisi Tanaman (ha) di Kabupaten Landak,2021
*Planted Area of Coffee by District and Plants Composition (ha) in Landak Regency,*2021 223

5.2.6 Luas Areal Tanaman Kakao Menurut Kecamatan dan Komposisi Tanaman (ha) di Kabupaten Landak2021
Planted Area of Cocoa by District and Plants Composition (ha) in Landak Regency, 2021 224

5.2.7 Luas Areal Tanaman Kelapa Sawit Menurut Kecamatan dan Komposisi Tanaman (ha) di Kabupaten Landak, 2020
*Planted Area of Oil Palm by District and Plants Composition (ha) in Landak Regency,*2021 225

5.2.8 Jumlah Petani Perkebunan Menurut Komoditi di Kabupaten Landak , 2021
Number of Plantation Farmers by Commodity in Landak Regency, 2021..... 226

5.3 PERTANIAN, KEHUTANAN, PETERNAKAN, DAN PERIKANAN
***AGRICULTURE, FORESTRY, LIVESTOCK, AND FISHERY*..... 227**

5.3.1 Banyaknya Gapoktan dan Kelompok Tani di Kabupaten Landak, 2021
Number of Combined Farmers Group and Farmer Group in

diskominfo.landakkab.go.id

Landak Regency 2021 227

5.3.2 Populasi Ternak Besar dan Kecil Menurut Jenisnya (Ekor), 2021
Large and Small Livestock Population by Type, 2021 228

5.3.3 Populasi Ternak Unggas Menurut Jenisnya (Ekor), 2021
Poultry Population by Type , 2021 229

5.3.4 Banyaknya Pemotongan Ternak Besar dan Kecil Menurut Jenisnya (Ekor), 2021
Number of Large and Small Livestock Slaughtering by Type , 2021 230

5.3.5 Banyaknya Pemotongan Ternak Unggas Menurut Jenisnya (Ekor), 2021
Number of Poultry Slaughtering by Type , 2021 231

5.3.6 Produksi Daging Ternak Besar dan Kecil Menurut Jenisnya (Kg), 2021
Meat Production of Big and Small Livestock by Kind of Livestock (kg) , 2021 232

5.3.7 Produksi Daging Ternak Unggas Menurut Jenisnya (Kg), 2021
Meat Production of Fowl by Kind of Fowl (kg), 2021 233

5.3.8 Produksi Telur Ternak Unggas Menurut Jenisnya (Kg), 2021
Egg Production of Fowl by Kind of Fowl (Kg), 2021 234

5.3.9 Produksi Perikanan Darat Menurut sub Sektor Perikanan di Kabupaten Landak (Ton), 2021
Production of Inland Fisheries by Fisheries Subsector in Landak Regency (ton), 2021 235

6. INDUSTRI, PERTAMBANGAN, DAN ENERGI/
***INDUSTRY, MINING, AND ENERGY* 237**

6.1 Banyaknya Pelanggan Listrik Menurut Ranting/Unit dan Golongan di Kabupaten Landak, 2021 .....
Number of Electric Customer by the Branch/Unit and Classification in Landak Regency , 2021 244

6.2 Banyaknya Produksi Listrik (KWh) Menurut Bulan di Kabupaten Landak, 2021
Number of Electricity Production (KWh) by Month in Landak Regency , 2021 245

diskominfo.landakkab.go.id

6.3 Jumlah Pelanggan dan Air yang Disalurkan Menurut Kecamatan, 2021*Number of Customers and Distributed Water by Subdistrict, 2021* 246
6.4 Banyaknya Pelanggan dan Penyaluran Air Menurut Jenis Pelanggan Di Kabupaten Landak, 2021
*Number of Customer and Distribution of Water by Type of Consumers in Landak Regency,*2021 247
6.5 Banyaknya Air Minum yang Terjual Menurut Bulan di Kabupaten Landak, 2021
Number of Water Supply Sold by Month in Landak Regency , 2021 248
6.6 Banyaknya Pelanggan Air Minum Menurut Bulan dan Jenis Pelanggan di Kabupaten Landak, 2021
Number of Water Supply Consumers by Month and Type in Landak Regency , 2021 249
6.7 Banyaknya Usaha Industri Kecil Menurut Kecamatan Di Kabupaten Landak, 2021
Number of Small Industry by District in Landak Regency, 2021 250
6.8 Banyaknya Usaha Industri Kecil Menurut Jenisnya, 2021
Number of Small Industrial by Type, 2021 251

7. PARIWISATA/*TOURISM* 253

7.1 Jumlah Rumah Makan/Restoran Menurut Kecamatan, 2019–2021
Number of Restaurants by Subdistrict, 2019–2021 259
7.2 Daftar Nama Objek Wisata Alam di Kabupaten Landak
List of Natural Tour Objects in Landak Regency 260
7.3 Daftar Nama Objek Wisata Sejarah di Kabupaten Landak
List of Historical Tour Objects in Landak Regency 264
7.4 Jumlah Akomodasi Hotel di Kabupaten Landak, 2021
Number of Hotels Accomodation in Landak Regency, 2021 265
7.5 Jumlah Kunjungan Wisatawan Mancanegara dan Domestik di Kabupaten Landak, 2021
Number of International and Domestic Visitors in Landak Regency, 2021 266
7.6 Presentase Tingkat Penghunian/Pemakaian Kamar Akomodasi

diskominfo.landakkab.go.id

Lainnya di Kabupaten Landak, 2021
Percentage of Room Occupancy Rate Others Accomodation in Landak Regency, 2021 267

7.7 Rata-Rata Lamanya Tamu Menginap (Dalam Hari/Malam) Akomodasi Lainnya di Kabupaten Landak, 2021
Average Length of Stay of Guests (Nights/Days) at Others Accomodation in Landak Regency, 2021 268

7.8 Persentase Jumlah Tamu Asing dan Domestik di Kabupaten Landak, 2021
Percentage of Foreign and Domestic Guest Visitation in Landak Regency, 2021 269

8. TRANSPORTASI DAN KOMUNIKASI/*TRANSPORTATION AND COMMUNICATION* 271

8.1 TRANSPORTASI *TRANSPORTATION* 277

8.1.1 Panjang Jalan Menurut Tingkat Kewenangan Pemerintahan di Kabupaten Landak (km), 2019-2021
Length of Roads by Level of Government Authority in Landak Regency (km), 2019-2021 277

8.1.2 Panjang Jalan Menurut Jenis Permukaan Jalan di Kabupaten Landak (km), 2019-2021
Length of Roads by Type of Road Surface in Landak Regency (km), 2019-2021 278

8.1.3 Panjang Jalan Menurut Kondisi Jalan di Kabupaten Landak (km), 2019-2021
*Length of Roads by Condition of Roads in Landak Regency (km)*2019-2021 279

8.1.4 Jumlah Jembatan menurut Kondisi Jembatan di Kabupaten Landak, 2019-2021
Number of Bridges by Type of Construction in Landak Regency, 2019-2021 280

8.1.5 Jumlah Jembatan menurut Jenis Kontruksi di Kabupaten Landak, 2019-2021
Number of Bridges by Type of Construction in Landak Regency, 2019-

diskominfolandakkab.go.id

2021 281
8.1.6 Jumlah Pengeluaran SIM Menurut Jenisnya dalam Wilayah Polres Landak, 2021
Number of Driving License Issued by Type in Landak Region Police , 2021 282
8.1.7 Banyaknya Kasus Kecelakaan Lalu Lintas Menurut Kecamatan Dalam Wilayah Polres Landak, 2021
Number of Traffic Accident Case by District in Landak Regional Police, 2021 283
8.1.8 Banyaknya Kasus Kecelakaan Lalu Lintas Menurut Bulan Kejadian Dalam Wilayah Polres Landak, 2021
Number of Traffic Accident Case by Month in Landak Regional Police, 2021 284
8.1.9 Jumlah Pelanggaran Lalu Lintas Menurut Jenisnya Dalam Wilayah Polres Landak, 2021
Number of Traffic Violations by Type in Landak Regional Police, 2021 .. 285
8.1.10 Banyaknya Pelanggaran Lalu Lintas Menurut Profesi, 2021
Number of Traffic Violations by Profession, 2021 286
8.1.11 Jumlah Kendaraan Angkutan Menurut Bulan di Kabupaten Landak, 2020
Number of Transport Vehicle by Month in Landak Region , 2021..... 287
8.1.12 Jumlah Penumpang Menurut Bulan di Kabupaten Landak, 2021
Number of Passengers by Month in Landak Region , 2021 288

8.2 KOMUNIKASI/*COMMUNICATION* 289
8.2.1 Jumlah Kantor Pos Menurut Kecamatan di Kabupaten Landak, 2018–2021
Number of Post Offices by Subdistrict in Landak Regency, 2018–2021. 289
8.2.2 Nilai Pengiriman Surat Kilat dan Paket Pos serta Penjualan Benda Pos dan Bea Wesel Pos, 2021
Value of Air Mail Sending and Post Package, Post Object Selling and Money Order Cost, 2021 290

8.2.3 Banyaknya Lembaga Penyiaran Berlangganan TV Kabel

diskominfo.landakkab.go.id

Menurut Kecamatan, 2021
Number of Cable TV Subscription Broadcasting Institute in Landak Regency, 2021 291
8.2.4 Banyaknya Lembaga Penyiaran Radio di Kabupaten Landak, 2021
Number of Radio Broadcasting Institute in Landak Regency, 2021 292
8.2.5 Jumlah Menara Telekomunikasi Menurut Kecamatan, 2021
Number of Telecomunication Tower by District in Landak Regency, 2021 293

9. PERBANKAN, KOPERASI, DAN HARGA-HARGA/*BANKING, COOPERATIVE, AND PRICES* 295
9.1 Jumlah Koperasi Aktif Menurut Kecamatan di Kabupaten Landak, 2018-2021
Number of Active Cooperative by Subdistrict in Landak Regency, 2017-2021 300
9.2 Jumlah Koperasi Menurut Jenis Koperasi dan Kecamatan di Kabupaten Landak, 2021
Number of Cooperative by Kind of Cooperative and Subdistrict in Landak Regency, 2021 301
9.3 Indeks Harga Konsumen per Bulan Menurut Kelompok Pengeluaran (2018=100) di Kota Pontianak, 2021
Consumer Price Index per Month by Expenditure Group (2018=100) in Landak Regency, 2021 303
9.4 Laju Inflasi Bulanan Menurut Kelompok Pengeluaran (2018=100) di Kota Pontianak, 2021
Monthly Inflation Rate by Expenditure Group (2018=100) in Landak Regency, 2021 306
9.5 Jumlah Koperasi Unit Desa (KUD) Menurut Klasifikasi di Kabupaten Landak, 2021
Number of Village Unit Cooperation (KUD) by Classification in Landak Regency, 2021 310

9.6 Jumlah Koperasi Unit Desa (Non KUD) Menurut Klasifikasi di Kabupaten

diskominfo.landakkab.go.id

Landak, 2021
Number of Village Unit Cooperation (KUD) by Classification in Landak Regency ,2021 311
9.7 Target dan Realisasi Penerimaan Pajak Daerah Menurut Jenis Penerimaan , 2021
Target and Realization of Local Tax Revenue by Type, 2021 312
9.8 Target dan Realisasi Penerimaan Retribusi Daerah dan Penerimaan Lainnya , 2021
Target and Realization of Local Retribution Revenue and Other Revenue, 2021 313
9.9 Perkembangan Rata-Rata Harga Eceran Bahan Makanan di Kabupaten Landak (Rupiah/Kilogram), 2021
Trend of Average Basic Primary Foods Price in Landak Regency (Rupiahs/ Kilogram), 2021 314
9.10 Perkembangan Rata-Rata Harga Eceran Makanan dan Minuman Jadi di Kabupaten Landak (Rupiah/Porsi), 2021
Trend of Average Prepared Food and Beverages Price in Landak Regency (Rupiahs/Portion), 2021 315
9.11 Perkembangan Rata-Rata Harga Eceran Non Makanan di Kabupaten Landak (Rupiah) 2021
Trend of Average Non Foods Price in Landak Regency (Rupiahs), 2020. 316

10. PENGELUARAN PENDUDUK/*POPULATION EXPENDITURE* 317
10.1 Rata-rata Pengeluaran per Kapita Sebulan Menurut Kelompok Komoditas (rupiah) di Kabupaten Landak, 2020 dan 20201 .....
Monthly Average Expenditure per Capita by Commodity Group (rupiahs) in Landak Regency, 2020 and 2021 323
10.2 Persentase Pengeluaran per Kapita Sebulan Menurut Kelompok Komoditas di Kabupaten Landak, 2020 dan 2021
Percentage of Monthly Expenditure per Capita by Commodity Group in Landak Regency, 2020and 2021..... 324
10.3 Persentase Penduduk Menurut Golongan Pengeluaran Per Kapita Sebulan di Kabupaten Landak, 2020 dan 2021
Percentage of Population by Per Capita Spending Group a Month

diskominfo.landakkab.go.id

in Landak Regency, 2020 and 2021 325

11. PERDAGANGAN/*TRADE* 327

11.1 Jumlah Sarana Perdagangan Menurut Jenisnya di Kabupaten Landak, 2018-2021
Number of Trading Facilities by Type of Facility in Landak Regency, 2018-2021 332

11.2 Jumlah Perusahaan Perdagangan Yang Memiliki SIUP Menurut Kecamatan, 2021
Number of Companies Which Have Trading Establishment License (SIUP) by District, 2021 333

11.3 Banyaknya Penerbitan Tanda Daftar Perusahaan/Nomor Induk Berusaha (NIB)
Number of Publishing Company Registration/Business Identification Number (BIN) by District, 2021 334

12. SISTEM NERACA REGIONAL/ *SYSTEM OF REGIONAL ACCOUNTS* 335

12.1 Produk Domestik Regional Bruto Atas Dasar Harga Berlaku Menurut Lapangan Usaha (miliar rupiah)2017-2021
*Gross Regional Domestic Product at Current Market Prices by Industry (billion rupiahs),*2017-2021 344

12.2 Produk Domestik Regional Bruto Atas Dasar Harga Konstan 2010 Menurut Lapangan Usaha (miliar rupiah), 2016-2020
Gross Regional Domestic Product at 2010 Constant Market Prices by Industry (billion rupiahs), 2017-2021 346

12.3 Distribusi Persentase Produk Domestik Regional Bruto Atas Dasar Harga Berlaku Menurut Lapangan Usaha, 2016-2020
*Percentage Distribution of Gross Regional Domestic Product at Current Market Prices by Industry,*2017-2021 348

12.4 Laju Pertumbuhan Produk Domestik Regional Bruto Atas Dasar Harga Konstan 2010 Menurut Lapangan Usaha (persen), 2017-2021
Growth Rate of Gross Regional Domestic Product at 2010 Constant Market Prices by Industry (percent), 2017-2021 350

diskominfo.landakkab.go.id

12.5 Produk Domestik Regional Bruto Atas Dasar Harga Berlaku Menurut Jenis Pengeluaran (miliar rupiah), 2017-2021
Gross Regional Domestic Product at Current Market Prices by Type of Expenditure (billion rupiahs), 2017-2021 352
12.6 Produk Domestik Regional Bruto Atas Dasar Harga Konstan 2010 Menurut Jenis Pengeluaran (miliar rupiah), 2017-2021
Gross Regional Domestic Product at 2010 Constant Market Prices by Type of Expenditure (billion rupiahs), 2017-2021 353

13. PERBANDINGAN ANTAR KABUPATEN/KOTA/ *REGENCY/MUNICIPAL COMPARISON*..... 355

13.1 Jumlah Penduduk Menurut Kabupaten/Kota di Provinsi Kalimantan Barat (ribu), 2017-2021
Population by Regency/Municipality in Kalimantan Barat Province (thousand), 2017-2021..... 361
13.2 Laju Pertumbuhan Produk Domestik Regional Bruto Atas Dasar Harga Konstan 2010 Menurut Kabupaten/ Kota di Provinsi Kalimantan Barat (persen)2017-2021
Rate of Growth of Gross Regional Domestic Products at Constant 2010 Prices by Regency/Municipality in Kalimantan Barat Province (percent), 2017-2021 362
13.3 Jumlah Penduduk Miskin Menurut Kabupaten/Kota di Provinsi Kalimantan Barat (ribu), 2017-2021
Number of Poor Population by Regency/Municipality in Kalimantan Barat Province (thousand), 2017-2021 363
13.4 Indeks Pembangunan Manusia Menurut Kabupaten/ Kota di Provinsi Kalimantan Barat, 2017-2021
*Human Development Index by Regency/Municipality in Kalimantan Barat Province,*2017-2021..... 364
13.5 Rata-Rata Kebutuhan Hidup Layak (KHL) Menurut Kabupaten/ Kota di Provinsi Kalimantan Barat (rupiah) 2017-2021
Provincial Minimum Wage and District Minimum Wage in Kalimantan Barat Province (rupiahs), 2017-2021 365

13.6 Indeks Pembangunan Manusia (IPM) dan Komponennya Menurut

diskominfo.landakkab.go.id

Kabupaten/ Kota di Provinsi Kalimantan Barat tahun 2021
Human Development Index (HDI) and The Components by Regency/ Municipality in Kalimantan Barat Province, 2021 366

13.7 Realisasi Proyek Penanaman Modal Dalam Negeri (PMDN), Investasi dan Tenaga Kerja Menurut Kabupaten/Kota di Provinsi Kalimantan Barat, Periode 1 Januari Sampai dengan 31 Desember 2021
Actual Domestic Investment Projects, Investment Value and Employee by Regency/ Municipality in Kalimantan Barat Province, January 1st until December 31th 2021 367

13.8 Realisasi Proyek Penanaman Modal Asing (PMA), Investasi dan Tenaga Kerja Menurut Kabupaten/Kota di Provinsi Kalimantan Barat, 2021
Actual Foreign Investment Projects, Investment Value and Employee by Regency/ Municipality in Kalimantan Barat Province, 2021 368

diskominfo.landakkab.go.id

PENJELASAN UMUM/*EXPLANATORY NOTES*

Tanda-tanda, satuan-satuan, dan lain-lainnya yang digunakan dalam publikasi ini adalah sebagai berikut:
Symbols, measurement units, and acronyms which are used in this publication, are as follows:

1. TANDA-TANDA/*SYMBOLS*

Data tidak tersedia/*Data not available*	: ...
Tidak ada atau nol /*Null or zero*	: –
Data dapat diabaikan/*Data negligible*	: 0
Tanda decimal/*Decimal point*	: ,
Data tidak dapat ditampilkan/*Not applicable*	: NA
Angka estimasi/*Estimated figures*	: e
Angka diperbaiki/*Revised figures*	: r
Angka sementara/*Preliminary figures*	: x
Angka sangat sementara/*Very preliminary figures*	: xx
Angka sangat sangat sementara/*Very very preliminary figures*	: xxx

2. SATUAN/*UNITS*

barel/*barrel*	:	158,99 liter/*litres* = 1/6,2898 m^3
hektar (ha)/*hectare (ha)*	:	10 000 m^2
kilometer (km)/*kilometres (km)*	:	1 000 meter/*meters (m)*
knot/*knot*	:	1,8523 km/jam (*km/hour*)
kuintal/*quintal*	:	100 kg
KWh	:	1 000 Watt *hour*
MWh	:	1 000 KWh
liter (untuk beras)/*litre (for rice)*	:	0,80 kg
MMSCF	:	1/35,3 m^3
metrik ton (m.ton)/*metric ton (m. ton)*	:	0,98421 long ton = 1 000 kg
ons/*ounce*	:	28,31 gram/*grams*
ton	:	1 000 kg

Satuan lain: buah, dus, butir, helai/lembar, kaleng, batang, pulsa, ton kilometer (ton-km), jam, menit, persen (%).
Other units: unit, pack, pieces, sheet, tin, pulse, ton-kilometres(ton-km), hour, minute, percent (%).

Perbedaan angka di belakang koma disebabkan oleh pembulatan angka.
The difference in decimal numbers is caused by rounding.

diskominfo.landakkab.go.id

diskominfo.landakkab.go.id

DAFTAR SINGKATAN/ *LIST OF ABBREVIATIONS*

SI	:	Stasiun Iklim
SIMPK	:	Stasiun Meteorologi Pertanian Khusus
t.t	:	Tempat tidur
BCG	:	Bacillus Calmette Guerin
DPT	:	Difteri, Pertusis, Tetanus
TT	:	Tetanus Toxoid
IOT	:	Industri Obat Tradisional/*Traditional Medicine Industry*
IKOT	:	Industri Kecil Obat Tradisional/*Traditional Medicine Small*
Alkes	:	Alat kesehatan/*Health Kits*
PKRT	:	Perbekalan Kesehatan Rumah tangga/*Household Health Logistics*
Kompl	:	Komplemen/*Complement*
IRTP	:	Industri Pangan Produksi Rumah Tangga/*Foods Home Industry*
PBF	:	Pedagang Besar Farmasi/*Pharmacy Whole-seller*
GFK	:	Gudang Farmasi Kab/Kota/Regency/*Muncipality Pharmacy Warehouse*
RB	:	Rumah Bersalin/*Delivery House*
Pustu	:	Puskesmas pembantu/*Auxiliary Public Health Center*
BP	:	Balai Pengobatan/*Polyclinic*
TPS	:	Tempat Pembuangan Sementara /*landfill*
Jamkesmas	:	Jaminan kesehatan masyarakat miskin/*Poor public health insurance*
PJKMU	:	Program Jaminan Kesehatan Masyarakat Umum
SIUP	:	Surat Ijin Usaha Perdagangan/*Trading Permission Letter*
TDP	:	Tanda Daftar Perusahaan/*Company Registration Identity*
API	:	Angka Pengenal Importir/*Importer's Identity Number*

diskominfo.landakkab.go.id

diskominfo.landakkab.go.id

Statistik Kunci, 2019–2021
Key Statistics, 2019–2021

Rincian/Description	Satuan/Unit	2019	2020	2021
(1)	(2)	(3)	(4)	(5)
SOSIAL/*SOCIAL*				
Penduduk[1]/*Population*[1]	juta/*million*			
Laju Pertumbuhan Penduduk[1]/*Population Growth*[1]	%			
Angka Harapan Hidup[1]-e_0/*Life Expectancy Rate*[1]	tahun/*years*			
Angka Melek Huruf Usia 15+/*Literacy Rate Aged 15+*	%			
Tingkat Partisipasi Angkatan Kerja -TPAK[2,3] *Labour Force Participation Rate-LFPR*[2,3]	%			
Tingkat Pengangguran Terbuka-TPT[2,3] *Unemployment Rate-UR*[2,3]	%			
Penduduk Miskin[4]/*Poor People*[4]	juta/*million*			
Persentase Penduduk Miskin[4] *Percentage of Poor People*[4]	%			
Indeks Pembangunan Manusia-IPM[5] *Human Development Index*[5]	–			
EKONOMI/*ECONOMIC*				
Produk Domestik Regional Bruto (PDRB) Harga Berlaku[6] *Gross Regional Domestic Bruto (GRDP) at Current Price*[6]	triliun rupiah *trillion rupiahs*			
Laju Pertumbuhan Ekonomi[7]/*Economic Growth*[7]	%			
PDRB Per Kapita Harga Berlaku[6,8] *Per Capita of GRDP at Current Price*[6,8]	juta rupiah *million rupiahs*			

Catatan/Notes:

1. Data 2019 hasil ..... . Data 2020 hasil Hasil Sensus Penduduk (SP) 2020 (September). Data 2021 hasil ...../The 2019 data was the result of ..... . The 2020 data was the result of 2020 Population Census (September). The 2021 data was the result of ....
2. Kondisi Agustus/*Condition at August*
3. Menggunakan penimbang hasil proyeksi penduduk Survei Penduduk Antar Sensus (SUPAS) 2015/*Weighted by the population projection results of the Intercensal Population Survey (SUPAS) 2015*
4. Kondisi Maret/*Condition at March*
5. Sejak tahun 2010, IPM dihitung dengan metode baru. Komponen IPM metode baru adalah angka harapan hidup saat lahir, harapan lama sekolah, rata-rata lama sekolah, dan pengeluaran per kapita/*Since 2010, HDI was calculated using new method. New HDI component are life expectancy at birth, expected years of schooling, means years of schooling, and expenditure per capita*
6. Mulai tahun 2010 mengadopsi *System of National Account* 2008 (SNA 2008)/*Since 2010 is in line with System of National Account 2008 (SNA 2008)*
7. Menggunakan tahun dasar 2010 (2010=100)/*Using 2010 base year (2010=100)*
8. Menggunakan proyeksi penduduk berdasarkan hasil SP2010/*Using population projection based on SP2010*

diskominfo.landakkab.go.id

diskominfo.landakkab.go.id

Geografi dan Iklim
Geography and Climate

BAB
Chapter
01

Kabupaten Landak

Kabupaten Landak terdiri dari **13 Kecamatan**

dengan **Kecamatan Ngabang** sebagai ibukotanya

Luas Wilayah **9 909,10 Km²**

5 Kecamatan Terluas :

1. Kecamatan Sengah Temila
2. Kecamatan Air Besar
3. Kecamatan Ngabang
4. Kecamatan Kuala Behe
5. Kecamatan Sebangki

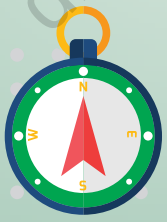

Batas-batas wilayah administrasi Kabupaten Landak

Sebelah Utara : Kabupaten Bengkayang dan Kabupaten Sanggau

Sebelah Selatan : Kabupaten Kubu Raya dan Kabupaten Sanggau

Sebelah Barat : Kabupaten Mempawah

Sebelah Timur : Kabupaten Sanggau

diskominfo.landakkab.go.id

Sumber Data : Kantor Agraria dan Tata Ruang (ATR) BPN Kab. Landak

diskominfo.landakkab.go.id

PENJELASAN TEKNIS

1. **Sistem koordinat geografi** digunakan untuk menunjukkan suatu titik di Bumi berdasarkan garis lintang dan garis bujur.

2. **Garis Lintang** yaitu garis vertikal yang mengukur sudut antara suatu titik dengan garis khatulistiwa. Titik di utara garis khatulistiwa dinamakan Lintang Utara sedangkan titik di selatan khatulistiwa dinamakan Lintang Selatan.

3. **Garis Bujur** yaitu garis horizontal yang mengukur sudut antara suatu titik dengan titik nol di Bumi yaitu Greenwich di London Britania Raya yang merupakan titik bujur 0° atau 360° yang diterima secara internasional. Titik di barat bujur 0° dinamakan Bujur Barat sedangkan titik di timur 0° dinamakan Bujur Timur.

4. **Curah Hujan** adalah jumlah air yang jatuh di permukaan tanah datar selama periode tertentu yang dikukur dengan satuan tinggi (mm) di atas permukaaan horizontal bila tidak terjadi evaporasi, runoff, dan infiltrasi. Satuan CH adalah mm,inch.

TECHNICAL NOTES

1. ***he geographic coordinate system*** *is used to indicate a point on the Earth by latitude and longitude.*

2. ***The Latitude*** *is the vertical line which measures the angle between a point to the equator. Point in the north of the equator is called the North Latitude whereas a point south of the equator is called South Latitude.*

3. ***Longitude*** *namely horizontal measuring the angle between a point with zero point on Earth that is Greenwich in London United Kongdom which is a point of longitude 0° or 360° are accepted internationally. The point on the west longitude 0° West Longitude called while the eastern point of 0° is called longitude.*

4. ***Rainfall*** *is the amount of water falling on flat ground surface during a certain period is measured in height (mm) on a horizontal surface in the absence of evaporation, runoff, and ilfiltration. CH unti is mm, inch.*

diskominfo.landakkab.go.id

ULASAN

Letak Wilayah

Kabupaten Landak adalah salah satu daerah kabupaten di Provinsi Kalimantan Barat yang merupakan pecahan dari Kabupaten Pontianak. Secara administratif batas wilayah Kabupaten Landak adalah sebagai berikut :

- Sebelah Utara dengan Kabupaten Bengkayang dan Kabupaten Sanggau
- Sebelah Timur dengan Kabupaten Sanggau
- Sebelah Selatan dengan Kabupaten Sanggau dan Kabupaten Kubu Raya
- Sebelah Barat dengan Kabupaten Pontianak

Luas Wilayah

Kabupaten Landak yang membawahi sebanyak 13 kecamatan memiliki luas sebesar 9.909,10 km^2 atau sekitar 6,75 persen dari luas wilayah Propinsi Kalimantan Barat .

Kecamatan Sengah Temila merupakan kecamatan yang paling luas wilayahnya, yaitu sebesar 1.963 km^2 kemudian Kecamatan Air Besar dengan luas wilayah 1.361,20 km^2 serta Kecamatan Ngabang 1.148 km^2.

Adapun kecamatan yang paling kecil luas wilayahnya adalah Kecamatan Sompak yang merupakan pecahan Kecamatan Mempawah Hulu dengan luas 219,76 Km^2.

DESCRIPTION

Location Area

Landak Regency is one of regencies in Kalimantan Barat Province which is a fraction of Pontianak Regency. Administratively Landak Regency boundaries are as follows:

- Northern by Bengkayang Regency and Sanggau Regency
- Eastern by Sanggau Regency
- Southern by Sanggau Regency and Kubu Raya Regency
- Western by Pontianak Regency

Wide Area

Landak Regency which oversees as many as 13 districts has 9,909.10 kilometres square area, or about 6.75 percent of Kalimantan Barat Province total area.

Sengah Temila District is the largest district, which is 1,962 km^2 then Air Besar District with area total is 1,361.20 km^2 then also Ngabang District which is 1,148 km^2.

The smallest district is Sompak District which is a fraction of Mempawah Hulu District with area total is 219.76 km^2.

diskominfo.landakkab.go.id

ULASAN

Iklim

Kabupaten Landak dapat dikatakan sebagai daerah hujan dengan intensitas tinggi. Secara umum curah hujan rata-rata bulanan di tahun 2021 sebesar 243,18 mm, yang berarti terjadi penurunan curah hujan dibanding tahun sebelumnya (curah hujan rata-rata bulanan tahun 2020 sebesar 306,1 mm). Intensitas curah hujan yang tinggi ini kemungkinan dipengaruhi oleh daerahnya yang berhutan tropis.

Rata-rata curah hujan tertinggi tahun 2021 terjadi pada bulan Agustus yang mencapai 518 milimeter dengan jumlah hari hujan sebanyak 18 hari. Dilihat dari hari hujan yang terendah selama setahun untuk tahun 2021 terjadi pada bulan Februari dan April yaitu 12 hari.

DESCRIPTION

Climate

Landak Regency can be said as a region with high intensity rainfall. In general, rainfall monthly average in 2020 reached 306.1 mm, which means there was a increase of rainfall compared to the previous year (rainfall monthly average in 2020 was 249.7 mm). The intensity of high rainfall is likely to be affected by its tropical forested region.

On average, the highest rainfall in 2021occurred in August which reached 518 millimeters by the number of rainy days as much as 18 days. Viewed from the lowest rainy days during 2021 occurred in February and Aprilwhich was 12 days.

diskominfo.landakkab.go.id

Gambar / *Figures* 1.1 **Luas Daerah menurut Kecamatan (%), 2021**
Area of Subdistrict (%), 2021

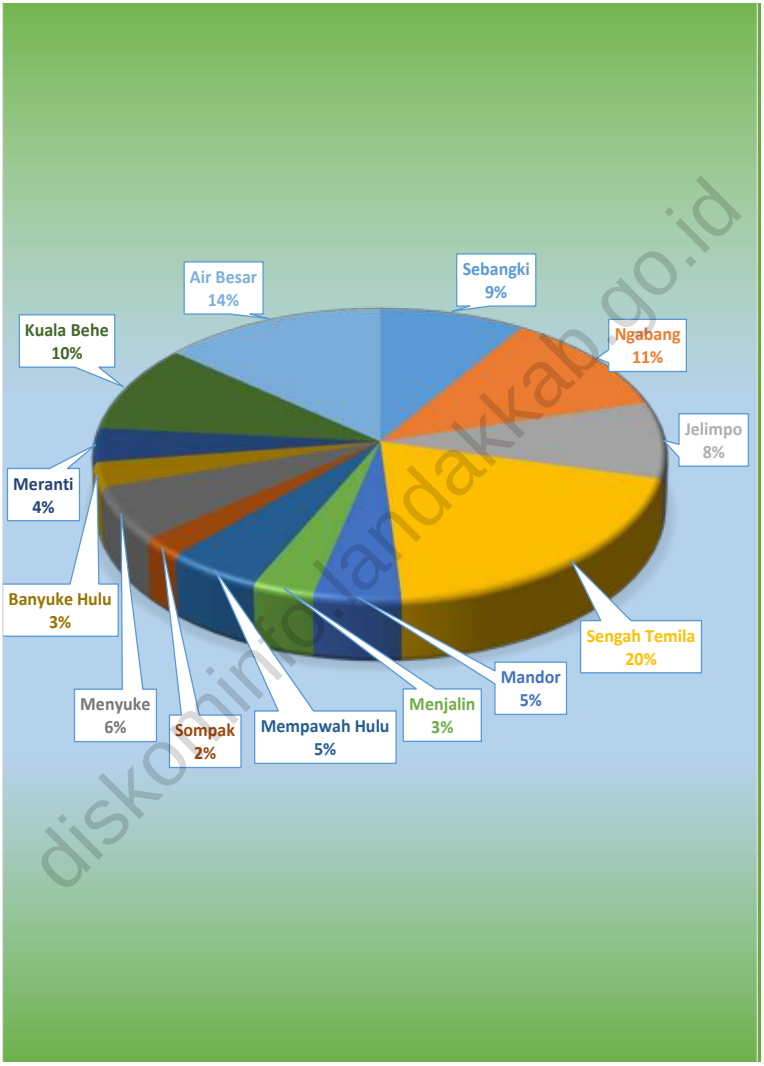

diskominfo.landakkab.go.id

Sumber/*Source* : Berdasarkan UU 15 Tahun 2000 tetang Perubahan UU 55 Tahun 1999
Based on Regulation Number 15/2000

1.1 KEADAAN GEOGRAFI
GEOGRAPHY CONDITION

Tabel 1.1.1 / ***Table***
Luas Daerah dan Jumlah Pulau Menurut Kecamatan di Kabupaten Landak 2021
Total Area and Number of Islands by Subdistrict in Landak Regency, 2021

Kecamatan *Subdistrict*	Ibukota Kecamatan *Capital of Subdistrict*	Luas *Total Area* (km²/*sq.km*)
(1)	(2)	(3)
1. Sebangki	Sebangki	885,60
2. Ngabang	Ngabang	1 148,10
3. Jelimpo	Jelimpo	848,80
4. Sengah Temila	Pahauman	1 963,00
5. Mandor	Mandor	455,10
6. Menjalin	Menjalin	322,90
7. Mempawah Hulu	Karangan	496,34
8. Sompak	Sompak	219,76
9. Menyuke	Darit	594,16
10. Banyuke Hulu	Untang	273,80
11. Meranti	Meranti	372,34
12. Kuala Behe	Kuala Behe	968,00
13. Air Besar	Serimbu	1 361,20
Kabupaten Landak		**9 909,10**

diskominfo.landakkab.go.id

Lanjutan Tabel/*Continued Table* 1.1.1

Kecamatan *Subdistrict*	Persentase terhadap Luas Kabupaten *Percentage to Regency Area*	Jumlah Pulau *Number of Islands*
(1)	(4)	(5)
1. Sebangki	8,94	-
2. Ngabang	11,59	-
3. Jelimpo	8,57	-
4. Sengah Temila	19,81	-
5. Mandor	4,59	-
6. Menjalin	3,26	-
7. Mempawah Hulu	5,01	-
8. Sompak	2,22	-
9. Menyuke	6,00	-
10. Banyuke Hulu	2,76	-
11. Meranti	3,76	-
12. Kuala Behe	9,77	-
13. Air Besar	13,74	-
Kabupaten Landak	**100**	-

Catatan/*Note :* Berdasarkan UU 15 Tahun 2000 tetang Perubahan UU 55 Tahun 1999/*Based on Regulation Number 55/1999*
Sumber/*Source:* Bagian Pemerintahan Umum Setda Kabupaten Landak/ *Secretariat General Administration of Landak Regency*

diskominfo.landakkab.go.id

Tabel / *Table* 1.1.2

Tinggi Wilayah dan Jarak ke Ibukota Kabupaten/Kota Menurut Kecamatan di Kabupaten Landak , 2021
Altitude and Distance to the Capital of Regency/ Municipality by Subdistrict in* Landak *Regency, 2021

Kecamatan *Subdistrict*	Tinggi Wilayah (mdpl) *Altitude (m a.s.l)*	Jarak ke Ibukota Kabupaten/Kota *Distance to the Capital of Regency/ Municipality*
(1)	(2)	(3)
1. Sebangki	...	85
2. Ngabang	...	-
3. Jelimpo	...	20
4. Sengah Temila	...	43
5. Mandor	...	104
6. Menjalin	...	107
7. Mempawah Hulu	...	153
8. Sompak	...	171
9. Menyuke	...	54
10. Banyuke Hulu	...	74
11. Meranti	...	64
12. Kuala Behe	...	43
13. Air Besar	...	54
Kabupaten Landak		

Catatan/*Note:* Berdasarkan UU 15 Tahun 2000 tetang Perubahan UU 55 Tahun 1999/*Based on Regulation Number 55/1999*
Sumber/*Source:* Bagian Pemerintahan Umum Setda Kabupaten Landak/ *Secretariat General Administration of Landak Regency*

dispkominfo.landakkab.go.id

Tabel / *Table* 1.1.3 Letak Geografis Kabupaten Landak / *Geographical Position of Landak Regency*

Garis Lintang / *Latitude*	Garis Bujur / *Longitude*
(1)	(2)
0°0'53,55"LU - 0°37'41"LS	109°12'13,44"BT - 110°15'56,56"BT

Sumber / Source : Kantor Agraria dan Tata Ruang (ATR) BPN Kab.Landak

Tabel / *Table* 1.1.4 Batas-Batas Wilayah Administrasi Kabupaten Landak / *Administration Borders of Landak Regency*

Batas Administrasi / *Administration Border*	Berbatasan Dengan / *Border On*
(1)	(2)
Sebelah Utara / *North Side*	Kabupaten Bengkayang & Kabupaten Sanggau
Sebelah Selatan / *South side*	Kabupaten Sanggau & Kabupaten Kubu Raya
Sebelah Barat / *West Side*	Kabupaten Mempawah
Sebelah Timur / *East Side*	Kabupaten Sanggau

Sumber / Source : Kantor Agraria dan Tata Ruang (ATR) BPN Kab.Landak

diskominfo.landakkab.go.id

Tabel / *Table* 1.1.5

Batas-Batas Wilayah Administrasi Kecamatan di Kabupaten Landak
Administration Borders of District in Landak Regency

Kecamatan *Subdistrict*	Utara /*Earth*	Timur/*East*	Selatan/ *South*	Barat/ *West*
(1)	(2)	(3)	(4)	(5)
1. Sebangki	Kec. S.Temila & Kec. Mandor	Kec. Ngabang & Kec. S. Temila	Kab. Kubu Raya	Kab. Mempawah
2. Ngabang	Kec. K. Behe & Kec. Meranti	Kec. Jelimpo	Kab. Kubu Raya	Kec. S.Temila & Kec. Sebangki
3. Jelimpo	Kec. Kuala Behe & Kec. Air Besar	Kec. Ngabang & Kab. Sanggau	Kab. Sanggau	Kec. Ngabang
4. Sengah Temila	Kec. Menyuke	Kec. Ngabang	Kec. Ngabang	Kec. Mandor
5. Mandor	Kec. Menjalin & Kec. M. Hulu	Kec. S. Temila & Kec. Sebangki	Kab. Mempawah	Kab. Mempawah
6. Menjalin	Kec. M. Hulu	Kec. M. Hulu & Kec. Mandor	Kec. Mandor & Kab. Mempawah	Kab. Mempawah
7. Mempawah Hulu	Kab. Bengkayang	Kec. Menyuke & Kec. S. Temila	Kec. Mandor & Kec. Menjalin & Kec. S. Temila	Kab. Mempawah
8. Sompak	Kec. M. Hulu & Kec. Banyuke Hulu	Kec. Menjalin & Kec. Mandor	Kec. S Temila & Kec. Mandor	Kec. M. Hulu & Kec. Menjalin
9. Menyuke	Kab. Bengkayang & Kec. Meranti	Kec. K. Behe & Kec. Air Besar	Kec. S. Temila & Kec. Banyuke Hulu	Kec. M. Hulu

diskominfo.landakkab.go.id

Lanjutan Tabel/*Continued Table* 1.1.5

Kecamatan *Subdistrict*	Utara /*Earth*	Timur/*East*	Selatan/ *South*	Barat/ *West*
(1)	(2)	(3)	(4)	(5)
10. Banyuke Hulu	Kab. Bengkayang	Kec. Menyuke	Kec. Menyuke	Kec. M. Hulu & Kec. Sompak
11. Meranti	Kab. Bengkayang	Kec. K. Behe & Kec. Air Besar	Kec. Menyuke	Kab. Bengkayang & Kec. Menyuke
12. Kuala Behe	Kec. Air Besar	Kab. Sanggau	Kec. Ngabang & Kec. Jelimpo	Kec. Meranti & Kec. Menyuke
13. Air Besar	Kab. Sanggau & Kab. Bengkayang	Kab. Sanggau	Kec. K. Behe	Kec. Meranti & Kab. Bengkayang

Sumber / Source : Kantor Agraria dan Tata Ruang (ATR) BPN Kab.Landak

diskominfo.landakkab.go.id

Tabel / *Table* 1.1.6 **Letak Geografis Menurut Kecamatan di Kabupaten Landak**
Geographical Position by District in Landak Regency

Kecamatan *Subdistrict*	Garis Lintang / *Latitude*	Garis Bujur / *Longitude*
(1)	(2)	(3)
1. Sebangki	0º01'53,55"- 0º18'39,84"	109º29'11,50"-109º41'34,88"
2. Ngabang	0º07'24,40"-0º38'14,72"	109º47'58,08"-110º15'32,32"
3. Jelimpo	0º10'04,05"-0º34'31,62"	109º55'36,49"-110º15'20,27"
4. Sengah Temila	0º08'12,88"-0º30'34,16"	109º41'34,88"-109º47'05,88"
5. Mandor	0º12'12,00"-0º26'14,24"	109º12'13,44"-109º33'05,84"
6. Menjalin	0º20'57,20"-0º35'31,76"	109º14'22,73"-109º26'58,77"
7. Mempawah Hulu	0º25'54,50"-0º46'18,16"	109º13'26,16"-109º34'42,80"
8. Sompak	0º26'08,93"-0º35'24,33"	109º25'14,19"-109º34'45,41"
9. Menyuke	0º26'59,04"-0º48'08,00"	109º25'09,52"-109º47'30,40"
10. Banyuke Hulu	0º33'30,83"-0º40'31,65"	109º27'38,12"-109º34'55,98"
11. Meranti	0º37'41,04"-0º50'12,48"	109º38'37,12"-109º49'47,76"
12. Kuala Behe	0º30'01,84"-0º46'04,12"	109º47'46,56"-109º15'15,56"
13. Air Besar	0º35'41,20"-01º02'17,36"	109º46'41,92"-109º15'44,44"

Sumber / Source : Kantor Agraria dan Tata Ruang (ATR) BPN Kab.Landak

diskominfo.landakkab.go.id

1.2 KEADAAN IKLIM
CLIMATE CONDITION

Tabel / *Table* 1.2.1 **Pengamatan Unsur Iklim Menurut Bulan di Stasiun Klimatologi Siantan, 2021**
Observation of Climate Elements By Months at Siantan Climatology Station, 2021

Bulan *Month*	Suhu/*Temperature* (°C)			Kelembaban/*Humidity* (%)		
	Minimum	Rata-rata *Average*	Maksimum *Maximum*	Minimum	Rata-rata *Average*	Maksimum *Maximum*
(1)	(2)	(3)	(4)	(5)	(6)	(7)
Januari/*January*	23,2	28,0	33,0	63,0	81,3	97,0
Februari/*February*	21,4	28,4	32,4	55,0	77,4	98,0
Maret/*March*	23,2	28,7	33,0	57,0	78,4	98,0
April/*April*	23,0	29,5	34,5	57,0	76,7	98,0
Mei/*May*	23,8	29,7	34,4	56,0	78,1	97,0
Juni/*June*	22,8	29,1	33,6	59,0	78,4	97,0
Juli/*July*	22,7	29,3	33,4	59,0	78,6	97,0
Agustus/*August*	23,2	28,4	33,9	57,0	81,1	98,0
September/*September*	22,8	28,5	34,4	53,0	79,5	98,0
Oktober/*October*	23,4	29,2	34,6	51,0	78,7	98,0
November/*November*	23,3	28,7	33,4	49,0	79,3	98,0
Desember/*December*	24,0	28,7	32,6	55,0	80,1	98,0

diskominfo.landakkab.go.id

Lanjutan Tabel/*Continued Table* 1.2.1

Bulan *Month*	Kecepatan Angin (m/det) *Wind Velocity (m/sec)*			Tekanan Udara/*Atmospheric Pressure* (mbar)		
	Minimum	Rata-rata *Average*	Maksimum *Maximum*	Minimum	Rata-rata *Average*	Maksimum *Maximum*
(1)	(8)	(9)	(10)	(11)	(12)	(13)
Januari/*January*	...	3,0	17,0	1003,9	1008,5	1011,6
Februari/*February*	...	3,9	11,0	1005,2	1009,4	1013,6
Maret/*March*	...	3,1	10,0	1004,3	1009,0	1013,7
April/*April*	...	3,3	10,0	1004,7	1009,5	1013,8
Mei/*May*	...	2,5	13,0	1003,8	1008,3	1012,8
Juni/*June*	...	2,5	11,0	1005,4	1009,7	1013,6
Juli/*July*	...	3,8	16,0	1004,6	1008,9	1012,7
Agustus/*August*	...	3,2	18,0	1004,9	1009,6	1013,8
September/*September*	...	2,9	11,0	1004,9	1009,1	1013,8
Oktober/*October*	...	3,2	11,0	1003,7	1009,0	1015,0
November/*November*	...	2,9	13,0	1004,1	1008,4	1012,9
Desember/*December*	...	2,7	17,0	1005,4	1009,6	1014,1

diskominfo.landakkab.go.id

Lanjutan Tabel/*Continued Table* 1.2.1

Bulan *Month*	Jumlah Curah Hujan *Number of Precipitation* (mm)	Jumlah Hari Hujan (hari) *Number of Rainy Days (day)*	Penyinaran Matahari *Duration of Sunshine* (%)
(1)	(14)	(15)	(16)
Januari/*January*	*256,6*	*15*	*27,9*
Februari/*February*	*49,6*	*7*	*50,4*
Maret/*March*	*146,7*	*14*	*43,6*
April/*April*	*116,5*	*7*	*55,0*
Mei/*May*	*309,7*	*16*	*48,5*
Juni/*June*	*272,7*	*17*	*47,3*
Juli/*July*	*251,0*	*13*	*57,7*
Agustus/*August*	*518,0*	*18*	*41,4*
September/*September*	*274,8*	*19*	*35,2*
Oktober/*October*	*230,0*	*11*	*45,0*
November/*November*	*252,3*	*15*	*43,1*
Desember/*December*	*240,3*	*15*	*40,9*

Catatan/*Note:* *Calm* adalah kecepatan angin mendekati nol/*Calm is wind velocity close to zero*
Sumber/*Source:* Badan Meteorologi, Klimatologi, dan Geofisika/*Meteorological, Climatological, and Geophysical Agency*

diskominfo.landakkab.go.id

Lanjutan Tabel/*Continued Table* 1.2.1

Bulan *Month*	Rata-rata Tekanan Udara (milibar) *Average of Atmospheric Pressure (millibars)*	Arah Angin Terbanyak *Most Wind Direction*	Rata-Rata Lembab Nisbi (%) *Average Relativily Moisture* (%)
(1)	(2)	(3)	(4)
Januari / January	1011,0	BARAT	87
Pebruari / February	1011,8	TIMUR LAUT	82
Maret / March	1011,4	BARAT	85
April / April	1011,4	BARAT DAYA	81
Mei / May	1010,1	BARAT	85
Juni / June	1010,1	BARAT	84
Juli / July	1010,0	BARAT DAYA	86
Agustus / August	1010,2	BARAT DAYA	85
September / September	1010,6	BARAT DAYA	86
Oktober / October	1009,9	BARAT DAYA	85
November / November	1010,6	BARAT	87
Desember / December	1009,7	BARAT	84

Sumber/*Source:* Stasiun Klimatologi Siantan Kabupaten Mempawah /*Siantan Climatology Station Mempawah*

diskominfo.landakkab.go.id

diskominfo.landakkab.go.id

Pemerintahan
Government

BAB
Chapter
02

Banyaknya Desa, Dusun, Dana Desa di Kabupaten Landak

Jumlah Dana Desa, 2021

186 470 696 000

Pembagian Wilayah Pembangunan di Kabupaten Landak

Wilayah Pembangunan I : Kecamatan Ngabang, Kecamatan Jelimpo, Kecamatan Air Besar, dan Kecamatan Kuala Behe

Wilayah Pembangunan II : Kecamatan Sengah Temila, Kecamatan Mandor, Kecamatan Sebangki, Kecamatan Mempawah Hulu, dan Kecamatan Menjalin Kecamatan Menyuke, Kecamatan Banyuke Hulu, Kecamatan Sompak, dan Kecamatan Meranti

Banyaknya Kepala Desa atau PJ Kades Menurut Jenis Kelamin, 2021

147 Laki-laki **9** Perempuan

Banyaknya Kepala Desa atau PJ Kades Menurut Tingkat Pendidikan, 2021

SLTP/Sederajat **14**

SLTA/Sederajat **94**

Diploma/Strata **48**

Sumber Data : Dinas Pemberdayaan Masyarakat dan Pemerintah Desa Bappeda Kabupaten Landak

diskominfo.landakkab.go.id

diskominfo.landakkab.go.id

PENJELASAN TEKNIS

1. **Kecamatan** adalah pembagian wilayah administratif di Indonesia di bawah kabupaten atau kota.

2. **Desa** adalah satuan wilayah yang dtempati oleh sejumlah pendudukan sebagai kesatuan masyarakat termasuk di dalamnya kesatuan masyarakat hukum yang mempunyai organisasi pemerintahan terendah dan langsung di bawah camat serta berhak menyelenggarakan rumah tangga sendiri.

3. **DPRD** adalah lembaga perwakilan rakyat daerah yang berkedudukan sebagai unsur penyelenggara pemerintahan daerah di provinsi/ kabupaten/kota di Indonesia.

4. **Pemilu** adalah proses memilih orang untuk mengisi jabatan-jabatan politik tertentu. Jabatan-jabatan tersebut beraneka-ragam, mulai dari presiden, wakil rakyat di berbagai tingkat pemerintahan, sampai kepala desa.

5. **Dana Desa** adalah Dana yang dialokasikan oleh pemerintah kabupaten/kota untuk desa, yang bersumber dari bagian perimbangan keuangan pusat dan daerah yamg diterima oleh kabupaten/kota.

TECHNICAL NOTES

1. ***Districts*** *is the division of administrative regions in Indonesia under the city or regency.*

2. ***The Village*** *is a unit of area occupied by a number of people as the unity of the community including the legal community unit which has the lowest administration organization and directly under the district head and the right to conduct his own household.*

3. ***Regency Parliament*** *is the people's representative body area that serves as an element of the regional administration in the provincial/ district/city in Indonesia.*

4. ***General Election*** *is a process of choosing people to fill certain political positions. This positions are diverse, ranging from the president, representatives at various levels of government, the village head.*

5. ***Village Funds*** *are funds allocated by yhe district/city for the village, which is sourced from the financial balance between the central government and regions received by the Regency/city.*

diskominfo.landakkab.go.id

ULASAN

Terbentuknya Kabupaten Landak berdasarkan Undang Undang Republik Indonesia Nomor 55 tahun 1999 tanggal 4 Oktober 1999. Lembaran Negara Indonesia tahun 1999 Nomor 183.

Pertimbangan pokok terbentuknya Kabupaten Landak adalah berhubungan dengan perkembangan dan kemajuan Provinsi Kalimantan Barat pada umumnya dan Kabupaten Mempawah (Sebelumnya bernama Kabupaten Pontianak) pada khususnya serta adanya aspirasi yang berkembang dalam masyarakat, dipandang perlu meningkatkan penyelenggaraan pemerintahan dan pelaksanaan pembangunan serta pembinaan masyarakat guna menjamin perkembangan dan kemajuan pada masa mendatang.

Sehubungan dengan hal tersebut di atas dan memperhatikan perkembanganpenduduk,luaswilayah, potensi ekonomi, sosial budaya, sosial politik dan meningkatnya beban tugas serta volume kerja di bidang penyelenggaraan pemerintahan, pembangunan dan kemasyarakatan di Kabupaten Mempawah dipandang perlu membentuk Kabupaten Landak sebagai pemekaran dari Kabupaten Mempawah.

Pembentukan Kabupaten Landak akan dapat mendorong peningkatan pelayanan di bidang pemerintahan, pembangunan dan kemasyarakatan serta memberikan kemampuan dalam

DESCRIPTION

Landak Regency establishment based on the Law of the Republic of Indonesia Number 55 in 1999 dated October 4, 1999. Indonesian State Gazette Number 183 in 1999.

Principal consideration establishment of Landak Regency is associated with development and progressment of Kalimantan Barat Province in general and in particular Mempawah Regency (previously named Pontianak regency) and the growing aspirations of society, deemed necessary to improve governance and implementation of development and community development in order to ensure the development and progress in the future.

Based on that and considering the development of population, wide area, economic potential, social cultural, social political and increasing workload and work volume of governance, development and society in Mempawah Regency, Landak Regency deemed necessary to establish as a division of Mempawah Regency.

Establishment of Landak Regency will be able to encourage improvements services in the field of governance, development and society and also provide the ability in utilization the

diskominfo.landakkab.go.id

pemanfaatan potensi yang ada di wilayahnya untuk menyelenggarakan otonomi daerah.

Kabupaten Landak dengan ibukotanya yang berkedudukan di Ngabang pada tahun 2021 membawahi 13 kecamatan, 156 desa, dan 713 dusun.

Penyebaran desa di Kabupaten Landak secara umum mulai berimbang antara satu kecamatan dengan kecamatan lain. Hal ini terjadi dengan pembentukan kecamatan baru dari kecamatan induk. Kecamatan Ngabang di pecah menjadi 2 kecamatan yaitu Kecamatan Ngabang dan Kecamatan Jelimpo, Kecamatan Mempawah Hulu yang semula membawahi 24 desa dipecah menjadi 2 kecamatan yaitu kecamatan Mempawah Hulu dan Kecamatan Sompak, sedangkan Kecamatan Menyuke dipecah menjadi Kecamatan Menyuke dan Kecamatan Banyuke Hulu. Dengan dibentuknya 3 kecamatan baru tersebut tidak ada lagi kecamatan yang membawahi di atas 20 desa.

potential that exists in its territory to carry out regional autonomy.

Landak Regency with its capital located in Ngabang in 2021 oversees 13 districts 156 villages and 713 orchads.

The spread of villages in the Landak Regency in general began balanced between one district with anothers. This was happened by the formation of new districts of the main district which oversees many village. Ngabang District was divided into 2 regencies that were Ngabang District and Jelimpo District. Mempawah Hulu District which oversees 24 villages initially split into 2 Districts that were Mempawah Hulu District and Sompak District, while the Menyuke District was split into Menyuke District and Banyuke Hulu District. Because of that, there is no longer district that oversees over 20 villages.

diskominfo.landakkab.go.id

Gambar 2.1 **Jumlah Desa menurut Kecamatan, 2021**
Figures ***Number of Villages by Subdistrict (%), 2021***

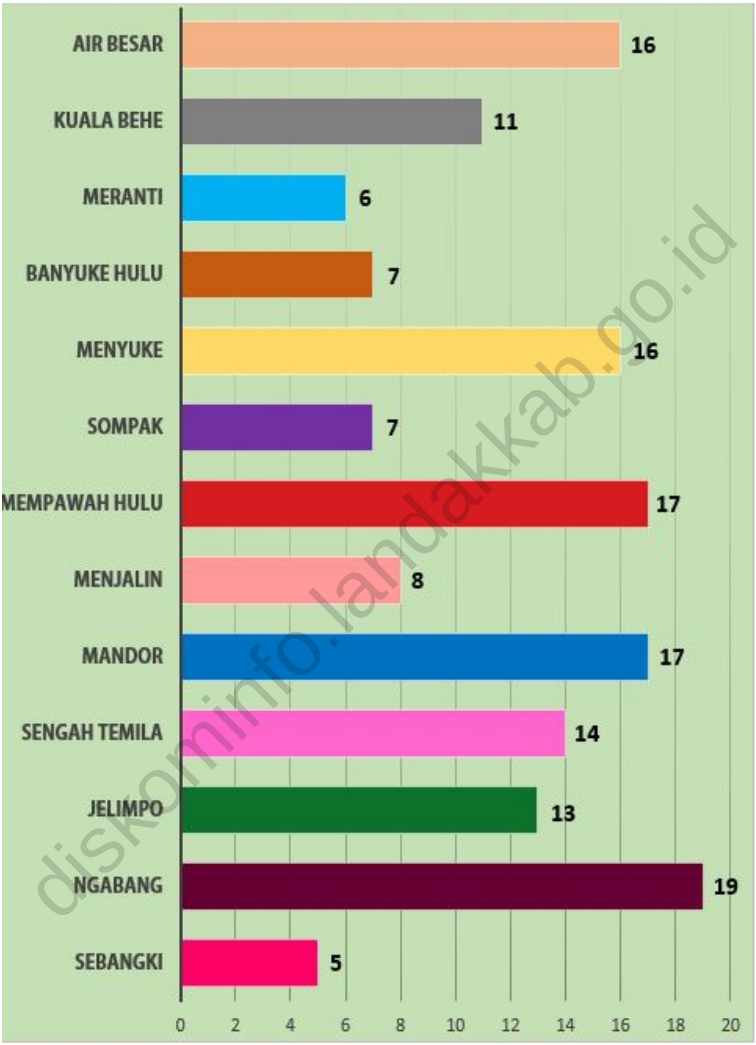

diskominfo.landakkab.go.id

Sumber/Source: Peraturan Kepala Badan Pusat Statistik Nomor 29 Tahun 2018 Tanggal 15 Januari 2018 tentang Perubahan Atas Peraturan Kepala Badan Pusat Statistik Nomor 55 Tahun 2017 tentang Kode dan Nama Wilayah Kerja Statistik Tahun 2017
Chief Statistician Regulation Number 29/2018, January 15 2018, as a revision of Chief Statistician Regulation Number 55 of 2017 on Code and Name of Regional Level of Data Collection.

2.1 WILAYAH ADMINISTRATIF
ADMINISTRATIVE AREA

Tabel / *Table* 2.1.1 **Jumlah Desa[1]/Kelurahan Menurut Kecamatan di Kabupaten Landak, 2017–2021**
Number of Villages[1]/Kelurahan by Subdistrict in Landak Regency, 2017–2021

Kecamatan *Subdistrict*	2017	2018	2019	2020	2021
(1)	(2)	(3)	(4)	(5)	(6)
1. Sebangki	5	5	5	5	5
2. Ngabang	19	19	19	19	19
3. Jelimpo	13	13	13	13	13
4. Sengah Temila	14	14	14	14	14
5. Mandor	17	17	17	17	17
6. Menjalin	8	8	8	8	8
7. Mempawah Hulu	17	17	17	17	17
8. Sompak	7	7	7	7	7
9. Menyuke	16	16	16	16	16
10. Banyuke Hulu	7	7	7	7	7
11. Meranti	6	6	6	6	6
12. Kuala Behe	11	11	11	11	11
13. Air Besar	16	16	16	16	16
Kabupaten Landak	**156**	**156**	**156**	**156**	**156**

diskominfo.landakkab.go.id

Catatan/*Note*: [1]Termasuk Unit Permukiman Transmigrasi (UPT)/*Include Transmigration Settlement Unit*
Sumber/*Source*: Peraturan Kepala Badan Pusat Statistik Nomor 29 Tahun 2018 Tanggal 15 Januari 2018 tentang Perubahan Atas Peraturan Kepala Badan Pusat Statistik Nomor 55 Tahun 2017 tentang Kode dan Nama Wilayah Kerja Statistik Tahun 2017
Chief Statistician Regulation Number 29/2018, January 15 2018, as a revision of Chief Statistician Regulation Number 55 of 2017 on Code and Name of Regional Level of Data Collection.

Tabel / *Table* 2.1.2 **Banyaknya Desa dan Dusun Menurut Kecamatan di Kabupaten Landak, 2021**
Number of Wards, Villages, and Orchards by District in Landak Regency, 2021

Kecamatan *Subdistrict*	Desa *Villages*	Dusun *Orchads*
(1)	(2)	(3)
1. Sebangki	5	27
2. Ngabang	19	97
3. Jelimpo	13	54
4. Sengah Temila	14	95
5. Mandor	17	58
6. Menjalin	8	42
7. Mempawah Hulu	17	77
8. Sompak	7	23
9. Menyuke	16	86
10. Banyuke Hulu	7	38
11. Meranti	6	37
12. Kuala Behe	11	31
13. Air Besar	16	48
Kabupaten Landak	**156**	**713**

Sumber/Source: Dinas Pemberdayaan Masyarakat dan Pemerintah Desa Kab. Landak

diskominfo.landakkab.go.id

Tabel / *Table* 2.1.3

Banyaknya Kepala Desa atau PJ Kades Menurut Jenis Kelamin di Kabupaten Landak, 2021
Number of Village Headman by Sex in Landak Regency, 2021

Kecamatan *Subdistrict*	Laki-laki *Male*	Perempuan *Female*	Jumlah *Total*
(1)	(2)	(3)	(4)
1. Sebangki	5	-	5
2. Ngabang	19	-	19
3. Jelimpo	12	1	13
4. Sengah Temila	14	-	17
5. Mandor	15	2	17
6. Menjalin	6	2	8
7. Mempawah Hulu	15	1	16
8. Sompak	7	-	7
9. Menyuke	15	1	16
10. Banyuke Hulu	7	-	7
11. Meranti	5	1	6
12. Kuala Behe	11	-	11
13. Air Besar	15	1	16
Kabupaten Landak	**147**	**9**	**156**

Sumber/Source: Dinas Pemberdayaan Masyarakat dan Pemerintah Desa Kab. Landak

diskominfo.landakkab.go.id

Tabel / *Table* 2.1.4 **Banyaknya Kepala Desa atau PJ Kades Menurut Tingkat Pendidikan di Kabupaten Landak, 2021**
Number of Village Headman by Educational Level in Landak Regency, 2021

Kecamatan *Subdistrict*	SLTP / *Junior High School*	SLTA / *Senior High School*	Diploma/ Strata / *Scholar*	Jumlah *Total*
(1)	(2)	(3)	(4)	(5)
1. Sebangki	-	2	3	5
2. Ngabang	1	6	12	19
3. Jelimpo	1	8	4	13
4. Sengah Temila	1	9	4	14
5. Mandor	1	12	4	17
6. Menjalin	-	4	4	8
7. Mempawah Hulu	1	9	7	17
8. Sompak	-	7	-	7
9. Menyuke	2	12	2	16
10. Banyuke Hulu	1	6	-	7
11. Meranti	-	4	2	6
12. Kuala Behe	3	6	2	11
13. Air Besar	3	9	4	16
Kabupaten Landak	**14**	**94**	**48**	**156**

Sumber/Source: Dinas Pemberdayaan Masyarakat dan Pemerintah Desa Kab. Landak

diskominfo.landakkab.go.id

Tabel / *Table* 2.1.5

Jumlah Dana Desa Menurut Kecamatan di Kabupaten Landak, 2018-2021
Number of Fund Villages by District in Landak Regency, 2018-2021

Kecamatan *Subdistrict*	2018	2019	2020	2021
(1)	(2)	(3)	(4)	(5)
1. Sebangki	6 375 578 000	7 037 207 000	6 711 995 000	21 294 501 000
2. Ngabang	16 929 701 000	20 547 578 000	20 934 786 000	21 232 299 000
3. Jelimpo	12 166 464 000	14 894 855 000	14 656 331 000	9 858 614 000
4. Sengah Temila	14 846 399 000	17 651 186 000	17 401 674 000	17 389 701 000
5. Mandor	13 351 391 000	15 501 959 000	16 495 957 000	18 560 516 000
6. Menjalin	8 909 065 000	9 876 784 000	9 903 790 000	17 382426 000
7. Mempawah Hulu	17 747 601 000	22 603 629 000	22 003 238 000	18 513 290 000
8. Sompak	8 125 347 000	9 443 941 000	9 470 944 000	8 776 995 000
9. Menyuke	14 930 414 000	18 068 752 000	17 692 238 000	13 168 271 000
10. Banyuke Hulu	7 623 751 000	9 632 786 000	9 300 927 000	6 893 857 000
11. Meranti	7 032 137 000	8 349 246 000	8 612 124 000	15 033 360 000
12. Kuala Behe	10 426 414 000	13 116 165 000	12 952 508 000	8 968 788 000
13. Air Besar	15 694 328 000	18 645 541 000	18 271 163 000	9 307 078 000
Kabupaten Landak	**154 158 590 000**	**185 369 629 000**	**184 407 675 000**	**186 470 696 000**

Sumber/Source: Dinas Pemberdayaan Masyarakat dan Pemerintah Desa Kab. Landak

diskominfo.landakkab.go.id

Tabel / *Table* 2.1.6 **Pembagian Wilayah Pembangunan di Kabupaten Landak, 2021**
Distribution of Regional Development in Landak Regency, 2021

Wilayah Pembangunan *Development Region*	Kecamatan Yang Tercakup *Covered District*
(1)	(2)
Wilayah Pembangunan I *Development Region I*	Kecamatan Ngabang, Kecamatan Jelimpo, Kecamatan Air Besar. dan Kecamatan Kuala Behe
Wilayah Pembangunan II *Development Region II*	Kecamatan Sengah Temila, Kecamatan Mandor, Kecamatan sebangki, Kecamatan Mempawah Hulu, dan Kecamatan Menjalin
Wilayah Pembangunan III *Development Region III*	Kecamatan Menyuke, Kecamatan Banyuke Hulu, Kecamatan Sompak, dan Kecamatan Meranti

Sumber/Source: Bappeda Kabupaten Landak

diskominfo.landakkab.go.id

2.2 DEWAN PERWAKILAN RAKYAT DAERAH
REGIONAL HOUSE OF REPRESENTATIVE

Tabel / *Table* 2.2.1 **Jumlah Anggota Dewan Perwakilan Rakyat Daerah Menurut Partai Politik dan Jenis Kelamin di Kabupaten Landak, 2021**
Number of Regional House of Representatives's Members by Political Parties and Sex in* Landak *Regency 2021

Partai Politik *Political Parties*	Laki-laki *Male*	Perempuan *Female*	Jumlah *Total*
(1)	(2)	(3)	(4)
Partai Demokrasi Indonesia Perjuangan (PDI-P)	10	3	13
Partai NasDem	5	-	5
Partai Demokrat	4	-	4
Partai Golongan Karya (Golkar)	2	1	3
Partai Gerindra	3	-	3
Partai Hanura	2	1	3
Partai PKB	1	-	1
Partai Perindo	2	-	2
Partai PAN	1	-	1
Jumlah/*Total*	**30**	**5**	**35**

diskominfo.landakkab.go.id

Tabel / *Table* 2.2.2

Jumlah Anggota Dewan Perwakilan Rakyat Daerah Menurut Partai Politik dan Pendidikan di Kabupaten Landak Periode 2019-2024
Number of Regional House of Representatives's Members by Political Parties and Educational Level in Landak Regency Period 2019-2024

Partai Politik *Political Parties*	SMA / *Senior High School*	Sarjana Muda *Diploma*	Sarjana *Scholar*	Magister *Magister*	Jumlah *Total*
(1)	(2)	(3)	(4)	(5)	(6)
Partai Demokrasi Indonesia Perjuangan (PDI-P)	5	1	6	1	13
Partai NasDem	2	-	3	-	5
Partai Demokrat	-	-	4	-	4
Partai Golongan Karya (Golkar)	1	-	2	-	3
Partai Gerindra	1	-	2	-	3
Partai Hanura	1	-	2	-	3
Partai PKB	1	-	-		1
Partai Perindo	-	-	2		2
Partai PAN	1	-	-	-	1
Jumlah/*Total*	**12**	**1**	**21**	**1**	**35**

Sumber/*Source*: Sekretariat DPRD Kabupaten Landak

diskominfo.landakkab.go.id

Tabel / *Table* 2.2.3

Jumlah Produk DPRD Kabupaten Landak Menurut Jenisnya, 2011-2021
Number of Parliament Outputs by Type in Landak Regency, 2011-2021

Tahun / Year	SK Pimpinan *Decisssion Letter of Leadership*	Keputusan DPRD *Parliament Decisssion*	Peraturan Daerah/*Regional Regulation*	Jumlah *Total*
(1)	(2)	(3)	(4)	(5)
2011	20	21	12	53
2012	13	16	10	39
2013	27	12	16	55
2014	14	18	15	47
2015	23	24	24	71
2016	10	25	25	60
2017	38	13	22	73
2018	28	28	11	67
2019	21	13	12	46
2020	15	13	12	40
2021	13	11	7	31

Sumber/*Source*: Sekretariat DPRD Kabupaten Landak

diskominfo.landakkab.go.id

2.3 SUMBER DAYA MANUSIA
HUMAN RESOURCES

Tabel / *Table* 2.3.1 **Jumlah Pegawai Negeri Sipil Menurut Jabatan dan Jenis Kelamin di Kabupaten Landak, Desember 2020 dan Desember 2021**
Number of Civil Servants by Occupation and Sex in Landak Regency, December 2020 and December 2021

Jabatan *Occupation*	2020		
	Laki-laki *Male*	Perempuan *Female*	Jumlah *Total*
(1)	(2)	(3)	(4)
Fungsional Tertentu ***Specific Functional***	1 159	1 400	2 559
Fungsional Umum/Staf ***General Functional***	704	440	1 144
Struktural/*Structural*	298	143	441
Eselon V/*5th Echelon*	-	-	-
Eselon IV/*4th Echelon*	180	105	285
Eselon III/*3rd Echelon*	92	37	129
Eselon II/*2nd Echelon*	26	1	27
Eselon I/*1st Echelon*	-	-	-
Jumlah/*Total*	**2 161**	**1 983**	**4 144**

diskominfo.landakkab.go.id

Lanjutan Tabel/*Continued Table* 2.3.1

Jabatan *Occupation*	2021		
	Laki-laki *Male*	Perempuan *Female*	Jumlah *Total*
(1)	(5)	(6)	(7)
Fungsional Tertentu ***Specific Functional***	1 193	1 409	2 602
Fungsional Umum/Staf ***General Functional***	610	386	996
Struktural/*Structural*	217	94	311
Eselon V/*5th Echelon*	-	-	-
Eselon IV/*4th Echelon*	92	45	137
Eselon III/*3rd Echelon*	96	47	143
Eselon II/*2nd Echelon*	29	2	31
Eselon I/*1st Echelon*	-	-	-
Jumlah/*Total*	**2 020**	**1 889**	**3 909**

Catatan/Note: [2] Data Jumlah PNS Pemda Kabupaten Landak/*Number of Civil Servants of Landak Regional Government*
Sumber/Source: BKPSDM Kabupaten Landak

diskominfo.landakkab.go.id

Tabel / *Table* 2.3.2

Jumlah Pegawai Negeri Sipil Menurut Tingkat Pendidikan dan Jenis Kelamin di Kabupaten Landak, Desember 2020 dan Desember 2021
Number of Civil Servants by Educational Level and Sex in Landak Regency, Desember 2020 and Desember 2021

Tingkat Pendidikan *Educational Level*	2020		
	Laki-laki *Male*	Perempuan *Female*	Jumlah *Total*
(1)	(2)	(3)	(4)
Sampai dengan SD *Up to Primary School*	27	1	28
SMP/Sederajat *General Vocational Junior High School*	34	3	37
SMA/Sederajat *General/Vocational Senior High School*	616	290	906
Diploma I, II/Akta I, II *Diploma I, II/Akta I, II*	157	124	281
Diploma III/Akta III/Sarjana Muda *Diploma III/Akta III/Bachelor*	157	402	559
Tingkat Sarjana/Doktor/*Ph.D* *University Graduates*	1 170	1 163	2 333
Jumlah/*Total*	**2 161**	**1 983**	**4 144**

diskominfo.landakkab.go.id

Lanjutan Tabel/*Continued Table* 2.3.2

Tingkat Pendidikan *Educational Level*	2021		
	Laki-laki *Male*	Perempuan *Female*	Jumlah *Total*
(1)	(2)	(3)	(4)
Sampai dengan SD *Up to Primary School*	20	-	20
SMP/Sederajat *General/Vocational Junior High School*	34	1	35
SMA/Sederajat *General/Vocational Senior High School*	539	256	795
Diploma I, II/Akta I, II *Diploma I, II/Akta I, II*	131	91	222
Diploma III/Akta III/Sarjana Muda *Diploma III/Akta III/Bachelor*	156	396	552
Tingkat Sarjana/Doktor/*Ph.D University Graduates*	1 140	1 145	2 285
Jumlah/*Total*	**2 020**	**1 889**	**3 909**

Catatan/Note: [2] Data Jumlah PNS Pemda Kabupaten Landak/*Number of Civil Servants of Landak Regional Government*
Sumber/Source: BKPSDM Kabupaten Landak

diskominfo.landakkab.go.id

Tabel / *Table* 2.3.3

Jumlah Pegawai Negeri Sipil Menurut Tingkat Kepangkatan dan Jenis Kelamin di Kabupaten Landak, Desember 2020 dan Desember 2021
Number of Civil Servants by Hierarchy and Sex in Landak Regency, Desember 2020 and Desember 2021

Pangkat/Golongan/Ruang *Hierarchy*	2020		
	Laki-laki *Male*	Perempuan *Female*	Jumlah *Total*
(1)	(2)	(3)	(4)
1. I/A (Juru Muda)	3	-	3
2. I/B (Juru Muda Tingkat I)	4	-	4
3. I/C (Juru)	12	1	13
4. I/D (Juru Tingkat I)	13	-	13
Golongan I/*Range I*	32	1	33
5. II/A (Pengatur Muda)	61	10	71
6. II/B (Pengatur Muda Tingkat I)	82	35	117
7. II/C (Pengatur)	99	70	169
8. II/D (Pengatur Tingkat I)	176	135	311
Golongan II/*Range II*	418	250	668
9. III/A (Penata Muda)	360	325	685
10. III/B (Penata Muda Tingkat I)	360	510	870
11. III/C (Penata)	268	299	567
12. III/D (Penata Tingkat I)	254	210	464
Golongan III/*Range III*	1242	1344	2586
13. IV/A (Pembina)	386	342	728
14. IV/B (Pembina Tingkat I)	65	45	110
15. IV/C (Pembina Utama Muda)	16	1	17
16. IV/D (Pembina Utama Madya)	2	-	2
17. IV/E (Pembina Utama)	-	-	-
Golongan IV/*Range IV*	469	388	857
Jumlah/*Total*	**2161**	**1983**	**4144**

diskominfo.landakkab.go.id

Lanjutan Tabel/*Continued Table* 2.3.3

Pangkat/Golongan/Ruang *Hierarchy*	2021		
	Laki-laki *Male*	Perempuan *Female*	Jumlah *Total*
(1)	(5)	(6)	(7)
1. I/A (Juru Muda)	2	-	2
2. I/B (Juru Muda Tingkat I)	4	-	4
3. I/C (Juru)	8	-	8
4. I/D (Juru Tingkat I)	11	-	11
Golongan I/*Range I*	25	-	25
5. II/A (Pengatur Muda)	52	7	59
6. II/B (Pengatur Muda Tingkat I)	65	28	93
7. II/C (Pengatur)	102	67	169
8. II/D (Pengatur Tingkat I)	172	112	284
Golongan II/*Range II*	391	214	605
9. III/A (Penata Muda)	306	290	596
10. III/B (Penata Muda Tingkat I)	330	461	791
11. III/C (Penata)	269	323	592
12. III/D (Penata Tingkat I)	277	260	537
Golongan III/*Range III*	1 182	1 334	2 516
13. IV/A (Pembina)	312	275	587
14. IV/B (Pembina Tingkat I)	91	65	156
15. IV/C (Pembina Utama Muda)	17	1	18
16. IV/D (Pembina Utama Madya)	2	-	2
17. IV/E (Pembina Utama)	-	-	-
Golongan IV/*Range IV*	422	341	763
Jumlah/*Total*	**2 020**	**1 889**	**3 909**

Catatan/*Note*: [2] Data Jumlah PNS Pemda Kabupaten Landak/*Number of Civil Servants of Landak Regional Government*
Sumber/*Source*: BKPSDM Kabupaten Landak

diskominfo.landakkab.go.id

2.4 KEUANGAN PEMERINTAH
GOVERNMENT FINANCE

Tabel / *Table* 2.4.1 **Realisasi Pendapatan Pemerintah Kabupaten Landak Menurut Jenis Pendapatan (ribu rupiah), 2018–2021**
Actual Landak Regency Government Revenues by Kind of Revenues (thousand rupiahs), 2018–2021

Jenis Pendapatan/*Kind of Revenues*	2018	2019
(1)	(2)	(3)
1. Pendapatan Asli Daerah (PAD)/*Regional Revenue*	**78 978 742 771,55**	**92 870 330 406,09**
1.1 Pajak Daerah/*Regional Tax*	32 101 496 424,50	39 212 707 026,00
1.2 Retribusi Daerah/*Regional Retribution*	1 874 133 546,00	2 430 379 133,76
1.3 Hasil Perusahaan Milik Daerah dan Pengelolaan Kekayaan Daerah yang Dipisahkan/*Regional-Owned Company Revenue and Separated Management of Regional Wealth*	3 794 549 871,49	4 289 774 614,05
1.4 Lain-lain PAD yang Sah/*Other Regional Revenue*	41 208 562 929,56	46 937 469 632,28
2. Dana Perimbangan/*Balance Funds*	**971 312 152 372,00**	**982 050 16 .241,00**
2.1 Bagi Hasil Pajak/*Tax Sharing Revenue*	23 395 985 276,00	17 149 848 173,00
2.2 Bagi Hasil Bukan Pajak/Sumber Daya Alam/*Non-Tax Sharing Revenue/Natural Resources*	8 803 016 155,00	5 772 975 734,00
2.3 Dana Alokasi Umum/*General Allocation Fund*	670 222 701 000,00	684 626 255 000,00
2.4 Dana Alokasi Khusus/*Special Allocation Fund*	268 890 449 941,00	274 501 089 334,00
3. Lain-lain Pendapatan yang Sah/*Other Revenue*	**280 953 962 106,78**	**302 196 54 .932,53**
3.1 Pendapatan Hibah/*Grant*	55 037 245 087,78	64 727 755 513,53
3.2 Dana Darurat/*Emergency Fund*	-	-
3.3 Dana Bagi Hasil Pajak dari Provinsi dan Pemerintah Daerah Lainnya/*Tax Sharing Revenue from Provincial and Other Regional Governments*	53 258 127 019,00	52 099 158 419,00
3.4 Dana Penyesuaian dan Otonomi Daerah/*Regional Adjustment and Autonomy Fund*	18 500 000 000,00	-
3.5 Bantuan Keuangan dari Provinsi atau Pemerintah Daerah Lainnya/*Financial Assistance from Provincial or Other Regional Governments*	-	-
3.6 Lainnya/*Others*	154 158 590 000,00	185 369 629 000,00
Jumlah/*Total*	**1 331 244 857 250,33**	**1 377 117 041 579,62**

diskominfo.landakkab.go.id

Lanjutan Tabel/*Continued Table* 2.4.1

Jenis Pendapatan/*Kind of Revenues*	2020	2021
(1)	(4)	(5)
1. Pendapatan Asli Daerah (PAD)/*Regional Revenue*	**104 159 513 962,77**	138 566 988 1971,03
1.1 Pajak Daerah/*Regional Tax*	45 533 159 974,00	104 639 964 531.47
1.2 Retribusi Daerah/*Regional Retribution*	2 140 694 825,85	45 535 373 474.00
1.3 Hasil Perusahaan Milik Daerah dan Pengelolaan Kekayaan Daerah yang Dipisahkan/*Regional-Owned Company Revenue and Separated Management of Regional Wealth*	5 014 639 773,23	5 003831 018.00
1.4 Lain-lain PAD yang Sah/*Other Regional Revenue*	51 471 019 389,69	51 882 117 754.24
2. Dana Perimbangan/*Balance Funds*	**943 450 015 101,00**	943 450 015 101.00
2.1 Bagi Hasil Pajak/*Tax Sharing Revenue*	25 291 510 617,00	...
2.2 Bagi Hasil Bukan Pajak/Sumber Daya Alam/*Non-Tax Sharing Revenue/Natural Resources*	6 086 271 889,00	...
2.3 Dana Alokasi Umum/*General Allocation Fund*	611 306 636 000,00	...
2.4 Dana Alokasi Khusus/*Special Allocation Fund*	300 765 596 595,00	...
3. Lain-lain Pendapatan yang Sah/*Other Revenue*	**303 737 128 648,00**	70 467 713 690.56
3.1 Pendapatan Hibah/*Grant*	36 624 940 000,00	...
3.2 Dana Darurat/*Emergency Fund*	-	-
3.3 Dana Bagi Hasil Pajak dari Provinsi dan Pemerintah Daerah Lainnya/*Tax Sharing Revenue from Provincial and Other Regional Governments*	51 921 566 050,00	51 921 566 050.00
3.4 Dana Penyesuaian dan Otonomi Daerah/*Regional Adjustment and Autonomy Fund*	30 813 655 000,00	...
3.5 Bantuan Keuangan dari Provinsi atau Pemerintah Daerah Lainnya/*Financial Assistance from Provincial or Other Regional Governments*	344 331 000,00	344 331 000.00
3.6 Lainnya/*Others*	184 032 636 598,00	...

Catatan/*Note*: ... (data tidak tersedia)
Sumber/*Source*: Badan Pengelolaan Keuangan dan Aset Daerah Kab. Landak

diskominfo.landakkab.go.id

Tabel / *Table* 2.4.2

Realisasi Belanja Pemerintah Kabupaten Landak Menurut Jenis Belanja (ribu rupiah), 2018–2021
Actual Landak Regency Government Expenditures by Kind of Expenditures (thousand rupiahs), 2018–2021

Jenis Pendapatan *Kind of Revenues*	2018	2019
(1)	(2)	(3)
1. Belanja Tidak Langsung/*Indirect Expenditures*	**38 063 211 424,00**	**55 540 709 885,00**
1.1 Belanja Hibah/*Grant Expenditures*	36 493 147 974,00	47 098 920 339,00
1.2 Belanja Bantuan Sosial/*Social Aid Expenditures*	508 160 450,00	7 860 697 346,00
1.3 Belanja Tidak Terduga/*Unpredicted Expenditures*	1 061 903 000,00	581 092 200,00
2. Belanja Langsung/*Direct Expenditures*	**1 045 743 793 302,40**	**1 061 196 265 381,87**
2.1 Belanja Pegawai/*Personnel Expenditures*	405 258 975 682,00	392 056 381 298,67
2.2 Belanja Barang dan Jasa/*Goods and Services Expenditures*	361 062 320 802,00	427 349 003 829,58
2.3 Belanja Modal/*Capital Expenditure*	279 422 496 818,40	241 790 880 253,62
Jumlah/*Total*	**1 083 807 004 726,40**	**1 116 736 975 266,87**

diskominfo.landak-kab.go.id

Lanjutan Tabel/*Continued Table* 2.4.2

Jenis Pendapatan *Kind of Revenues*	2020	2021
(1)	(4)	(5)
1. Belanja Tidak Langsung/*Indirect Expenditures*	**36 382 848 953,25**	141 340 039 601.25
1.1 Belanja Hibah/*Grant Expenditures*	28 985 979 375,00	127 661 293 423.00
1.2 Belanja Bantuan Sosial/*Social Aid Expenditures*	4 153 227 389,00	10 458 127 389.00
1.3 Belanja Tidak Terduga/*Unpredicted Expenditures*	3 243 642 189,25	3 220 608 789.25
2. Belanja Langsung/*Direct Expenditures*	**1 022 326 931 226,80**	975 606 311 481.8
2.1 Belanja Pegawai/*Personnel Expenditures*	396 830 797 311,00	396 857 271 311.00
2.2 Belanja Barang dan Jasa/*Goods and Services Expenditures*	365 703 202 326,80	322 285 772 981.80
2.3 Belanja Modal/*Capital Expenditure*	259 792 931 589,00	256 463 267 189.00
Jumlah/*Total*	**1 058 709 780 180,05**	**1 116 949 351 083.05**

Catatan/*Note*: ...
Sumber/*Source*: Badan Pengelolaan Keuangan dan Aset Daerah Kab. Landak

diskominfo.landak-kab.go.id

2.5 PEMILIHAN UMUM
GENERAL ELECTION

Tabel / *Table* 2.5.1 **Jumlah Perolehan Suara dan Perolehan Kursi Partai Politik Pada Pemilu Legislatif di Kabupaten Landak, 2019**
Number of Vote and Parliament Position in General Election by Political Party in Landak Regency, 2019

Partai Politik *Political Parties*	Perolehan Suara *Number of Vote*	Perolehan Kursi *Parliament Position*
(1)	(2)	(3)
Partai Kebangkitan Bangsa	9 219	1
Partai Gerakan Indonesia Raya	19 278	3
Partai Demokrasi Indonesia Perjuangan	83 606	13
Partai Golongan Karya	19 065	3
Partai Nasdem	35 877	5
Partai Gerakan Perubahan Indonesia	275	0
Partai Berkarya	443	0
Partai Keadilan Sejahtera	5 443	0
Partai Persatuan Indonesia	15 196	2
Partai Persatuan Pembangunan	4 458	0
Partai Solidaritas Indonesia	2 546	0
Partai Amanat Nasional	7 045	1
Partai Hati Nurani Rakyat	21 707	3
Partai Demokrat	17 030	4
Partai Bulan Bintang	0	0
Partai Keadilan dan Persatuan Indonesia	3 324	0
Jumlah/*Total*	**244 512**	**35**

Sumber/*Source*: KPU Kabupaten Landak

diskominfo.landakkab.go.id

Tabel 2.5.2
Table

Jumlah DPT dan Jumlah Suara Pada Pemilu Presiden dan Wakil Presiden Menurut Kecamatan di Kabupaten Landak, 2019
Number of Voters List and The Number of Votes in The Presidential and Vice Presidential Elections by District in Landak Regency, 2019

Kecamatan *Subdistrict*	DPT *Voters Registered*	Suara Sah *Valid Votes*	Tidak Sah *Not Valid*	Menggunakan Hak Pilih / *Use the Right to Vote*
(1)	(2)	(3)	(4)	(5)
1. Sebangki	13 661	12 034	154	12 188
2. Ngabang	52 563	46 690	512	47 202
3. Jelimpo	19 346	17 893	363	18 256
4. Sengah Temila	46 243	43 198	318	43 516
5. Mandor	22 507	19 213	251	19 464
6. Menjalin	14 897	12 294	95	12 389
7. Mempawah Hulu	27 592	23 923	201	24 124
8. Sompak	11 390	10 762	96	10 858
9. Menyuke	21 573	19 056	160	19 216
10. Banyuke Hulu	8 956	7 877	119	7 996
11. Meranti	7 193	6 513	162	6 675
12. Kuala Behe	11 494	10 929	87	11 016
13. Air Besar	17 526	16 281	159	16 440
Kabupaten Landak	**274 941**	**246 663**	**2 677**	**249 340**

Sumber/*Source*: KPU Kabupaten Landak

diskominfo.landakkab.go.id

Tabel 2.5.3
Table

Jumlah Perolehan Suara Dalam Pemilu Presiden dan Wakil Presiden Menurut Kecamatan dan Calon Pasangan di Kabupaten Landak, 2019
Number of Electoral Votes in Presidential and Vice Presidential by District and Potential Partner in Landak Regency, 2019

Kecamatan *Subdistrict*	Calon Pasangan / *Potensial Partner*		Jumlah Suara Sah *Number of Valid Votes*	Jumlah Suara Tidak Sah / *Number of Invalid Votes*
	I	II		
(1)	(2)	(3)	(4)	(5)
1. Sebangki	6 735	5 299	12 034	154
2. Ngabang	37 411	9 279	46 690	512
3. Jelimpo	16 002	1 891	17 893	363
4. Sengah Temila	40 551	2 647	43 198	318
5. Mandor	16 460	2 753	19 213	251
6. Menjalin	11 666	628	12 294	95
7. Mempawah Hulu	22 424	1 499	23 923	201
8. Sompak	10 210	552	10 762	96
9. Menyuke	16 914	2 142	19 056	160
10. Banyuke Hulu	7 391	486	7 877	119
11. Meranti	5 560	953	6 513	162
12. Kuala Behe	8 546	2 383	10 929	87
13. Air Besar	13 091	3 190	16 281	159
Kabupaten Landak	**212 961**	**33 702**	**246 663**	**2 677**

Catatan/Note: I (Ir. H. JOKO WIDODO - Prof. Dr. (H.C) KH. MA'RUF AMIN)
II (H. PRABOWO SUBIANTO - H. SANDIAGA SALAHUDDIN UNO)
Sumber/Source: KPU Kabupaten Landak

diskominfo.landakkab.go.id

Penduduk dan Ketenagakerjaan

Population and Employment

BAB
Chapter
03

Profil Penduduk Kabupaten Landak Hasil Sensus Penduduk 2021

1.17
Laju Pertumbuhan Penduduk per Tahun 2020 - 2021

47.78
Kepadatan Penduduk per Km²

110,5
Rasio Jenis Kelamin

Penduduk di Kabupaten Landak, 2021

401 108

L 209 939 | P 191 164

5 Kecamatan dengan Penduduk Tebanyak di Kabupaten Landak, 2021

Kecamatan Menyuke	30 496
Kecamatan Mandor	33 746
Kecamatan Mempawah Hulu	40 482
Kecamatan Sengah Temila	64 346
Kecamatan Ngabang	78 840

Sumber Data : Badan Pusat Statistik

diskominfo.landakkab.go.id

diskominfo.landakkab.go.id

PENJELASAN TEKNIS

1. **Sumber utama data kependudukan** adalah Sensus Pendudukan yang dilaksanakan setiap sepuluh tahun sekali. Sensus penduduk telah dilaksanakan sebanyak enam kali sejak Indonesia merdeka, yaitu tahun 1961, 1971, 1980, 1990, 2000, dan 2010. Di dalam sensus penduduk, pencacahan dilakukan terhadap seluruh penduduk yang berdomisili di wilayah territorial Indonesia termasuk warga negara asing kecuali anggota korps diplomatik negara sahabat beserta keluarganya. Metode pengumpulan data dalam sensus dilakukan dengan wawancara antara petugas sensus dengan responden dan juga melalui e-census. Pencatatan penduduk menggunakan konsep usual residence, yaitu konsep di mana penduduk biasa bertempat tinggal. Bagi penduduk yang bertempat tinggal tetap dicacah di mana mereka biasa tinggal, sedangkan untuk penduduk yang tidak bertempat tinggal tetap dicacah di tempat di mana mereka ditemukan petugas sensus pada malam 'Hari Sensus". Termasuk penduduk yang tidak bertempat tinggal tetap adalah tunawisma, awak kapal berbendera Indonesia, penghuni perahu/rumah apung, masyarakat terpencil/terasing, dan pengungsi. Bagi mereka

TECHNICAL NOTES

1. ***The main source of demographic data*** *is population census, which is conducted every ten years. Population Census has been conducted six times since Indonesia's independence: 1961, 1971, 1970, 1990, 2000, and 2010. The population census enumerates all residents who domicile in the entire territory of Indonesia including foreign citizens except the diplomatic corps members and their families. The method of data collection in a population sensus involves interviewing respondents and conducting e-census. Enumeration of the population uses the concept of "usual residence", which is the concept of "places where people usually live". De jure was applied to the permanent residents, while de facto was applied to non-permanent residents. The permanent residents were enumerated in place where they normally live, the non-permanent residents were enumerated where they were found by the enumerators, on the night of 'Census Date'. The non permanent residents include homeless people ship crew, boat people, remote area community, and internally displaced persons. Those who had permanent residence and has been travelling away from their home for six months or more were not enumerated in their permanent*

diskominfo.landakkab.go.id

yang mempunyai tempat tinggal tetap dan sedang bepergian ke luar wilayah lebih dari enam bulan, tidak dicacah di tempat tinggalnya, tetapi dicacah di tempat tujuannya. Untuk tahun yang tidak dilaksanakan sensus penduduk, data kependudukan diperoleh dari hasil proyeksi penduduk, Proyeksi penduduk merupakan suatu perhitungan ilmiah yang didasarkan pada asumsi dari komponen-komponen perubahan penduduk, yaitu kelahiran, kematian, dan migrasi. Proyeksi penduduk Indonesia 2010-2035 menggunakan data dasar penduduk hasil SP2010.

place, but in the place where they were during the census. For the periods where the population census is not conducted, population projection is done to estimate population during those years. The population projection is an estimate based on the demographic components, such as birth, death, and migration. Indonesia's 2010-2035 population projection used the 2010 Population Census as the base population.

2. **Penduduk Kabupaten Landak** adalah semua orang yang berdomisili di wilayah territorial Kabupaten Landak selama 6 bulan atau lebih dan atau mereka yang berdomisili kurang dari 6 bulan tetapi bertujuan menetap.

2. ***The Population of Landak Regency*** *are all residents of the enrire territory of Landak Regency who have stayed for six months or longer, and those who intended to stay more than six months even though their length of stay is less than six months.*

3. **Laju Pertumbuhan Penduduk** adalah angka yang menunjukkan persentase pertambahan penduduk dalam jangka waktu tertentu.

3. ***The Growth Rate*** *of Population is the number that show percentage of population growth within a specified period.*

4. **Kepadatan Penduduk** adalah rasio banyaknya penduduk per km2.

4. ***Population Density*** *is ratio of population per km2.*

5. **Rasio Jenis Kelamin** adalah perbandingan antara penduduk laki-laki dan penduduk

5. ***Gender Ratio*** *is the ratio of males population to females population in a given area and*

diskominfo.landakkab.go.id

perempuan pada suatu wilayah dan waktu tertentu. Biasanya dinyatakan dengan banyaknya penduduk laki-laki untuk 100 penduduk perempuan.

time, usually expressed as the number of males for every 100 females

6. **Distribusi Penduduk** adalah pola persebaran penduduk di suatu wilayah, baik berdasarkan batas-batas geografis maupun berdasarkan batas-batas administrasi pemerintahan.

6. ***Population Distribution*** *is the pattern of population distribution in an area, either by geographic boundaries or by government administrative boundaries.*

7. **Rumah Tangga** adalah seseorang atau sekelompok orang yang mendiami sebagian atau seluruh bangunan fisik/sensus dan biasanya tinggal bersama serta pengelolaan makan dari satu dapur adalah jika pengurusan kebutuhan sehari-harinya dikelola bersama-sama menjadi satu.

7. ***Household*** *is an individual or group of people living in a physical/census building unit or part of it and usually commit on a common provision for food and other essentials of living. Common provision for food means one organizing daily needs for all of household members.*

8. **Angkatan Kerja** adalah penduduk usia kerja (15 tahun ke atas) yang bekerja, punya pekerjaan namun sementara tidak bekerja, dan pengangguran.

8. ***Labor Force*** *or economically active are persons of 15 years and over, who in the previous week were working, temporarily absent from work but having jobs, and unemployment.*

9. **Bekerja** adalah kegiatan ekonomi yang dilakukan oleh seseorang dengan maksud memperoleh/membantu memperolehan pendapatan atau keuntungan dan lamanya bekerja paling sedikit 1 jam secara terus menerus dalam seminggu yang lalu (termasuk pekerja keluarga tanpa upah yang membantu dalam suatu usaha/kegiatan ekonomi).

9. ***Working*** *is economic activity conducted by a person and intended to earn income by doing work or helping to do work at least one hour continuously during the reference week (including unpaid family worker/s for any economic activity).*

diskominfo.landakkab.go.id

ULASAN

Penduduk

Berdasarkan hasil proyeksi Sensus Penduduk 2020 jumlah penduduk Kabupaten Landak sebanyak 401.103 jiwa yang terdiri dari 209.939 laki-laki dan 191.164 jiwa perempuan dengan Gender ratio 110,5.

Selama kurun waktu 2010-2021 laju pertumbuhan penduduk di Kabupaten Landak sebesar 1,17 persen per tahun.

Penduduk dapat dikategorikan sebagai penduduk produktif yaitu penduduk yang berada pada usia antara 15 tahun sampai dengan 64 tahun. Dan penduduk yang berusia 0-14 tahun dan 65 tahun ke atas dikategorikan sebagai penduduk nonproduktif. Penduduk nonproduktif ini menjadi beban/tanggungan penduduk yang produktif. Indikator tentang tingkat beban ini disebut dependency ratio yaitu jumlah penduduk nonproduktif dibagi penduduk produktif.

Angka dependency ratio di Kabupaten Landak untuk tahun 2021sebesar 48.218 Artinya setiap 100 orang penduduk usia produktif akan menanggung 45-46 orang penduduk usia nonproduktif.

Dari 13 kecamatan yang ada di Kabupaten Landak telihat bahwa penyebaran penduduknya tidak merata. Ada beberapa kecamatan yang

DESCRIPTION

Population

Based on the results of 2020 Indonesia Population Census, Landak Regency total population were 401,103 people which consists of 209,939 men and 191,164 women with Gender ratio 110,5

During period 2010-2021 the population growth rate in Landak Regency was 1.17 percent per year.

This population can be categorized as productive citizens for who are between 15 to 64 years old. And people aged 0-14 years and over 65 years are categorized as nonproductive population. Nonproductive population is a burden / responsibility of the productive population. Indicator of the degree of this burden called the dependency ratio counted by nonproductive population divided by the productive population.

Dependency ratio in Landak Regency for the year 2021 was 48,218 It means each 100 persons of productive people have responsibility to 45-46 persons of nonproductive people.

Generally among districts in Landak Regency seemingly that the population distribution is not balance. There are some districts that the population above

diskominfo.landakkab.go.id

jumlah penduduknya di atas 50.000 jiwa seperti Kecamatan Sengah Temila dan Ngabang. Dan ada pula kecamatan yang jumlah penduduknya di bawah 15.000 jiwa seperti Kecamatan Banyuke Hulu dan Meranti

50,000 people, such as Sengah Temila and Ngabang District. And there are also districts with population number under 15,000, such as Sompak, Banyuke Hulu, Meranti and Kuala Behe District.

Ketenagakerjaan

Jumlah penduduk usia kerja bertambah seiring dengan bertambahnya jumlah penduduk. Penduduk usia kerja (15 tahun ke atas) di Kabupaten Landak pada tahun 2021 berdasarkan hasil survei angkatan kerja nasional sebanyak 282.655 jiwa.

Dari 282.655 jiwa penduduk usia kerja ini 198.391 jiwa adalah angkatan kerja (terdiri dari yang bekerja dan mencari kerja) dan 84.264 jiwa bukan angkatan kerja (terdiri dari mereka yang bersekolah, mengurus rumahtangga dan lainnya).

Penduduk yang bekerja sejumlah 198.391 jiwa terdiri dari 120.891 jiwa laki-laki dan 77.562 jiwa perempuan. Dan dari penduduk yang bekerja ini sebagian besar bekerja di sektor pertanian (40.68%) diikuti sektor jasa sebesar (12.48%) serta sektor manufaktur (7.89%).

Employment

The population of working age increases with the increase of population. Population of working age (15 years and over) in Landak Regency at 2020 based on national labor force survey were 282,655 people.

Between of 282,655 people of working age population consist of 198,391 people which is the labor force (consisting of the workers and job seekers) and 84,264 people rather than the labor force (consisting of those who attending school, taking care of household and others).

Working population of 198,391 people, consisting of 120,891 men and 77,562 women. And from this working population is mostly employed in agriculture (40,68%) followed by the service sector amounted to (12,48%) and the manufacture sector (7,89%).

diskominfo.landakkab.go.id

Gambar / *Figures* 3.1 **Piramida Penduduk Kabupaten Landak 2021**
Population Pyramid of Landak Regency , 2021

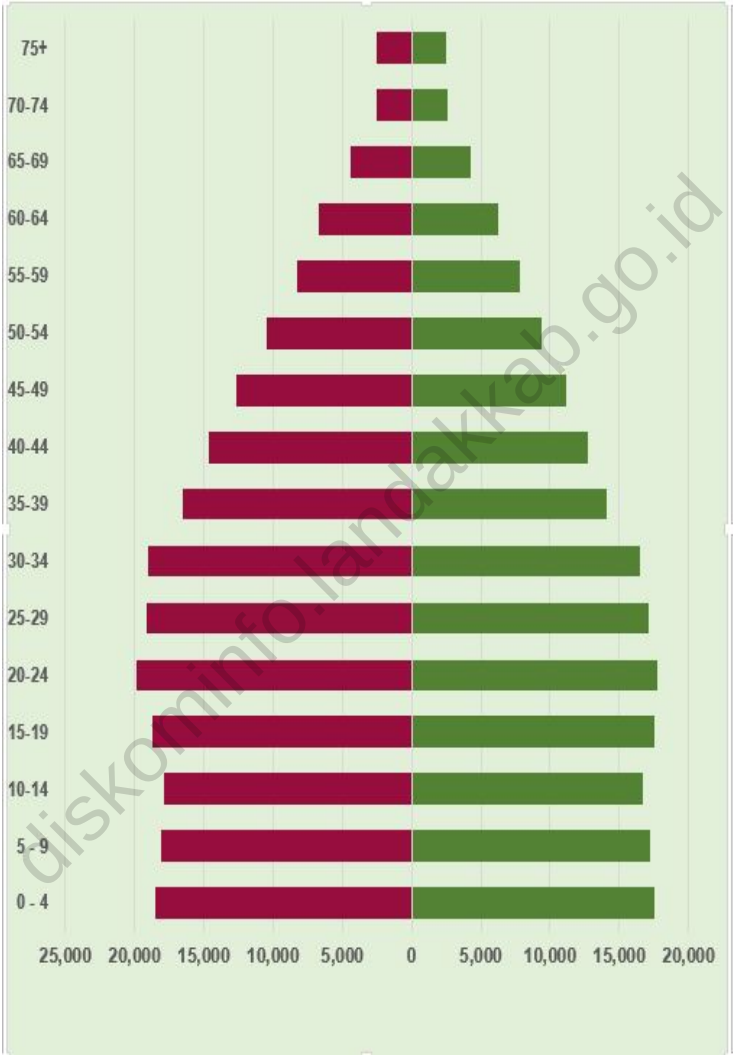

diskominfo.landakkab.go.id

Sumber/*Source* : BPS, Proyeksi Penduduk Indonesia 2015–2045/*BPS-Statistics Indonesia, Indonesia Population Projection 2015–2045*

3.1 PENDUDUK
POPULATION

Tabel 3.1.1 / ***Table***

Penduduk, Laju Pertumbuhan Penduduk, Distribusi Persentase Penduduk, Kepadatan Penduduk, Rasio Jenis Kelamin Penduduk Menurut Kecamatan di Kabupaten Landak, 2021
Population, Population Growth Rate, Percentage Distribution of Population, Population Density, and Population Sex Ratio by Subdistrict in Landak Regency, 2021

Kecamatan *Subdistrict*	Penduduk (ribu) *Population (thousand)*	Laju Pertumbuhan Penduduk per Tahun 2020–2021 *Annual Population Growth Rate (%) 2020–2021*
(1)	(2)	(3)
1. Sebangki	19 754	1,17
2. Ngabang	78 840	1,17
3. Jelimpo	28 519	1,17
4. Sengah Temila	64 346	1,17
5. Mandor	33 746	1,17
6. Menjalin	22.063	1,17
7. Mempawah Hulu	40 482	1,17
8. Sompak	16 103	1,17
9. Menyuke	30 496	1,17
10. Banyuke Hulu	13 789	1,17
11. Meranti	10 686	1,17
12. Kuala Behe	16 856	1,17
13. Air Besar	25 423	1,17
Kabupaten Landak	**401 103**	**1,17**

Catatan/*Note*: Data dari Hasil Sensus Penduduk 2020/*Data from the result of 2020 Indonesia Population Census*
Sumber/*Source*: Badan Pusat Statistik / *BPS-Statistics Indonesia*

diskominfo.landakkab.go.id

Lanjutan Tabel/*Continued Table* 3.1.1

Kecamatan *Subdistrict*	Persentase Penduduk *Percentage of Total Population*	Kepadatan Penduduk per km² *Population Density per sq.km*
(1)	(4)	(5)
1. Sebangki	4,92	22,31
2. Ngabang	19,66	68,67
3. Jelimpo	7,11	33,60
4. Sengah Temila	16,04	32,78
5. Mandor	8,41	74,15
6. Menjalin	5,50	68,33
7. Mempawah Hulu	10,09	81,56
8. Sompak	4,01	73,28
9. Menyuke	7,60	51,33
10. Banyuke Hulu	3,44	50,36
11. Meranti	2,66	28,70
12. Kuala Behe	4,20	17,41
13. Air Besar	6,34	18,68
Kabupaten Landak	**100,00**	**47,78**

diskominfo.landakkab.go.id

Lanjutan Tabel/*Continued Table* 3.1.1

Kecamatan *Subdistrict*	Rasio Jenis Kelamin Penduduk *Population Sex Ratio*
(1)	(6)
1. Sebangki	106,7
2. Ngabang	107,4
3. Jelimpo	110,0
4. Sengah Temila	109,7
5. Mandor	105,7
6. Menjalin	107,6
7. Mempawah Hulu	112,7
8. Sompak	111,2
9. Menyuke	111,6
10. Banyuke Hulu	113,3
11. Meranti	113,3
12. Kuala Behe	112,8
13. Air Besar	114,6
Kabupaten Landak	**110,5**

Catatan/*Note*: Data dari Hasil Sensus Penduduk 2020/*Data from the result of 2020 Indonesia Population Census*
Sumber/*Source*: Badan Pusat Statistik / *BPS-Statistics Indonesia*

diskominfo.landakkab.go.id

Tabel / *Table* 3.1.2

Penduduk Menurut Kecamatan dan Jenis Kelamin di Kabupaten Landak, 2021
Population by District and Gender in Landak Regency, 2021

Kecamatan *Subdistrict*	Laki-Laki *Male*	Perempuan *Female*	Jumlah *Total*
(1)	(2)	(3)	(4)
1. Sebangki	10 198	9 556	19 754
2. Ngabang	40 833	38 007	78 840
3. Jelimpo	14 940	13 579	28 519
4. Sengah Temila	33 666	30 680	64 346
5. Mandor	17 339	16 407	33 746
6. Menjalin	11 433	10 630	22 063
7. Mempawah Hulu	21 453	19 029	40 482
8. Sompak	8 478	7 625	16 103
9. Menyuke	16 086	14 410	30 496
10. Banyuke Hulu	7 323	6 466	13 789
11. Meranti	5 677	5 009	10 686
12. Kuala Behe	8 934	7 922	16 856
13. Air Besar	13 579	11 844	25 423
Kabupaten Landak	**209 939**	**191 164**	**401 103**

Catatan/*Note*: Data dari Hasil Sensus Penduduk 2020/*Data from the result of 2020 Indonesia Population Census*
Sumber/*Source*: Badan Pusat Statistik / *BPS-Statistics Indonesia*

diskominfo.landakkab.go.id

Tabel / *Table* 3.1.3

Penduduk Laki-Laki dan Perempuan Menurut Kelompok Umur di Kabupaten Landak, 2021
Population of Male and Female by Age Group in Landak Regency, 2021

Kelompok Umur *Age Groups*	Laki-Laki *Male*	Perempuan *Female*	Jumlah *Total*
(1)	(2)	(3)	(4)
0-4	18 502	17 567	36 069
5-9	18 116	17 168	35 284
10-14	17 826	16 710	34 536
15-19	18 749	17 489	36 238
20-24	19 901	17 692	37 593
25-29	19 149	17 151	36 300
30-34	19 033	16 526	35 559
35-39	16 536	14 057	30 593
40-44	14 672	12 762	27 434
45-49	12 609	11 170	23 779
50-54	10 491	9 359	19 850
55-59	8 309	7 858	16 167
60-64	6 673	6 292	12 965
65-69	4 401	4 240	8 641
70-74	2 469	2 614	5 083
75+	2 504	2 509	5 013
Kabupaten Landak	**209 939**	**191 164**	**401 108**

Catatan/*Note*: Data dari Hasil Sensus Penduduk 2020/*Data from the result of 2020 Indonesia Population Census*
Sumber/*Source*: Badan Pusat Statistik / *BPS-Statistics Indonesia*

diskominfo.landakkab.go.id

Tabel / *Table* 3.1.4

Persentase Penduduk Usia 10 Tahun Keatas Menurut Status Perkawinan dan Jenis Kelamin di Kabupaten Landak, 2021
Percentage Of Population Aged Over 10 Years by Marital Status and Gender in Landak Regency, 2021

Status Perkawinan *Marrital Status*	Laki-laki *Male*	Perempuan *Female*	Laki-laki / *Male* + Perempuan / *Female*
(1)	(2)	(3)	(4)
Belum Kawin / *Not Yet Married*	39,01	29,35	34,36
Kawin / *Married*	57,17	61,26	59,14
Cerai Hidup / *Life Divorced*	0,46	1,42	0,92
Cerai Mati / *Dead Divorced*	3,35	7,98	5,58
Kabupaten Landak	**100**	**100**	**100**

Sumber/*Source*: BPS, Survei Sosial Ekonomi Nasional (Susenas) Maret/*BPS-Statistics Indonesia, National Socioeconomic Survey March*

diskominfo.landakkab.go.id

Tabel / *Table* 3.1.5

Persentase Penduduk Menurut Hubungan Dengan Kepala Rumah Tangga dan Jenis Kelamin di Kabupaten Landak, 2021

Percentage of Population by Relationship With the Head of Household and Gender in Landak Regency , 2021

Hubungan dengan KRT *Relationship With the Head of Household*	Laki-laki *Male*	Perempuan *Female*	Laki-laki / *Male* + Perempuan / *Female*
(1)	(2)	(3)	(4)
Kepala Rumah Tangga / *Head of Household*	22,03	2,23	24,26
Istri/suami / *Wife/Husband*	0,03	20,09	20,12
Anak Kandung / Tiri	23,49	18,87	42,36
Anak Angkat	0,34	0,14	0,48
Menantu/ *Law*	1,17	1,77	2,94
Cucu / *Grandchild*	2,18	2,23	4,40
Orang Tua / *Mertua*	1,18	2,22	3,40
Pembantu/*Sopir*	0	0	0
Lainnya / *Others*	1,19	0,85	2,05
Kabupaten Landak	**51,61**	**48,39**	**100**

Sumber/*Source*: BPS, Survei Sosial Ekonomi Nasional (Susenas) Maret/*BPS-Statistics Indonesia, National Socioeconomic Survey March*

diskominfo.landakkab.go.id

Tabel / *Table* 3.1.6

Jumlah Penduduk Wajib Kartu Tanda Penduduk (KTP) Dan Realisasi Pemberian Kartu Tanda Penduduk (KTP) Menurut Kecamatan di Kabupaten Landak, 2021
Number of Residence ID Card Obligatory and Issued Realization by District In Landak regency, 2021

Kecamatan *Subdistrict*	Wajib KTP Elektronik *Electronic ID Card Obligatory*	Kepemilikan KTP Elektronik *Electronic ID Card Owning*
(1)	(2)	(3)
1. Sebangki	13 727	9 193
2. Ngabang	53 783	40 705
3. Jelimpo	20 265	14 456
4. Sengah Temila	46 658	32 092
5. Mandor	24 001	16 085
6. Menjalin	15 789	10 652
7. Mempawah Hulu	28 467	19 489
8. Sompak	11 649	8 034
9. Menyuke	22 523	15 708
10. Banyuke Hulu	9 674	6 287
11. Meranti	7 309	4 790
12. Kuala Behe	11 790	8 365
13. Air Besar	17 867	11 921
Kabupaten Landak 2021	**283 502**	**197 777**
2020	**284 792**	**102 035**
2019	**279 974**	**103 911**

Sumber/*Source*: Dinas Kependudukan dan Pencatatan Sipil Kabupaten Landak/*Population and Civil Registration Agency of Landak Regency*

diskominfo.landakkab.go.id

Tabel / *Table* 3.1.7

Jumlah Kepala Rumah Tangga dan kepemilikan Kartu Keluarga Menurut Kecamatan di Kabupaten Landak, 2021
Number of Family Card and Family Card Owning by District in Landak Regency, 2021

Kecamatan *Subdistrict*	Jumlah Kepala Keluarga *Family Card*	Kepemilikan Kartu Keluarga *Family Card Owning*
(1)	(2)	(3)
1. Sebangki	5 119	5 079
2. Ngabang	22 463	22 344
3. Jelimpo	8 017	7 974
4. Sengah Temila	17 858	17 731
5. Mandor	9 628	9 561
6. Menjalin	6 005	5 903
7. Mempawah Hulu	10 485	10 241
8. Sompak	4 441	4 394
9. Menyuke	8 158	8 069
10. Banyuke Hulu	3 555	3 514
11. Meranti	2 743	2 720
12. Kuala Behe	4 814	4 794
13. Air Besar	6 986	6 939
Kabupaten Landak 2021	**110 272**	**109 939**
2020	**108 560**	**108 452**
2019	**104 390**	**103 221**

Sumber/*Source*: Dinas Kependudukan dan Pencatatan Sipil Kabupaten Landak/*Population and Civil Registration Agency of Landak Regency*

diskominfo.landakkab.go.id

3.2 KETENAGAKERJAAN
EMPLOYMENT

Tabel / *Table* 3.2.1 **Jumlah Penduduk Berumur 15 Tahun Keatas Menurut Jenis Kegiatan Selama Seminggu yang Lalu dan Jenis Kelamin di Kabupaten Landak, 2021**
Population Aged 15 Years and Over by Type of Activity During The Previous Week and Sex in* Landak *Regency, 2021

Kegiatan Utama *Main Activity*	Jenis Kelamin/*Sex*		
	Laki-Laki *Male*	Perempuan *Female*	Laki-Laki+ Perempuan *Male+Female*
(1)	(2)	(3)	(4)
I. Angkatan Kerja/*Economically Active*	120 829	77 562	198 391
1. Bekerja/*Working*	117 224	74 780	192 004
2. Pengangguran Terbuka/*Unemployment*	3 605	2 782	6 387
II. Bukan Angkatan Kerja/*Not Economically Active*	26 834	57 430	84 264
1. Sekolah/*Attending School*	11 561	94 384	21 059
2. Mengurus Rumah Tangga/*Housekeeping*	5 222	40 137	45 359
3. Lainnya/*Others*	10 051	7 795	17 846
Jumlah/*Total*	**147 663**	**134 992**	**282 655**

Catatan/*Note*:
Sumber/*Source*: BPS, Survei Angkatan Kerja Nasional (Sakernas) Agustus/*BPS-Statistics Indonesia, August National Labor Force Survey*

diskominfo.landakkab.go.id

Tabel / *Table* 3.2.2

Penduduk Berumur 15 Tahun ke Atas Menurut Pendidikan Tertinggi yang Ditamatkan dan Jenis Kegiatan Selama Seminggu yang Lalu di Kabupaten Landak, 2021
Population 15 Years of Age and Over by Educational Attainment and Type of Activity During the Previous Week in Landak Regency, 2021

Pendidikan Tertinggi yang Ditamatkan [1] *Educational Attainment* [1]	Angkatan Kerja/*Economically Active*			Persentase Bekerja terhadap Angkatan Kerja *Percentage of Working to Economically Active*
	Bekerja *Working*	Pengangguran [2] *Unemployment* [2]	Jumlah Angkatan Kerja *Total of Economically Active*	
(1)	(2)	(3)	(4)	(5)
0	81 630	654	82 248	99,20
1	37 323	371	37 694	99,02
2	55 059	4 279	59 338	92,79
3	17 992	1 083	19 075	94,32
Jumlah/*Total*	**192 004**	**6 378**	**198 391**	**96,78**

diskominfo.landakkab.go.id

Lanjutan Tabel/*Continued Table* 3.2.2

Pendidikan Tertinggi yang Ditamatkan [1] *Educational Attainment* [1]	Bukan Angkatan Kerja *Not Economically Active*	Jumlah *Total*	Persentase Angkatan Kerja terhadap Penduduk Usia Kerja *Percentage of Economically Active to Working Age Population*
(1)	(6)	(7)	(8)
0	33 745	116 029	70,92
1	28 245	65 939	57,16
2	19 455	78 739	75,31
3	2 819	21 894	87,12
Jumlah/*Total*	**84 264**	**282 655**	**70,19**

diskominfo.landakkab.go.id

Catatan/*Note*: [1] 0. ≤ Sekolah Dasar (SD)/≤ *Primary School*
1. Sekolah Menengah Pertama/*Junior High School*
2. Sekolah Menengah Atas/*Senior High School*
3. Perguruan Tinggi/*Collage*

[2] 1. Mencari pekerjaan/*Looking for work*
2. Mempersiapkan usaha/*Establishing a new business/firm*
3. Merasa tidak mungkin mendapat pekerjaan/*Feeling hopeless in looking for work (discouraged job seekers)*
4. Sudah punya pekerjaan tetapi belum mulai bekerja/*Having job already but not starting to work yet*

Sumber/*Source*: BPS, Survei Angkatan Kerja Nasional (Sakernas) Agustus/*BPS-Statistics Indonesia, August National Labor Force Survey*

Tabel / *Table* 3.2.3

Penduduk Berumur 15 Tahun Ke Atas yang Bekerja Selama Seminggu yang Lalu Menurut Status Pekerjaan Utama dan Jenis Kelamin di Kabupaten Landak, 2021
Population 15 Years of Age and Over who Worked During The Previous Week by Main Employment Status and Sex in Landak Regency, 2021

Status Pekerjaan Utama *Main Employment Status*	Laki-Laki *Male*	Perempuan *Female*	Jumlah *Total*
(1)	(2)	(3)	(4)
Berusaha sendiri *Own account worker*	17 151	10 467	27 618
Berusaha dibantu buruh tidak tetap/buruh tidak dibayar *Employer assisted by temporary worker/ unpaid worker*	28 966	10 638	39 604
Berusaha dibantu buruh tetap/buruh dibayar *Employer assisted by permanent worker/ paid worker*	1 999	0	1 999
Buruh/Karyawan/Pegawai/*Employee*	43 229	14 317	57 546
Pekerja bebas *Casual worker*	13 962	3 957	17 919
Pekerja keluarga/tak dibayar *Family worker/unpaid worker*	11 917	35 401	47 318
Jumlah/*Total*	**117 224**	**74 780**	**192 004**

Catatan/*Note*: ...
Sumber/*Source*: BPS, Survei Angkatan Kerja Nasional (Sakernas) Agustus/*BPS-Statistics Indonesia, August National Labor Force Survey*

diskominfo.landakkab.go.id

Tabel / *Table* 3.2.4

Persentase Penduduk Berumur 15 Tahun Ke Atas yang Bekerja Selama Seminggu yang Lalu Menurut Lapangan Pekerjaan Utama dan Jenis Kelamin di Kabupaten Landak, 2021

Percentage Population 15 Years of Age and Over who Worked During The Previous Week by Main Industry and Gender in Landak Regency, 2021

Lapangan Pekerjaan Utama *Main Industry*	Laki-Laki *Male*	Perempuan *Female*	Jumlah *Total*
(1)	(2)	(3)	(4)
Agriculture (A)	40,68	26,48	67,16
Manufacture (M)	7,89	0,77	8,66
Service (S)	12,48	11,70	24,18
Jumlah/*Total*	**61,05**	**39,95**	**100**

Sumber/*Source*: BPS, Survei Angkatan Kerja Nasional (Sakernas) Agustus/*BPS-Statistics Indonesia, August National Labor Force Survey*

diskominfo.landakkab.go.id

Tabel / *Table* 3.2.5

Penduduk Yang Mencari Pekerjaan[1] Menurut Pendidikan Yang Ditamatkan Di Kabupaten Landak, 2021
Population Who Looking for Work by Educational Attainment in Landak Regency 2021

Pendidikan Yang Ditamatkan *Education Attained*	Laki-Laki *Male*	Perempuan *Female*	Jumlah *Total*
(1)	(2)	(3)	(4)
1. Tidak tamat SD / *not an Elementary School*	1	-	1
2. SD / *Elementary School*	6	2	8
3. SMP / *Junior High School*	16	6	22
4. SMA / *Senior High School*	512	289	801
5. DI/DII	20	11	31
6. D-III	22	14	36
7. S-1	102	76	178
8. S-2	-	-	-
Kabupaten Landak 2021	**679**	**398**	**1 077**
2020	**299**	**206**	**505**

Catatan/*Note*: [1] Berdasarkan penduduk yang mendaftar AK1 (Kartu Kuning)
Sumber/*Source*: Dinas Penaman Modal, Pelayanan Terpadu Satu Pintu, dan Tenaga Kerja Kab. Landak

diskominfo.landakkab.go.id

Tabel / *Table* 3.2.6 **Keadaan Pencari Kerja[1] di Kabupaten Landak, 2021**
Job Situation in Landak Regency, 2021

Bulan *Month*		Belum Ditempatkan[2] / *Has Not Been Placed*	Terdaftar[1] *Registered*	Dikirim ke Pengusaha[1] / *Send to Entrepreneur*	Sudah Ditempatkan[3] *Was Placed*
(1)		(2)	(3)	(4)	(5)
Januari / *January*		399	399	...	...
Pebruari / *February*		99	99	...	...
Maret / *March*		36	36	...	...
April / *April*		54	54	...	...
Mei / *May*		55	55	...	...
Juni / *June*		117	117	...	...
Juli / *July*		100	100	...	1
Agustus / *August*		80	80	...	...
September / *September*		25	25	...	...
Oktober / *October*		17	17	...	...
November / *November*		19	19	...	...
Desember / *December*		76	76	...	7
Kabupaten Landak	**2021**	**1 077**	**1 077**	...	**8**
	2020	**505**	**505**	**...**	**2**
	2019	**1 084**	**1 084**	**...**	**...**

Catatan/*Note*: [1] Berdasarkan penduduk yang mendaftar AK1 (Kartu Kuning)
[2] Belum Ditempatkan termasuk pendaftar AK1 yang belum lapor kembali ke Dinas PMPTSPNAKER
[3] Sudah Ditempatkan merupakan pendaftar AK1 yang sudah lapor kembali ke Dinas PMPTSPNAKER

Sumber/*Source*: Dinas Penaman Modal, Pelayanan Terpadu Satu Pintu, dan Tenaga Kerja Kab. Landak

diskominfo.landakkab.go.id

Sosial dan Kesejahteraan Rakyat

Social and Welfare

BAB
Chapter
04

10 Besar Penyakit di Kabupaten Landak Berdasarkan Data Kunjungan ke Puskesmas, 2021

1. Infeksi Saluran Pernapasan (ISPA)
2. Hipertensi
3. Penyakit Pada Sistem Otot dan Jaringan Pengikat
4. Penyakit Kulit Alergi
5. Disepsia
6. Gastritis
7. Diare
8. Penyakit Kulit Infeksi
9. Mialgia
10. Penyakit Kulit Karena Jamur

Profil Kelahiran Bayi pada Puskesmas di Kabupaten Landak 2021

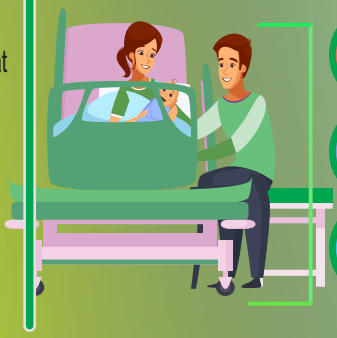

7 Kematian Ibu

66 Bayi Lahir Mati

25 Kematian Neonatal

Bayi Lahir Hidup 5 859 | 66 Bayi Lahir Mati

Sumber Data : Dinas Kesehatan Kabupaten Landak

diskominfo.landakkab.go.id

diskominfo.landakkab.go.id

PENJELASAN TEKNIS

1. **Tidak/Belum Pernah Sekolah** adalah mereka yang tidak pernah atau belum pernah terdaftar dan tidak pernah atau belum pernah aktif mengikuti pendidikan di suatu jenjang pendidikan formal. Termasuk juga yang tamat/belum tamat taman kanak-kanak tetapti tidak melanjutkan ke sekolah datar.
2. **Masih Bersekolah** adalah mereka yang terdaftar dan aktif mengikuti pendidikan formal dan nonformal (Paket A, B, atau C), baik pendidikan dasar, menengah maupun pendidikan tinggi. Bagi mahasiswa tang sedang cuti dianggap masih bersekolah.
3. **Tidak Bersekolah Lagi** adalah mereka yang pernah terdaftar dan aktif mengikuti pendidikan di suatu jenjang pendidikan formal maupun nonformal (Paket A, B, atau C), tetapi pada saat pencacahan tidak lagi terdaftar dan tidak aktif mengikuti pendidikan.
4. **Jalur Pendidikan** di Indonesia terdiri atas 1) pendidikan formal, 2) pendidikan nonformal, dan 3) pendidikan informal yang ketiganya dapat saling melengkapi dan memperkaya (Undang-Undang No. 20 Tahun 2013 tentang Sistem Pendidikan Nasional).
5. **Jenjang Pendidikan Formal** terdiri atas pendidikan dasar,

TECHNICAL NOTES

1. ***Not/Never Attending School*** *is someone who has never attended of never been registered in a formal education, such as primary, secondary, and tertiary education. Those who just completed kindergarten are considered as never attended school.*
2. ***Attending School*** *is someone who is currently attending primary, secondary, or tertiary education, including package A, package B, or package C. College student who postpones his/her study is considered as attending school.*
3. ***Not Attending School Anymore*** *is someone who had enrolled and participated in formal and non-formal education in the past including package A, package B, or package C, but currently does not attend school.*
4. ***The Education System*** *in Indonesia consists of 1).a formal education, 2) non-formal education, and 3) informal education that all three can be complementary and anriching (Law No. 20 Year 2013 about The National Education System).*
5. ***The Formal Education Level*** *consists of primary education,*

diskominfo.landakkab.go.id

pendidikan menengah, dan pendidikan tinggi. Jenis pendidikan yang diajarkan ialah pendidikan umum, kejuruan, akademik, profesi, vokasi, keagamaan, dan khusus.

A. Pendidikan Dasar berbentuk Sekolah Dasar (SD) dan Madrasah Ibtidaiyah (MI) atau bentuk lain yang sederajat serta Sekolah Menengah Pertama (SMP) dan Madrasah Tsanawiyah (MTs), atau bentuk lain yang sederajat.

B. Pendidikan Menengah berbentuk Sekolah Menengah Atas (SMA), Madrasah Aliyah (MA), Sekolah Menengah Kejuruan (SMK), dan Madrasah Aliyah Keju ruan (MAK), atau bentuk lain yang sederajat.

C. Pendidikan Tinggi merupakan jenjang pendidikan setelah pendidikan menengah yang mencakup program pendidikan diploma, sarjana, magister, spesialis, dan doktor yang diseleng- garakan perguruan tinggi. Perguruan tinggi dapat berbentuk akademi, politeknik, sekolah tinggi, institut, atau universitas.

6. **Rumah Sakit** adalah tempat pemeriksaan dan perawatan kesehatan, biasanya berada di bawah pengawasan dokter/ tenaga medis, yang melayani penderita yang sakit untuk berobat rawat jalan atau rawat inap.

7. **Puskesmas** (Pusat Kesehatan

secondary education, and high education. Kind of education that taught consists of general education, vocational, academic, professional, religious, and specific education.

A. The Primary Education consists of Elementary School and Islamic Elementary School or other equivalent forms and Junior High School and MTs, or other equivalent forms.

B. The Secondary Education cinsists of the Senior High School, MA, Vocational School, and Vocational Madrasah Aliyah, or other equivalent forms.

C. The High Education consists of the education level after the secondary education that consists of diplomas, bachelor, master, specialist, and doctoral degrees that are held by the college. The colleges can be academy, polytechnic, high school, institute, or university. academy, polytechnic, high school, institute, or university.

6. ***Hospital** is a place for health check, usually controlled/supervised by doctors/medical personnel to serve the ill patients to get outpatient or inpatient treatment services.*

7. ***Public Health Center** is.technical.*

diskominfo.landakkab.go.id

Masyarakat) adalah unit pelaksana teknik dinas kesehatan Kabupaten Landak yang mempunyai fungsi utama sebagai penyelenggara pelayan kesehatan tingkat pertama. Wilayah kerja puskesmas maksimal adalah satu kecamatan dan untuk dapat menjangkau wilayah kerjanya, puskesmas mempunyai jaringan pelayanan yang meliputi Unit Puskesmas Pembantu (Pustu), Unit Pus-kesmas Keliling (Puskel), dan unit bidan desa/komunitas (Peraturan Menteri Kesehatan RI No. 75 Tahun 2014 Tentang Pusat Kesehatan Masyarakat.

imple- mentation unit of regency health department that have the primary function as a first-level health care providers. The working area standard of public health center is one district and to reach their working areas, public health centers have a service network covering subsidiary of public health center, mobile public health center units, and midwife units (Regulation of the Minister of Health of Indonesia Number 75 Year 2014 about public Health Center).

8. **Apotek** adalah suatu tempat tertentu yang digunakan untuk melakukan pekerjaan kefarmasian, dan penyaluran/ penjualan pbat atau bahan farmasi dan perbekalan kesehatan lainnya kepada masyarakat yang dikelola oleh tenaga apoteker (Peraturan Menteri Kesehatan RI No. 1332 Tahun 2002 Tentang Perubahan Atas Peraturan Menteri Kesehatan RI No. 922/MENKES/PER/X/1993 Tentang Ketentuan dan Tata Cara Pemberian Izin Apotek).

*8. **Pharmacy** is a specific place that is used for pharmaceutical jobs, and distribution/sale of drugs/ pharmaceuticals and other medical supplies to people that are administered by trained pharmacist (Regulation of the Minister of Health of Indonesia Number 1332 Year 2002 about the Changes of Regulation of the Minister of Health of Indonesia Number 922/MENKES/ PER/X/1993 about Pro-vision and Procedures for Administration of Licensed Pharmacies).*

9. **Peristiwa Tindak Pidana yang Dilaporkan** ialah setiap peristiwa yang diterima kepolisian dari laporan masyarakat, atau peristiwa dimana pelakunya tertangkap tangan oleh kepolisian.

*9. **Reported Crime** incidence includes all criminal cases reported and received by police office, and all crimes caught by police.*

diskominfolandakkab.go.id

ULASAN

Pendidikan

Berbagai upaya pemerintah maupun pihak swasta di bidang pendidikan adalah menyediakan berbagai sarana fisik dan pengadaaan tenaga guru, hal ini dilaksanakan guna mecapai tahap mencerdaskan kehidupan bangsa.

Data pendidikan ini meliputi data sekolah di bawah Kementerian Pendidikan dan Kebudayaan. Jumlah sekolah di bawah Kementerian Pendidikan dan Kebudayaan tahun 2020 meliputi TK negeri 6 buah, TK swasta sebanyak 20 buah, SD Negeri sebanyak 427 buah, SD swasta sebanyak 19 buah, SMP Negeri sebanyak 70 buah, SMP swasta sebanyak 37 buah. Selain itu terdapat 23 buah SMA Negeri dan 22 buah SMA Swasta.

Kesehatan dan KB

Salah satu kebijaksanaan pemerintah di bidang kesehatan adalah dengan menyediakan tenaga kesehatan dalam upaya untuk meningkatkan derajat kesehatan masyarakat. Usaha ini ditujukan untuk memperbaiki kesejahteraan rakyat sekaligus dalam rangka pembinaan dan peningkatan mutu fisik sumber daya manusia. Rumah sakit merupakan salah satu prasarana kesehatan yang paling vital yang harus dimiliki oleh suatu daerah sebagai pusat pelayanan kesehatan bagi masyarakat.

DESCRIPTION

Education

Various government and private sector efforts in the field of education is to provide a variety of physical facilities and procurement of teachers, this implemented in order to achieve the stage of intellectual life of the nation.

Educational data includes data about the school under the Ministry of Educations and Culture. Number of schools under Ministry of Educations and Culture in 2020 there were 6 State Kindergartens, 20 Private Kindergartens, 427 State Elementary School, 19 Private Elementary School, 70 State Junior High School, 37 Private Junior High School. In addition, there were 23 State Senior High School, and 22 Private Senior High School.

Health and Family Planning

One of the government policy in the health sector is to provide health workers in an effort to improve community health status. This effort is intended to improve the welfare of people at once in order to develop and improve the physical quality of human resources. Hospital is one of the most vital health infrsstructure that must be owned by a region as a center for community health services

diskominfo.landakab.go.id

Berdasarkan data dari Dinas Kesehatan Kabupaten Landak pada tahun 2021 Kabupaten Landak sudah memiliki Rumah Sakit Umum, sedangkan Puskesmas yang ada meliputi 16 buah Puskesmas, klinik ada 18, Posyandu ada 609, dan terdapat 128 Polindes.

Based on data from the Landak Regency Health Office in 2021, Landak Regency already has a General Hospital, while the health centers include 16 public health centers, 18 complete medical clinics, 606 Integrated Service Posts and 128 Village Maternity Cottage.

Agama dan Sosial Lainnya

Sebagai negara yang berdasarkan Pancasila dan UUD 1945, negara Indonesia menjamin kehidupan beragama dan senantiasa mengembangkan kerukunan hidup antar pemeluk agama.

Kehidupan beragama diarahkan kepada peningkatan akhlak dan ketakwaan kepada Tuhan Yang Maha Esa membangun masyarakat yang religius dan sekaligus mengatasi berbagai masalah sosial budaya.

Prasarana ibadah di Kabupaten Landak di tahun 2021 antara lain masjid 134 buah, surau 68 buah, gereja Protestan 1009 buah, gereja Katolik 551 buah, Kapel 70 buah dan Vihara 12 buah.

Religion and Other Social Affairs

As a state based on Pancasila and UUD 1945 Constitution, the Indonesian state guarantees religious life and continues to develop harmony between religious ad-herents.

Religious life is directed to aimed improve-ment of religious life character and devotion to God Almighty to build a religious commu-nity and at the same time overcome the cultural and social problems.

Infrastructure of worship in Landak Regency in 2021 include 134 mosques, 658 surau, 1009 Protestant churches, 551 Catholic churches, Capel 70 and 12 Vihara.

Kemiskinan

Pada tahun 2021, jumlah penduduk miskin (penduduk dengan pengeluaran per kapita per bulan di bawah Garis Kemiskinan) di Kabupaten Landak mencapai 42,01 ribu jiwa (10,99 persen), berkurang sebesar 0,13ribu jiwa dibandingkan dengan 2020 yang sebesar 42,36 ribu jiwa.

Poverty

In 2021, the number of poor people (population with per capita expenditure per month below the Poverty Line) in Landak Regency reached 42,01thousand people (10,99 percent), a decrease of 0.13 thousand people compared to the conditions in 2020 which amounting to 42.36 thousand people

diskominfo.landakkab.go.id

Kriminalitas

Indikator keamanan dapat dilihat dari statistik kriminal yang perlu diamati dari waktu ke waktu, karena semakin tinggi frekuensi tindak kriminal akan merupakan ancaman serius terhadap kondisi keamanan dan ketertiban.

Pada tahun 2021 di Kabupaten Landak terdapat 189 kasus kejahatan kriminal. Adapun kasus yang terbanyak terjadi pada bulan Oktober dengan 24 kasus.

Criminality

Security indicators can be seen from the criminal statistics that observed from time to time, because the higher frequency of criminal acts would constitute a serious threat to security and order conditions.

At 2021 in Landak Regency there were 189 cases of crime. The majority of cases occurred in October and November with 24 cases.

diskominfo.landakkab.go.id

Gambar 4.1 **Jumlah Tenaga Kesehatan Kabupaten Landak, 2021**
Figures ***Number of Medical Personnel of Landak Regency, 2021***

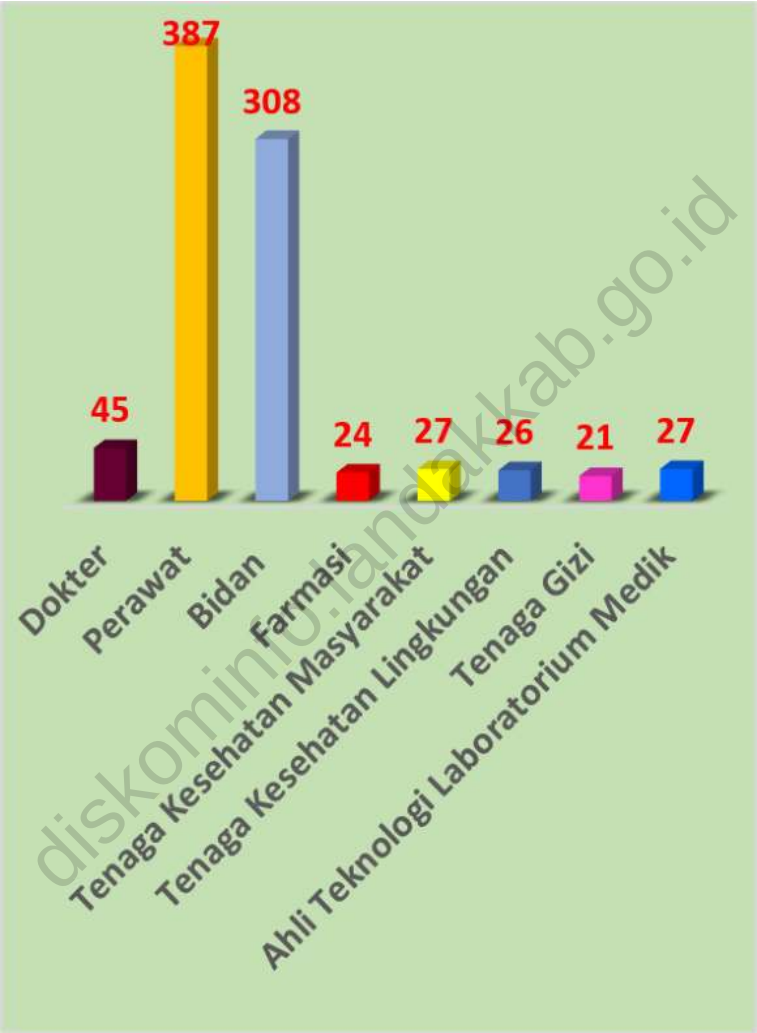

diskominfo.landakkab.go.id

Sumber/*Source*: Dinas Kesehatan Kabupaten Landak/ *Health Agency of Landak Regency*

4.1 PENDIDIKAN
EDUCATION

Tabel 4.1.1
Table

Jumlah Sekolah, Guru, dan Murid Taman Kanak-Kanak dan Pendidikan Anak Usia Dini (TK dan Paud) di Bawah Kementerian Pendidikan dan Kebudayaan Menurut Kecamatan di Kabupaten Landak, 2020/2021 dan 2021/2022
Number of Schools, Teachers, and Pupils in Kindergarten Under The Ministry of Education and Culture by Subdistrict in Landak Regency, 2020/2021 and 2021/2022

Kecamatan *Subdistrict*	Sekolah/*Schools*					
	Negeri/*Public*		Swasta/*Private*		Jumlah/*Total*	
	2020/2021	2021/2022	2020/2021	2021/2022	2020/2021	2021/2022
(1)	(2)	(3)	(4)	(5)	(6)	(7)
1. Sebangki	–	--	–	7	–	7
2. Ngabang	3	3	6	40	9	43
3. Jelimpo	–	--	–	24	–	24
4. Sengah Temila	1	2	4	34	5	36
5. Mandor	1	1	4	23	5	24
6. Menjalin	–	--	2	16	2	16
7. Mempawah Hulu	–	--	2	30	2	30
8. Sompak	–	--	1	12	1	12
9. Menyuke	–	--	1	18	1	18
10. Banyuke Hulu	–	--	–	4	–	4
11. Meranti	–	--	–	2	–	2
12. Kuala Behe	–	--	–	10	–	10
13. Air Besar	1	1	–	8	1	9
Kabupaten Landak	**6**	**7**	**20**	**228**	**26**	**235**

diskominfo.landakkab.go.id

Lanjutan Tabel/*Continued Table* 4.1.1

Kecamatan *Subdistrict*	Guru [1]/*Teachers* [1]					
	Negeri/*Public*		Swasta/*Private*		Jumlah/*Total*	
	2020/2021	2021/2022	2020/2021	2021/2022	2020/2021	2021/2022
(1)	(8)	(9)	(10)	(11)	(12)	(13)
1. Sebangki	–	-	–	17	-	17
2. Ngabang	20	17	40	128	60	128
3. Jelimpo	–	-	–	55	–	55
4. Sengah Temila	3	3	14	85	17	85
5. Mandor	3	3	10	68	13	68
6. Menjalin	–	–	2	46	2	46
7. Mempawah Hulu	–	–	8	48	8	48
8. Sompak	–	–	6	37	6	37
9. Menyuke	–	–	2	41	2	41
10. Banyuke Hulu	–	–	–	12	–	12
11. Meranti	–	–	–	6	–	6
12. Kuala Behe	–	–	–	27	–	27
13. Air Besar	3	3	–	18	3	18
Kabupaten Landak	**29**	**26**	**82**	**589**	**111**	**589**

diskominfo.landakkab.go.id

Lanjutan Tabel/*Continued Table* 4.1.1

Kecamatan *Subdistrict*	Murid/*Pupils*					
	Negeri/*Public*		Swasta/*Private*		Jumlah/*Total*	
	2020/2021	2021/2022	2020/2021	2021/2022	2020/2021	2021/2022
(1)	(14)	(15)	(16)	(17)	(18)	(19)
1. Sebangki	–	--	–	336	–	336
2. Ngabang	200	183	370	1 141	570	1 324
3. Jelimpo	–	--	–	561	–	561
4. Sengah Temila	23	46	149	936	172	982
5. Mandor	50	53	129	717	179	770
6. Menjalin	–	--	35	389	35	389
7. Mempawah Hulu	–	--	106	911	106	911
8. Sompak	–	--	30	373	30	373
9. Menyuke	–	--	15	416	15	416
10. Banyuke Hulu	–	--	–	145	–	145
11. Meranti	–	--	–	42	–	42
12. Kuala Behe	–	--	–	251	–	251
13. Air Besar	23	27	–	320	23	347
Kabupaten Landak	**296**	**309**	**843**	**6 538**	**1 130**	**6 847**

Catatan/*Note*: [1] Jumlah guru termasuk kepala sekolah dan guru/*The total of teachers including headmaster and teacher*

Sumber/*Source*: Kementrian Pendidikan dan Kebudayaan, data semester ganjil 2020/ *Ministry of Educations and Culture, 2020 odd semester data*

diskominfo.landakkab.go.id

Tabel / *Table* 4.1.2

Jumlah Sekolah, Guru, dan Murid Raudatul Athfal (RA) di Bawah Kementerian Agama Menurut Kecamatan di Kabupaten Landak, 2020/2021 dan 2021/2022
Number of Schools, Teachers, and Pupils in Raudatul Athfal (RA) Under The Ministry of Religious Affairs by Subdistrict in Landak Regency, 2019/2020 and 2020/2021

Kecamatan *Subdistrict*	Sekolah/*Schools*		Guru/*Teachers*		Murid/*Pupils*	
	2020/2021	2021/2022	2020/2021	2021/2022	2020/2021	2021/2022
(1)	(2)	(3)	(4)	(5)	(6)	(7)
1. Sebangki	11	11	36	50	262	281
2. Ngabang	2	3	14	19	86	106
3. Jelimpo	-	-	-	-	-	-
4. Sengah Temila	-	-	-	-	-	-
5. Mandor	1	1	3	3	39	25
6. Menjalin	-	-	-	-	-	-
7. Mempawah Hulu	-	-	-	-	-	-
8. Sompak	-	-	-	-	-	-
9. Menyuke	-	-	-	-	-	-
10. Banyuke Hulu	-	-	-	-	-	-
11. Meranti	-	-	-	-	-	-
12. Kuala Behe	-	-	-	-	-	-
13. Air Besar	-	-	-	-	-	-
Kabupaten Landak	**14**	**15**	**53**	**72**	**387**	**412**

diskominfo.landakkab.go.id

Catatan/*Note:* Seluruh Raudatul Athfal (RA) berstatus swasta/*All Raudatul Athfal (RA) are private*
Sumber/*Source:* KKementerian Agama Kabupaten Landak/ *Ministry of Religious Affairs of Landak Regency*

Tabel 4.1.3
Table

Jumlah Sekolah, Guru, dan Murid Sekolah Dasar (SD) di Bawah Kementerian Pendidikan dan Kebudayaan Menurut Kecamatan di Kabupaten Landak, 2020/2021 dan 2021/2022
Number of Schools, Teachers, and Pupils in Primary Schools Under The Ministry of Education and Culture by Subdistrict in Landak Regency, 2020/2021 and 2021/2022

Kecamatan *Subdistrict*	Sekolah/*Schools*					
	Negeri/*Public*		Swasta/*Private*		Jumlah/*Total*	
	2020/2021	2021/2022	2020/2021	2021/2022	2020/2021	2021/2022
(1)	(2)	(3)	(4)	(5)	(6)	(7)
1. Sebangki	18	18	-	-	18	18
2. Ngabang	64	64	4	4	68	68
3. Jelimpo	33	34	1	1	34	35
4. Sengah Temila	60	60	3	3	63	63
5. Mandor	32	32	-	-	32	32
6. Menjalin	27	27	-	-	27	27
7. Mempawah Hulu	40	40	4	4	44	44
8. Sompak	15	15	-	-	15	15
9. Menyuke	38	38	3	3	41	41
10. Banyuke Hulu	19	19	-	-	19	19
11. Meranti	17	17	-	-	17	17
12. Kuala Behe	29	29	3	4	32	33
13. Air Besar	35	35	1	1	36	36
Kabupaten Landak	**427**	**428**	**19**	**20**	**446**	**448**

diskominfo.landakkab.go.id

Lanjutan Tabel/*Continued Table* 4.1.3

Kecamatan *Subdistrict*	Guru [1]/*Teachers* [1]					
	Negeri/*Public*		Swasta/*Private*		Jumlah/*Total*	
	2020/2021	2021/2022	2020/2021	2021/2022	2020/2021	2021/2022
(1)	(8)	(9)	(10)	(11)	(12)	(13)
1. Sebangki	63	107	-	-	63	107
2. Ngabang	475	493	52	57	527	550
3. Jelimpo	173	162	2	2	175	164
4. Sengah Temila	472	478	27	24	499	502
5. Mandor	250	258	-	-	250	258
6. Menjalin	185	174	-	-	185	174
7. Mempawah Hulu	243	301	22	21	265	322
8. Sompak	45	117	-	-	45	117
9. Menyuke	198	226	8	12	206	238
10. Banyuke Hulu	80	99	-	-	80	99
11. Meranti	56	104	-	-	56	104
12. Kuala Behe	69	99	14	13	83	112
13. Air Besar	103	178	1	1	104	179
Kabupaten Landak	**2 412**	**2 796**	**126**	**130**	**2 538**	**2 926**

diskominfo.landakkab.go.id

Lanjutan Tabel/*Continued Table* 4.1.3

Kecamatan *Subdistrict*	Murid/*Pupils*					
	Negeri/*Public*		Swasta/*Private*		Jumlah/*Total*	
	2020/2021	2021/2022	2020/2021	2021/2022	2020/2021	2021/2022
(1)	(14)	(15)	(16)	(17)	(18)	(19)
1. Sebangki	1 487	1 490	-	-	1 487	1 490
2. Ngabang	7 472	7 592	1 211	1 217	8 683	8 809
3. Jelimpo	3 396	3 384	17	13	3 413	3 397
4. Sengah Temila	6 476	6 454	498	493	6 974	6 947
5. Mandor	3 485	3 423	-	-	3 485	3 423
6. Menjalin	2 409	2 969	-	-	2 409	2 969
7. Mempawah Hulu	4 283	4 261	187	180	4 470	4 441
8. Sompak	1 822	1 723	-	-	1 822	1 723
9. Menyuke	2 697	2 622	173	185	2 870	2 807
10. Banyuke Hulu	1 666	1 578	-	-	1 666	1 578
11. Meranti	1 399	1 355	-	-	1 399	1 355
12. Kuala Behe	1 812	1 771	293	316	2 105	2 087
13. Air Besar	2 861	2 745	24	23	2 885	2 768
Kabupaten Landak	**41 265**	**41 367**	**2 403**	**2 427**	**43 668**	**43 794**

Catatan/*Note*: [1] Jumlah guru termasuk kepala sekolah dan guru/*The total of teachers including headmaster and teacher*

Sumber/*Source*: Kementerian Pendidikan dan Kebudayaan, Sistem Data Pokok Pendidikan, data semester ganjil/ *Ministry of Educations and Culture, Basic Education Data System, odd semester*

diskominfo.landakkab.go.id

Tabel / *Table* 4.1.4

Jumlah Sekolah, Guru, dan Murid Madrasah Ibtidaiyah (MI) di Bawah Kementerian Agama Menurut Kecamatan di Kabupaten Landak, 2020/2021 dan 2021/2022
Number of Schools, Teachers, and Pupils in Madrasah Ibtidaiyah (MI) Under The Ministry of Religious Affairs by Subdistrict in Landak Regency, 2020/2021 and 2021/2022

Kecamatan *Subdistrict*	Sekolah/*Schools*					
	Negeri/*Public*		Swasta/*Private*		Jumlah/*Total*	
	2020/2021	2021/2022	2020/2021	2021/2022	2020/2021	2021/2022
(1)	(2)	(3)	(4)	(5)	(6)	(7)
1. Sebangki	1	1	13	13	14	14
2. Ngabang	-	-	2	2	2	2
3. Jelimpo	-	-	-	-	-	-
4. Sengah Temila	-	-	-	-	-	-
5. Mandor	-	-	2	2	2	2
6. Menjalin	-	-	-	-	-	-
7. Mempawah Hulu	1	1	-	-	1	2
8. Sompak	-	-	-	-	-	-
9. Menyuke	1	1	-	-	1	2
10. Banyuke Hulu	-	-	-	-	-	-
11. Meranti	-	-	-	-	-	-
12. Kuala Behe	-	-	-	-	-	-
13. Air Besar	-	-	-	-	-	-
Kabupaten Landak	**3**	**3**	**17**	**17**	**20**	**20**

diskominfo.landakkab.go.id

Lanjutan Tabel/*Continued Table* 4.1.4

Kecamatan *Subdistrict*	Guru/*Teachers*					
	Negeri/*Public*		Swasta/*Private*		Jumlah/*Total*	
	2020/2021	2021/2022	2020/2021	2021/2022	2020/2021	2021/2022
(1)	(8)	(9)	(10)	(11)	(12)	(13)
1. Sebangki	8	7	144	90	152	97
2. Ngabang	-	-	27	24	27	24
3. Jelimpo	-	-	-	-	-	-
4. Sengah Temila	-	-	-	-	-	-
5. Mandor	-	1	21	15	21	16
6. Menjalin	-	-	-	-	-	-
7. Mempawah Hulu	8	4	-	4	8	8
8. Sompak	-	-	-	-	-	-
9. Menyuke	11	4	-	7	11	11
10. Banyuke Hulu	-	-	-	-	-	-
11. Meranti	-	-	-	-	-	-
12. Kuala Behe	-	-	-	-	-	-
13. Air Besar	-	-	-	-	-	-
Kabupaten Landak	**27**	**16**	**192**	**140**	**219**	**156**

diskominfo.landakkab.go.id

Lanjutan Tabel/*Continued Table* 4.1.4

Kecamatan *Subdistrict*	Murid/*Pupils*					
	Negeri/*Public*		Swasta/*Private*		Jumlah/*Total*	
	2020/2021	2021/2022	2020/2021	2021/2022	2020/2021	2021/2022
(1)	(14)	(15)	(16)	(17)	(18)	(19)
1. Sebangki	74	82	1171	1134	1245	1216
2. Ngabang	-	-	412	430	412	430
3. Jelimpo	-	-	-	-	-	-
4. Sengah Temila	-	-	-	-	-	-
5. Mandor	-	-	232	264	232	264
6. Menjalin	-	-	-	-	-	-
7. Mempawah Hulu	109	152	-	-	109	152
8. Sompak	-	-	-	-	-	-
9. Menyuke	74	125	-	-	74	125
10. Banyuke Hulu	-	-	-	-	-	-
11. Meranti	-	-	-	-	-	-
12. Kuala Behe	-	-	-	-	-	-
13. Air Besar	-	-	-	-	-	-
Kabupaten Landak	**257**	**359**	**1 815**	**1 828**	**2 072**	**2 187**

diskominfo.landakkab.go.id

Catatan/*Note*: [1] Jumlah guru termasuk kepala sekolah dan guru/*The total of teachers including headmaster and teacher*
Sumber/*Source:* Kementerian Agama Kabupaten Landak/ *Ministry of Religious Affairs of Landak Regency*

Tabel / *Table* 4.1.5

Jumlah Sekolah, Guru, dan Murid Sekolah Menengah Pertama (SMP) di Bawah Kementerian Pendidikan dan Kebudayaan Menurut Kecamatan di Kabupaten Landak, 2020/2021 dan 2021/2022

Number of Schools, Teachers, and Pupils in Lower Secondary Schools Under The Ministry of Education and Culture by Subdistrict in Landak Regency, 2020/2021 and 2021/2022

Kecamatan *Subdistrict*	Sekolah/*Schools*					
	Negeri/*Public*		Swasta/*Private*		Jumlah/*Total*	
	2020/2021	2021/2022	2020/2021	2021/2022	2020/2021	2021/2022
(1)	(2)	(3)	(4)	(5)	(6)	(7)
1. Sebangki	4	4	-	-	4	4
2. Ngabang	12	12	7	7	19	19
3. Jelimpo	6	6	2	2	8	8
4. Sengah Temila	9	9	9	9	18	18
5. Mandor	5	5	1	1	6	6
6. Menjalin	4	4	3	2	7	6
7. Mempawah Hulu	7	7	7	7	14	14
8. Sompak	3	3	1	1	4	4
9. Menyuke	6	6	5	5	11	11
10. Banyuke Hulu	3	3	1	1	4	4
11. Meranti	2	2	1	1	3	3
12. Kuala Behe	4	4	-	-	4	4
13. Air Besar	5	5	-	-	5	5
Kabupaten Landak	**70**	**70**	**37**	**37**	**107**	**107**

diskominfo.landakkab.go.id

Lanjutan Tabel/*Continued Table* 4.1.5

Kecamatan *Subdistrict*	Guru [1]/*Teachers* [1]					
	Negeri/*Public*		Swasta/*Private*		Jumlah/*Total*	
	2020/2021	2021/2022	2020/2021	2021/2022	2020/2021	2021/2022
(1)	(8)	(9)	(10)	(11)	(12)	(13)
1. Sebangki	55	55	-	-	38	55
2. Ngabang	222	217	84	88	292	305
3. Jelimpo	68	74	16	12	80	86
4. Sengah Temila	154	152	77	74	220	226
5. Mandor	118	111	10	7	116	118
6. Menjalin	68	63	10	7	73	70
7. Mempawah Hulu	104	107	41	39	136	146
8. Sompak	63	58	7	6	68	64
9. Menyuke	84	76	23	28	102	104
10. Banyuke Hulu	48	46	1	2	37	48
11. Meranti	24	22	4	4	27	26
12. Kuala Behe	36	38	-	-	34	38
13. Air Besar	58	59	-	-	57	59
Kabupaten Landak	**27**	**1 078**	**273**	**267**	**1 280**	**1 345**

diskominfo.landakkab.go.id

Lanjutan Tabel/*Continued Table* 4.1.5

Kecamatan *Subdistrict*	Murid/*Pupils*					
	Negeri/*Public*		Swasta/*Private*		Jumlah/*Total*	
	2020/2021	2021/2022	2020/2021	2021/2022	2020/2021	2021/2022
(1)	(14)	(15)	(16)	(17)	(18)	(19)
1. Sebangki	585	524	-	-	585	524
2. Ngabang	3 261	3 289	1 233	1 164	4 494	4 453
3. Jelimpo	1 032	1 029	125	132	1 157	1 161
4. Sengah Temila	2 360	2 136	1 258	1 087	3 618	3 223
5. Mandor	1 793	1 657	93	90	1 886	1 747
6. Menjalin	937	905	87	67	1 024	972
7. Mempawah Hulu	1 681	1 664	682	574	2 363	2 238
8. Sompak	1 012	990	57	49	1 069	1 039
9. Menyuke	1 251	1 165	509	464	1 760	1 629
10. Banyuke Hulu	775	742	48	41	823	783
11. Meranti	420	435	59	52	479	487
12. Kuala Behe	445	462	-	-	445	462
13. Air Besar	969	969	-	-	969	969
Kabupaten Landak	**16 521**	**15 967**	**4 151**	**3 720**	**20 672**	**19 687**

diskominfo.landakkab.go.id

Catatan/*Note*: [1] Jumlah guru termasuk kepala sekolah dan guru/*The total of teachers including headmaster and teacher*

Sumber/*Source*: Kementerian Pendidikan dan Kebudayaan, Sistem Data Pokok Pendidikan, data semester ganjil/ *Ministry of Educations and Culture, Basic Education Data System, odd semester*

Tabel / *Table* 4.1.6

Jumlah Sekolah, Guru, dan Murid Madrasah Tsanawiyah (MTs) di Bawah Kementerian Agama Menurut Kecamatan di Kabupaten Landak, 2019/2020 dan 2020/2021
Number of Schools, Teachers, and Pupils in Madrasah Tsanawiyah (MTs) Under The Ministry of Religious Affairs by Subdistrict in Landak Regency, 2019/2020 and 2020/2021

Kecamatan *Subdistrict*	Sekolah/*Schools*					
	Negeri/*Public*		Swasta/*Private*		Jumlah/*Total*	
	2019/2020	2020/2021	2019/2020	2020/2021	2019/2020	2020/2021
(1)	(2)	(3)	(4)	(5)	(6)	(7)
1. Sebangki	-	-	7	7	7	7
2. Ngabang	1	1	1	1	2	2
3. Jelimpo	-	-	-	-	-	-
4. Sengah Temila	-	-	-	-	-	-
5. Mandor	-	-	1	1	1	1
6. Menjalin	-	-	-	-	-	-
7. Mempawah Hulu	-	-	-	-	-	-
8. Sompak	-	-	-	-	-	-
9. Menyuke	-	-	1	1	1	1
10. Banyuke Hulu	-	-	-	-	-	-
11. Meranti	-	-	-	-	-	-
12. Kuala Behe	-	-	-	-	-	-
13. Air Besar	-	-	-	-	-	-
Kabupaten Landak	**1**	**1**	**10**	**10**	**11**	**11**

diskominfo.landakkab.go.id

Lanjutan Tabel/*Continued Table* 4.1.6

Kecamatan *Subdistrict*	Guru/*Teachers*					
	Negeri/*Public*		Swasta/*Private*		Jumlah/*Total*	
	2019/2020	2020/2021	2019/2020	2020/2021	2019/2020	2020/2021
(1)	(8)	(9)	(10)	(11)	(12)	(13)
1. Sebangki	-	1	76	52	76	53
2. Ngabang	32	10	11	29	43	39
3. Jelimpo	-	-	-	-	-	-
4. Sengah Temila	-	-	-	-	-	-
5. Mandor	-	2	10	5	10	7
6. Menjalin	-	-	-	-	-	-
7. Mempawah Hulu	-	-	-	-	-	-
8. Sompak	-	-	-	-	-	-
9. Menyuke	-	-	61	3	61	3
10. Banyuke Hulu	-	-	-	-	-	-
11. Meranti	-	-	-	-	-	-
12. Kuala Behe	-	-	-	-	-	-
13. Air Besar	-	-	-	-	-	-
Kabupaten Landak	**32**	**13**	**158**	**89**	**190**	**102**

diskominfo.landakkab.go.id

Lanjutan Tabel/*Continued Table* 4.1.6

Kecamatan *Subdistrict*	Murid/*Pupils*					
	Negeri/*Public*		Swasta/*Private*		Jumlah/*Total*	
	2019/2020	2020/2021	2019/2020	2020/2021	2019/2020	2020/2021
(1)	(14)	(15)	(16)	(17)	(18)	(19)
1. Sebangki	-	-	456	378	456	378
2. Ngabang	484	506	58	51	542	557
3. Jelimpo	-	-	-	-	-	-
4. Sengah Temila	-	-	-	-	-	-
5. Mandor	-	-	128	130	128	130
6. Menjalin	-	-	-	-	-	-
7. Mempawah Hulu	-	-	-	-	-	-
8. Sompak	-	-	-	-	-	-
9. Menyuke	-	-	61	61	61	61
10. Banyuke Hulu	-	-	-	-	-	-
11. Meranti	-	-	-	-	-	-
12. Kuala Behe	-	-	-	-	-	-
13. Air Besar	-	-	-	-	-	-
Kabupaten Landak	**484**	**506**	**703**	**620**	**1 187**	**1 126**

diskominfo.landakkab.go.id

Catatan/*Note*: ....
Sumber/*Source*: Kementerian Agama Kabupaten Landak/ *Ministry of Religious Affairs of Landak Regency*

Tabel 4.1.7
Table

Jumlah Sekolah, Guru, dan Murid Sekolah Menengah Atas (SMA) di Bawah Kementerian Pendidikan dan Kebudayaan Menurut Kecamatan di Kabupaten Landak, 2020/2021 dan 2021/2022
Number of Schools, Teachers, and Pupils in Upper Secondary Schools Under The Ministry of Education and Culture by Subdistrict in Landak Regency, 2020/2021 and 2021/2022

Kecamatan *Subdistrict*	Sekolah/*Schools*					
	Negeri/*Public*		Swasta/*Private*		Jumlah/*Total*	
	2020/2021	2021/2022	2020/2021	2021/2022	2020/2021	2021/2022
(1)	(2)	(3)	(4)	(5)	(6)	(7)
1. Sebangki	1	1	1	2	2	2
2. Ngabang	3	3	6	6	9	9
3. Jelimpo	1	1	1	1	2	2
4. Sengah Temila	4	4	5	5	9	9
5. Mandor	3	3	1	1	4	4
6. Menjalin	1	1	1	1	2	2
7. Mempawah Hulu	2	2	3	3	5	5
8. Sompak	1	1	1	1	2	2
9. Menyuke	2	2	2	2	4	4
10. Banyuke Hulu	1	1	1	-	2	2
11. Meranti	1	1	-	-	1	1
12. Kuala Behe	2	2	-	-	2	2
13. Air Besar	1	1	-	-	1	1
Kabupaten Landak	**23**	**23**	**22**	**22**	**45**	**45**

diskominfo.landakkab.go.id

Lanjutan Tabel/*Continued Table* 4.1.7

Kecamatan *Subdistrict*	Guru [1]/*Teachers* [1]					
	Negeri/*Public*		Swasta/*Private*		Jumlah/*Total*	
	2020/2021	2021/2022	2020/2021	2021/2022	2020/2021	2021/2022
(1)	(8)	(9)	(10)	(11)	(12)	(13)
1. Sebangki	17	9	10	5	27	14
2. Ngabang	94	84	88	75	182	159
3. Jelimpo	14	14	6	5	20	19
4. Sengah Temila	83	57	69	28	152	85
5. Mandor	59	58	2	2	61	60
6. Menjalin	38	42	9	5	47	47
7. Mempawah Hulu	46	48	21	8	67	56
8. Sompak	22	19	3	3	25	22
9. Menyuke	63	28	11	3	74	31
10. Banyuke Hulu	17	15	3	-	20	15
11. Meranti	15	14	-	-	15	14
12. Kuala Behe	17	18	-	-	17	18
13. Air Besar	24	21	-	-	24	21
Kabupaten Landak	**509**	**427**	**222**	**134**	**731**	**561**

diskominfo.landakkab.go.id

Lanjutan Tabel/*Continued Table* 4.1.7

Kecamatan *Subdistrict*	Murid/*Pupils*					
	Negeri/*Public*		Swasta/*Private*		Jumlah/*Total*	
	2020/2021	2021/2022	2020/2021	2021/2022	2020/2021	2021/2022
(1)	(14)	(15)	(16)	(17)	(18)	(19)
1. Sebangki	332	306	37	-	369	306
2. Ngabang	1 829	1 934	1 257	1 208	3 086	3 142
3. Jelimpo	328	331	61	64	389	395
4. Sengah Temila	1 792	1 924	1 185	1 001	2 997	2 925
5. Mandor	997	1 017	24	24	1 021	1 041
6. Menjalin	921	874	47	22	968	896
7. Mempawah Hulu	1 067	1 039	459	355	1 526	1 394
8. Sompak	405	414	414	410	819	824
9. Menyuke	987	907	346	279	1 333	1 186
10. Banyuke Hulu	368	400	16	-	384	400
11. Meranti	317	360	-	-	317	360
12. Kuala Behe	200	181	-	-	200	181
13. Air Besar	405	400	-	-	405	400
Nama Kabupaten/ Kota	**9 948**	**10 087**	**3 846**	**3 464**	**13 794**	**13 551**

diskominfo.landakkab.go.id

Catatan/*Note*: [1] Jumlah guru termasuk kepala sekolah dan guru/*The total of teachers including headmaster and teacher*

Sumber/*Source*: Kementerian Pendidikan dan Kebudayaan, Sistem Data Pokok Pendidikan, data semester ganjil/ *Ministry of Educations and Culture, Basic Education Data System, odd semester* semester ganjil/ *Ministry of Educations and Culture, Basic*

Tabel / *Table* 4.1.8

Jumlah Sekolah, Guru, dan Murid Sekolah Menengah Kejuruan (SMK) di Bawah Kementerian Pendidikan dan Kebudayaan Menurut Kecamatan di Kabupaten Landak, 2020/2021 dan 2021/2022

Number of Schools, Teachers, and Pupils in Vocational High Schools Under The Ministry of Education and Culture by Subdistrict in Landak Regency, 2020/2021 and 2021/2022

Kecamatan *Subdistrict*	Sekolah/*Schools*					
	Negeri/*Public*		Swasta/*Private*		Jumlah/*Total*	
	2020/2021	2021/2022	2020/2021	2021/2022	2020/2021	2021/2022
(1)	(2)	(3)	(4)	(5)	(6)	(7)
1. Sebangki	-	-	-	-	-	-
2. Ngabang	1	1	1	1	2	2
3. Jelimpo	-	-	1	1	1	1
4. Sengah Temila	1	1	1	1	2	2
5. Mandor	1	1	-	-	1	1
6. Menjalin	-	-	1	1	1	1
7. Mempawah Hulu	1	1	1	1	2	2
8. Sompak	-	-	-	-	-	-
9. Menyuke	-	-	1	1	1	1
10. Banyuke Hulu	-	-	-	-	-	-
11. Meranti	-	-	-	-	-	-
12. Kuala Behe	-	-	-	-	-	-
13. Air Besar	-	-	-	-	-	-
Kabupaten Landak	**4**	**4**	**6**	**6**	**10**	**10**

diskominfo.landakkab.go.id

Lanjutan Tabel/*Continued Table* 4.1.8

Kecamatan *Subdistrict*	Guru [1]/*Teachers* [1]					
	Negeri/*Public*		Swasta/*Private*		Jumlah/*Total*	
	2020/2021	2021/2022	2020/2021	2021/2022	2020/2021	2021/2022
(1)	(8)	(9)	(10)	(11)	(12)	(13)
1. Sebangki	-	-	-	-	-	-
2. Ngabang	60	56	24	23	84	79
3. Jelimpo	--	-	13	7	13	7
4. Sengah Temila	46	30	5	5	51	35
5. Mandor	36	35	-	-	36	35
6. Menjalin	-	-	8	6	8	6
7. Mempawah Hulu	40	40	2	8	42	48
8. Sompak	-	-	-	-	-	-
9. Menyuke	-	-	2	6	2	6
10. Banyuke Hulu	-	-	-	-	-	-
11. Meranti	-	-	-	-	-	-
12. Kuala Behe	-	-	-	-	-	-
13. Air Besar	-	-	-	-	-	-
Kabupaten Landak	**182**	**161**	**54**	**55**	**236**	**216**

diskominfo.landakkab.go.id

Lanjutan Tabel/*Continued Table* 4.1.8

Kecamatan *Subdistrict*	Murid/*Pupils*					
	Negeri/*Public*		Swasta/*Private*		Jumlah/*Total*	
	2020/2021	2021/2022	2020/2021	2021/2022	2020/2021	2021/2022
(1)	(14)	(15)	(16)	(17)	(18)	(19)
1. Sebangki	-	-	-	-	-	-
2. Ngabang	1 242	1 301	374	283	1 616	1 584
3. Jelimpo	-	-	66	85	66	85
4. Sengah Temila	977	906	167	142	1 144	1 048
5. Mandor	531	492	-	-	531	492
6. Menjalin	-	-	125	104	125	104
7. Mempawah Hulu	621	650	93	89	714	739
8. Sompak	-	-	-	-	-	-
9. Menyuke	-	91	70	-	70	91
10. Banyuke Hulu	-	-	-	-	-	-
11. Meranti	-	-	-	--	-	-
12. Kuala Behe	-	-	-	-	-	-
13. Air Besar	-	-	-	-	-	-
Kabupaten Landak	**3 371**	**3 440**	**895**	**703**	**4 266**	**4 143**

diskominfo.landakkab.go.id

Catatan/*Note:* [1] Guru yang mengajar di 2 sekolah atau lebih dihitung di masing-masing sekolah. Jumlah guru termasuk kepala sekolah dan guru/*The teacher who tought in two schools or more counted in every school. The total of teachers including headmaster and teacher*

Sumber/*Source:* Kementerian Pendidikan dan Kebudayaan, Sistem Data Pokok Pendidikan, data semester ganjil/ *Ministry of Educations and Culture, Basic Education Data System, odd semester*

Tabel / *Table* 4.1.9

Jumlah Sekolah, Guru, dan Murid Madrasah Aliyah (MA) di Bawah Kementerian Agama Menurut Kecamatan di Kabupaten Landak, 2020/2021 dan 2021/2022
Number of Schools, Teachers, and Pupils in Madrasah Aliyah (MA) Under the Ministry of Religious Affairs by Subdistrict in Landak Regency, 2020/2021 and 2021/2022

Kecamatan *Subdistrict*	Sekolah/*Schools*					
	Negeri/*Public*		Swasta/*Private*		Jumlah/*Total*	
	2020/2021	2021/2022	2020/2021	2021/2022	2020/2021	2021/2022
(1)	(2)	(3)	(4)	(5)	(6)	(7)
1. Sebangki	-	-	5	5	5	5
2. Ngabang	1	1	-	-	1	1
3. Jelimpo	-	-	-	-	-	-
4. Sengah Temila	-	-	-	-	-	-
5. Mandor	-	-	1	1	1	1
6. Menjalin	-	-	-	-	-	-
7. Mempawah Hulu	-	-	-	-	-	-
8. Sompak	-	-	-	-	-	-
9. Menyuke	-	-	-	-	-	-
10. Banyuke Hulu	-	-	-	-	-	-
11. Meranti	-	-	-	-	-	-
12. Kuala Behe	-	-	-	-	-	-
13. Air Besar	-	-	-	-	-	-
Kabupaten Landak	**1**	**1**	**6**	**6**	**7**	**7**

diskominfo.landakkab.go.id

Lanjutan Tabel/*Continued Table* 4.1.9

Kecamatan *Subdistrict*	Guru/*Teachers*					
	Negeri/*Public*		Swasta/*Private*		Jumlah/*Total*	
	2020/2021	2021/2022	2020/2021	2021/2022	2020/2021	2021/2022
(1)	(8)	(9)	(10)	(11)	(12)	(13)
1. Sebangki	-	2	53	29	53	31
2. Ngabang	28	19	-	15	28	34
3. Jelimpo	-	-	-	-	-	-
4. Sengah Temila	-	-	-	-	-	-
5. Mandor	-	2	14	9	14	11
6. Menjalin	-	-	-	-	-	-
7. Mempawah Hulu	-	-	-	-	-	-
8. Sompak	-	-	-	-	-	-
9. Menyuke	-	-	-	-	-	-
10. Banyuke Hulu	-	-	-	-	-	-
11. Meranti	-	-	-	-	-	-
12. Kuala Behe	-	-	-	-	-	-
13. Air Besar	-	-	-	-	-	-
Kabupaten Landak	**28**	**23**	**67**	**53**	**95**	**76**

diskominfo.landakkab.go.id

Lanjutan Tabel/*Continued Table* 4.1.9

Kecamatan *Subdistrict*	Murid/*Pupils*					
	Negeri/*Public*		Swasta/*Private*		Jumlah/*Total*	
	2020/2021	2021/2022	2020/2021	2021/2022	2020/2021	2021/2022
(1)	(14)	(15)	(16)	(17)	(18)	(19)
1. Sebangki	-	-	301	317	301	317
2. Ngabang	350	350	-	-	350	350
3. Jelimpo	-	-	-	-	-	-
4. Sengah Temila	-	-	-	-	-	-
5. Mandor	-	-	120	119	120	119
6. Menjalin	-	-	-	-	-	-
7. Mempawah Hulu	-	-	-	-	-	-
8. Sompak	-	-	-	-	-	-
9. Menyuke	-	-	-	-	-	-
10. Banyuke Hulu	-	-	-	-	-	-
11. Meranti	-	-	-	-	-	-
12. Kuala Behe	-	-	-	-	-	-
13. Air Besar	-	-	-	-	-	-
Kabupaten Landak	**350**	**350**	**421**	**436**	**771**	**786**

diskominfo.landakkab.go.id

Catatan/*Note:* ...
Sumber/*Source:* Kementerian Agama Kabupaten Landak/ *Ministry of Religious Affairs of Landak Regency*

Tabel / *Table* 4.1.10

Jumlah Desa[1]/Kelurahan yang Memiliki Fasilitas Sekolah Menurut Kecamatan dan Tingkat Pendidikan di Kabupaten Landak, 2019–2021
Number of Villages[1]/Kelurahan Having Educational Facilities by Subdistrict and Educational Level in Landak Regency/Municipality, 2019–2021

Kecamatan *Subdistrict*	SD *Primary School*		
	2019	2020	2021
(1)	(2)	(3)	(4)
1. Sebangki	5	5	5
2. Ngabang	19	19	19
3. Jelimpo	13	13	13
4. Sengah Temila	14	14	14
5. Mandor	17	17	17
6. Menjalin	8	8	8
7. Mempawah Hulu	17	17	7
8. Sompak	7	7	7
9. Menyuke	16	16	16
10. Banyuke Hulu	7	7	7
11. Meranti	6	6	6
12. Kuala Behe	11	11	11
13. Air Besar	16	16	16
Kabupaten Landak	**156**	**156**	**156**

diskominfo.landakkab.go.id

Lanjutan Tabel/*Continued Table* 4.1.10

Kecamatan *Subdistrict*	SMP *Junior High School*		
	2019	2020	2021
(1)	(5)	(6)	(7)
1. Sebangki	5	5	5
2. Ngabang	13	13	13
3. Jelimpo	7	7	7
4. Sengah Temila	11	11	11
5. Mandor	5	5	5
6. Menjalin	5	5	5
7. Mempawah Hulu	12	12	12
8. Sompak	3	3	3
9. Menyuke	8	8	8
10. Banyuke Hulu	4	4	4
11. Meranti	2	2	2
12. Kuala Behe	3	4	4
13. Air Besar	5	5	5
Kabupaten Landak	**83**	**84**	**84**

diskominfo.landakkab.go.id

Lanjutan Tabel/*Continued Table* 4.1.10

Kecamatan *Subdistrict*	SMA *Senior High School*		
	2019	2020	2021
(1)	(8)	(9)	(10)
1. Sebangki	3	3	3
2. Ngabang	5	5	5
3. Jelimpo	1	1	1
4. Sengah Temila	5	5	5
5. Mandor	4	4	4
6. Menjalin	1	1	1
7. Mempawah Hulu	5	5	5
8. Sompak	2	2	2
9. Menyuke	3	3	3
10. Banyuke Hulu	1	1	1
11. Meranti	1	1	1
12. Kuala Behe	2	2	2
13. Air Besar	1	1	1
Kabupaten Landak	**34**	**34**	**34**

diskominfo.landakkab.go.id

Lanjutan Tabel/*Continued Table* 4.1.10

Kecamatan *Subdistrict*	SMK *Vocational School*		
	2019	2020	2021
(1)	(11)	(12)	(13)
1. Sebangki	-	-	-
2. Ngabang	1	1	1
3. Jelimpo	-	1	1
4. Sengah Temila	1	1	1
5. Mandor	1	1	1
6. Menjalin	1	1	1
7. Mempawah Hulu	2	2	2
8. Sompak	-	-	-
9. Menyuke	1	1	1
10. Banyuke Hulu	-	-	-
11. Meranti	-	-	-
12. Kuala Behe	-	-	-
13. Air Besar	-	-	-
Kabupaten Landak	**7**	**8**	**8**

diskominfo.landakkab.go.id

Lanjutan Tabel/*Continued Table* 4.1.10

Kecamatan *Subdistrict*	Perguruan Tinggi *University*		
	2019	2020	2021
(1)	(14)	(15)	(16)
1. Sebangki	-	-	-
2. Ngabang	2	2	2
3. Jelimpo	-	-	-
4. Sengah Temila	-	-	-
5. Mandor	-	-	-
6. Menjalin	-	-	-
7. Mempawah Hulu	-	-	-
8. Sompak	-	-	-
9. Menyuke	1	1	1
10. Banyuke Hulu	-	-	-
11. Meranti	-	-	-
12. Kuala Behe	-	-	-
13. Air Besar	-	-	-
Kabupaten Landak	**3**	**3**	**3**

diskominfo.landakkab.go.id

Catatan/*Note*: [1] Desa pada tabel ini termasuk Unit Permukiman Transmigrasi (UPT) yang masih dibina oleh kementerian terkait dan nagari di Provinsi Sumatera Barat/*Villages in this table include Transmigration Settlement Unit which is still fostered by the relevant ministries and the nagari in the Province of Sumatera Barat*

Sumber/*Source*: BPS, Pendataan Potensi Desa (Podes)/ *BPS–Statistics Indonesia, Village Potential Data Collection*

Tabel / *Table* 4.1.11 **Angka Partisipasi Murni (APM) dan Angka Partisipasi Kasar (APK) Menurut Jenjang Pendidikan di Kabupaten Landak, 2020 dan 2021**
Net Enrollment Rate and Gross Enrollment Ratio by Educational Level in Landak Regency, 2020 and 2021

Jenjang Pendidikan *Educational Level*	Angka Partisipasi Murni (APM) *Net Enrollment Rate*		Angka Partisipasi Kasar (APK) *Gross Enrollment Ratio*	
	2020	2021	2020	2021
(1)	(2)	(3)	(4)	(5)
SD/MI/Sederajat *Primary School*	95,14	95,64	110,14	108,48
SMP/MTs/ Sederajat *Lower Secondary School*	66,07	66,76	89,35	91,04
SMA/SMK/MA/Sederajat *Upper Secondary School*	58,65	59,32	97,74	102,70

Catatan/*Note*: ...
Sumber/*Source*: BPS, Survei Sosial Ekonomi Nasional (Susenas)/*BPS-Statistics Indonesia, National Socioeconomic Survey*

diskominfo.landakkab.go.id

Tabel / *Table* 4.1.12 **Persentase Penduduk Berumur 15 Tahun ke Atas yang Melek Huruf Menurut Kelompok Umur di Kabupaten Landak, 2020 dan 2021**
Percentage of Literate People Aged 15 Years and Over by Age Group in Landak Regency, 2020 and 2021

Kelompok Umur *Age Group*	2020	2021
(1)	(2)	(3)
15–19	100,00	100,00
20–24	100,00	100,00
25–29	98,15	99,05
30–34	96,90	97,81
35–39	94,32	96,06
40–44	94,29	98,66
45–49	92,36	90,68
50+	77,15	77,47
Jumlah/*Total*	***92,39***	***92,93***
15–24	**100,00**	**100,00**
15–44	**97,46**	**98,48**
15+	**92,39**	**92,93**
45+	**81,37**	**81,77**

Catatan/*Note*: ...
Sumber/*Source*: BPS, Survei Sosial Ekonomi Nasional (Susenas)/*BPS-Statistics Indonesia, National Socioeconomic Survey*

diskominfo.landakkab.go.id

Tabel / *Table* 4.1.13 **Jumlah Pengunjung Perpustakaan di Kabupaten Landak, 2017 - 2021**
Number of Library Visitors in Landak Region, 2017 - 2021

Bulan *Month*	Tahun / *Year*				
	2017	2018	2019	2020	2021
(1)	(2)	(3)	(4)	(5)	(6)
Januari / *January*	422	130	1 189	703	92
Pebruari / *February*	303	141	662	1 642	110
Maret / *March*	431	199	449	1 051	198
April / *April*	301	308	530	21	107
Mei / *May*	223	227	356	19	85
Juni / *June*	178	234	263	85	160
Juli / *July*	240	119	428	126	182
Agustus / *August*	334	318	1 019	123	159
September / *September*	196	253	978	135	235
Oktober / *October*	342	1 024	2 393	121	227
November / *November*	266	333	1 072	134	229
Desember / *December*	126	271	350	67	205
Jumlah/*Total* 2020	**3 362**	**3 557**	**9 689**	**4 227**	**1 990**

Sumber/*Source*: Dinas Perpustakaan dan Kearsipan Kab. Landak / ***R****egional Library And Archive Agency Of Landak Regency*

diskominfo.landakkab.go.id

Tabel / *Table* 4.1.14

Jumlah Pengunjung Perpustakaan Menurut Profesi di Kabupaten Landak, 2021
Number of Library Visitors by Profession in Landak Region, 2021

Bulan *Month*	PAUD/TK		SD		SMP	
	Laki-laki *Male*	Perempuan *Female*	Laki-laki *Male*	Perempuan *Female*	Laki-laki *Male*	Perempuan *Female*
(1)	(2)	(3)	(4)	(5)	(6)	(7)
Januari / *January*	-	-	3	-	2	3
Pebruari / *February*	4	3	3	7	2	1
Maret / *March*	-	1	3	13	1	1
April / *April*	1	2	5	1	1	8
Mei / *May*	1	-	3	1	1	4
Juni / *June*	1	-	6	4	14	8
Juli / *July*	2	-	6	14	1	1
Agustus / *August*	-	-	11	18	6	6
September / *September*	-	-	11	41	2	15
Oktober / *October*	-	-	2	34	1	6
November / *November*	-	-	16	41	2	17
Desember / *December*	-	2	11	31	2	3
Jumlah/*Total* 2021	**9**	**8**	**80**	**205**	**35**	**73**

diskominfo.landakkab.go.id

Lanjutan Tabel/*Continued Table* 4.1.14

Bulan *Month*	SMA		MAHASISWA		UMUM	
	Laki-laki *Male*	Perempuan *Female*	Laki-laki *Male*	Perempuan *Female*	Laki-laki *Male*	Perempuan *Female*
(1)	(8)	(9)	(10)	(11)	(12)	(13)
Januari / *January*	15	10	17	17	2	10
Pebruari / *February*	7	10	5	13	14	23
Maret / *March*	19	46	9	22	14	33
April / *April*	8	9	6	5	12	19
Mei / *May*	6	6	3	9	9	10
Juni / *June*	2	5	14	30	29	24
Juli / *July*	4	1	5	25	19	73
Agustus / *August*	5	5	7	15	13	37
September / *September*	24	24	7	10	17	61
Oktober / *October*	22	29	5	14	14	80
November / *November*	12	17	4	8	29	49
Desember / *December*	-	2	2	5	30	84
Jumlah/*Total* 2020	**124**	**164**	**84**	**173**	**202**	**513**

diskominfo.landakkab.go.id

Lanjutan Tabel/*Continued Table* 4.1.14

Bulan *Month*	GURU		PNS		Jumlah *Total*
	Laki-laki *Male*	Perempuan *Female*	Laki-laki *Male*	Perempuan *Female*	
(1)	(14)	(15)	(16)	(17)	(20)
Januari / *January*	2	-	9	2	92
Pebruari / *February*	1	1	14	2	110
Maret / *March*	2	4	19	11	198
April / *April*	2	-	21	8	108
Mei / *May*	2	1	11	8	75
Juni / *June*	3	-	12	8	160
Juli / *July*	3	6	10	12	182
Agustus / *August*	4	-	17	15	159
September / *September*	3	2	15	3	235
Oktober / *October*	1	3	12	4	227
November / *November*	2	2	25	5	229
Desember / *December*	1	2	29	1	205
Jumlah/*Total* 2020	**26**	**21**	**194**	**79**	**1 990**

Sumber/*Source*: Dinas Perpustakaan dan Kearsipan Kab. Landak/ ***R****egional Library And Archive Agency Of Landak Regency*

diskominfo.landakkab.go.id

Tabel 4.1.15 ***Table***

Jumlah Buku Berdasarkan Klasifikasi DDC di Perpustakaan Kabupaten Landak, 2021
Number of Books by DDC Classification in Library of Landak Region, 2021

Klasifikasi	Jumlah Judul	Jumlah Eksemplar
(1)	(2)	(3)
Karya Umum	534	1 550
Filsafat	404	952
Agama	1 952	6 524
Ilmu-ilmu Sosial	1 151	3 695
Bahasa	306	664
Ilmu-ilmu Murni	685	2 267
Ilmu-ilmu Terapan	1 206	4 7 24
Kesenian dan Olahraga	266	806
Kesusasteraan	1 402	5 474
Sejahtera dan Geografi	399	1 015
Jumlah/*Total* 2021	**8 305**	**27 671**

Sumber/*Source*: Dinas Perpustakaan dan Kearsipan Kab. Landak/ ***R****egional Library And Archive Agency Of Landak Regency*

diskominfo.landakkab.go.id

4.2 KESEHATAN DAN KB
HEALTH AND FAMILY PLANNING

Tabel / *Table* 4.2.1 **Jumlah Desa[1]/Kelurahan Yang Memiliki Sarana Kesehatan Menurut Kecamatan di Kabupaten Landak, 2019–2021**
Number of Villages[1]/Kelurahan Having Health Facilities by Subdistrict in Landak Regency, 2019–2021

Kecamatan *Subdistrict*	Rumah Sakit *Hospital*		
	2019	2020	2021
(1)	(2)	(3)	(4)
1. Sebangki	-	-	-
2. Ngabang	1	1	1
3. Jelimpo	-	-	-
4. Sengah Temila	-	-	-
5. Mandor	-	-	-
6. Menjalin	-	-	-
7. Mempawah Hulu	-	-	-
8. Sompak	-	-	-
9. Menyuke	-	-	-
10. Banyuke Hulu	-	-	-
11. Meranti	-	-	-
12. Kuala Behe	-	-	-
13. Air Besar	-	-	-
Kabupaten Landak	**1**	**1**	**1**

diskominfo.landakkab.go.id

Lanjutan Tabel/*Continued Table* 4.2.1

Kecamatan *Subdistrict*	Rumah Sakit Bersalin *Maternity Hospital*		
	2019	2020	2021
(1)	(5)	(6)	(7)
1. Sebangki	-	-	-
2. Ngabang	-	-	-
3. Jelimpo	-	-	-
4. Sengah Temila	-	-	-
5. Mandor	-		
6. Menjalin	-	-	-
7. Mempawah Hulu	-	-	-
8. Sompak	-	-	-
9. Menyuke	-	-	-
10. Banyuke Hulu	-	-	-
11. Meranti	-	-	-
12. Kuala Behe	-	-	-
13. Air Besar	-	-	-
Kabupaten Landak	**-**	**-**	**-**

diskominfo.landakkab.go.id

Lanjutan Tabel/*Continued Table* 4.2.1

Kecamatan *Subdistrict*	Poliklinik *Polyclinic*		
	2019	2020	2021
(1)	(8)	(9)	(10)
1. Sebangki	-	-	1
2. Ngabang	1	3	11
3. Jelimpo	-	-	1
4. Sengah Temila	-	-	-
5. Mandor	-	-	-
6. Menjalin	-	-	1
7. Mempawah Hulu	-	-	1
8. Sompak	-	-	-
9. Menyuke	-	-	-
10. Banyuke Hulu	-	-	-
11. Meranti	-	-	-
12. Kuala Behe	-	-	3
13. Air Besar	-	-	-
Kabupaten Landak	**1**	**3**	**18**

diskominfo.landakkab.go.id

Lanjutan Tabel/*Continued Table* 4.2.1

Kecamatan *Subdistrict*	Puskesmas *Public Health Center*		
	2019	2020	2021
(1)	(11)	(12)	(13)
1. Sebangki	1	1	1
2. Ngabang	2	2	2
3. Jelimpo	1	1	1
4. Sengah Temila	3	3	3
5. Mandor	1	1	1
6. Menjalin	1	1	1
7. Mempawah Hulu	1	1	1
8. Sompak	1	1	1
9. Menyuke	1	1	1
10. Banyuke Hulu	1	1	1
11. Meranti	1	1	1
12. Kuala Behe	1	1	1
13. Air Besar	1	1	1
Kabupaten Landak	**16**	**16**	**16**

diskominfo.landakkab.go.id

Lanjutan Tabel/*Continued Table* 4.2.1

Kecamatan *Subdistrict*	Puskesmas Pembantu *Subsidiary of Public Health Center*		
	2019	2020	2021
(1)	(14)	(15)	(16)
1. Sebangki	4	4	5
2. Ngabang	12	13	11
3. Jelimpo	7	10	9
4. Sengah Temila	8	8	7
5. Mandor	7	8	7
6. Menjalin	4	5	4
7. Mempawah Hulu	5	6	8
8. Sompak	3	3	3
9. Menyuke	6	6	6
10. Banyuke Hulu	3	3	3
11. Meranti	1	1	2
12. Kuala Behe	4	5	4
13. Air Besar	7	9	8
Kabupaten Landak	**71**	**81**	**77**

diskominfo.landakkab.go.id

Lanjutan Tabel/*Continued Table* 4.2.1

Kecamatan *Subdistrict*	Apotek *Pharmacy*		
	2019	2020	2021
(1)	(17)	(18)	(19)
1. Sebangki	-	-	-
2. Ngabang	4	9	10
3. Jelimpo	-	-	-
4. Sengah Temila	-	-	2
5. Mandor	-	-	-
6. Menjalin	-	-	-
7. Mempawah Hulu	1	1	-
8. Sompak	-	-	-
9. Menyuke	-	-	-
10. Banyuke Hulu	-	-	-
11. Meranti	-	-	-
12. Kuala Behe	-	-	-
13. Air Besar	-	-	-
Kabupaten Landak	**5**	**10**	**12**

diskominfo.landakkab.go.id

Catatan/*Note*: [1] Desa pada tabel ini termasuk Unit Permukiman Transmigrasi (UPT) yang masih dibina oleh kementerian terkait dan nagari di Provinsi Sumatera Barat/*Villages in this table include Transmigration Settlement Unit which is still fostered by the relevant ministries and the nagari in the Province of Sumatera Barat*

Sumber/*Source*: BPS, Pendataan Potensi Desa (Podes)/*BPS-Statistics Indonesia, Village Potential Data Collecting*

Tabel 4.2.2
Table

Jumlah Tenaga Kesehatan Menurut Kecamatan di Kabupaten Landak, 2021
Number of Health Human Resources by Subdistrict in Landak Regency, 2021

Kecamatan *Subdistrict*	Dokter [1] *Doctor [1]*	Dokter Gigi [2] *Dentist [2]*	Perawat *Nurse*	Bidan *Midwife*	Tenaga kefarmasian *Pharmacist*
(1)	(2)	(3)	(4)	(5)	(6)
1. Sebangki	2	0	17	17	1
2. Ngabang	16	2	50	54	2
3. Jelimpo	1	0	22	22	1
4. Sengah Temila	7	0	82	58	6
5. Mandor	1	0	24	21	2
6. Menjalin	1	0	23	17	3
7. Mempawah Hulu	3	1	27	19	1
8. Sompak	2	0	17	11	1
9. Menyuke	1	0	39	24	2
10. Banyuke Hulu	2	1	21	14	2
11. Meranti	2	0	16	14	1
12. Kuala Behe	1	1	16	16	0
13. Air Besar	1	0	33	21	2
Kabupaten Landak	**40**	**5**	**387**	**308**	**24**

diskominfo.landakkab.go.id

Lanjutan Tabel/*Continued Table* 4.2.2

Kecamatan *Subdistrict*	Tenaga Kesehatan Masyarakat *Public Health worker*	Tenaga Kesehatan Lingkungan *Enviromental Health Worker*	Tenaga Gizi *Nutritionist*	Ahli Teknologi Laboratorium Medik *Medical Laboratory Technician*
(1)	(7)	(8)	(9)	(10)
1. Sebangki	3	1	1	1
2. Ngabang	3	4	3	14
3. Jelimpo	1	2	1	1
4. Sengah Temila	5	5	5	4
5. Mandor	4	1	1	1
6. Menjalin	2	1	2	1
7. Mempawah Hulu	3	2	1	1
8. Sompak	2	2	1	-
9. Menyuke	1	1	2	1
10. Banyuke Hulu	2	2	1	1
11. Meranti	1	2	1	1
12. Kuala Behe	-	2	1	-
13. Air Besar	-	1	1	1
Kabupaten Landak	**27**	**26**	**21**	**27**

Catatan/*Note*: [1] Dokter dalam tabel ini termasuk dokter spesialis (selain spesialis gigi) dan dokter umum/*Doctor in this table include medical specialist (exclude dentist specialist) and general practitioner*
[2] Dokter gigi dalam tabel ini termasuk dokter spesialis gigi dan dokter gigi/*Doctor in this table include dentist dan dentist specialist*

Sumber/*Source*: Dinas Kesehatan Kabupaten landak/Health Agency Of Landak Regency

diskominfo.landakkab.go.id

Tabel 4.2.3
Table

Jumlah Rumah Sakit Umum, Rumah Sakit Khusus, Puskesmas, Klinik Pratama, dan Posyandu Menurut Kecamatan di Kabupaten Landak, 2020 dan 2021
Number of General Hospital, Specialized Hospital, Public Health Center, Primary Clinic, and Integrated Health Post by Subdistrict in Ladak Regency, 2020 and 2021

Kecamatan *Subdistrict*	Rumah Sakit Umum *General Hospital*		Rumah Sakit Khusus *Specialized Hospital*	
	2020	2021	2020	2021
(1)	(2)	(3)	(4)	(5)
1. Sebangki	-	-	-	-
2. Ngabang	1	1	-	-
3. Jelimpo	-	-	-	-
4. Sengah Temila	-	-	-	-
5. Mandor	-	-	-	-
6. Menjalin	-	-	-	-
7. Mempawah Hulu	-	-	-	-
8. Sompak	-	-	-	-
9. Menyuke	-	-	-	-
10. Banyuke Hulu	-	-	-	-
11. Meranti	-	-	-	-
12. Kuala Behe	-	-	-	-
13. Air Besar	-	-	-	-
Kabupaten Landak	**1**	**1**	**-**	**-**

diskominfo.landakkab.go.id

Lanjutan Tabel/*Continued Table* 4.2.3

Kecamatan *Subdistrict*	Puskesmas[1] Rawat Inap *Public Health Center[1] with Inpatient Care*		Puskesmas[1] Non Rawat Inap *Public Health Center[1] without Inpatient Care*	
	2020	2021	2020	2021
(1)	(6)	(7)	(8)	(9)
1. Sebangki	1	1	-	-
2. Ngabang	1	1	1	1
3. Jelimpo	1	1	-	-
4. Sengah Temila	3	3	-	-
5. Mandor	1	1	-	-
6. Menjalin	1	1	-	-
7. Mempawah Hulu	1	1	-	-
8. Sompak	1	1	-	-
9. Menyuke	1	1	-	-
10. Banyuke Hulu	1	1	-	-
11. Meranti	1	1	-	-
12. Kuala Behe	1	1	-	-
13. Air Besar	1	1	-	-
Kabupaten Landak	**15**	**15**	**1**	**1**

diskominfo.landakkab.go.id

Lanjutan Tabel/*Continued Table* 4.2.3

Kecamatan *Subdistrict*	Klinik Pratama *Primary Clinic*		Posyandu *Intregrated Health Post*	
	2020	2021	2020	2021
(1)	(10)	(11)	(12)	(13)
1. Sebangki	1	1	33	32
2. Ngabang	12	11	88	89
3. Jelimpo	1	1	54	56
4. Sengah Temila	-	-	97	97
5. Mandor	-	-	44	45
6. Menjalin	1	1	50	51
7. Mempawah Hulu	1	1	78	78
8. Sompak	-	-	22	21
9. Menyuke	-	-	36	36
10. Banyuke Hulu	-	-	21	21
11. Meranti	-	-	17	17
12. Kuala Behe	1	3	28	28
13. Air Besar	1	-	38	38
Kabupaten Landak	**18**	**18**	**606**	**609**

Catatan/*Note*: [1] Puskesmas yang teregistrasi/*Registered Public Health Center*
Sumber/*Source*: Dinas Kesehatan Kabupaten Landak/*Health Agency of Landak Regency*

diskominfo.landakkab.go.id

Tabel / *Table* 4.2.4

Banyaknya Kunjungan Pasien Rawat Jalan Berdasarkan Jenis Pelayanan RSUD Landak, 2021
Number of Outpatient Visit at Landak Regional Public Hospital by Type of Service, 2021

Bulan *Month*	Jenis Pelayanan / Poliklinik / *Service*					
	Penyakit Dalam/ *Internist*	Anak/ *Child*	Bedah	Obgyn	THT	Bedah Mulut
(1)	(2)	(3)	(4)	(5)	(6)	(7)
Januari / *January*	458	43	204	233	-	25
Pebruari / *February*	333	35	221	193	-	42
Maret / *March*	449	26	225	242	-	34
April / *April*	459	52	217	241	-	29
Mei / *May*	325	39	167	170	-	22
Juni / *June*	398	25	178	207	-	11
Juli / *July*	330	34	118	201	-	1
Agustus / *August*	309	20	150	215	-	21
September / *September*	340	50	181	206	-	25
Oktober / *October*	358	35	169	207	-	19
November / *November*	485	56	183	259	-	12
Desember / *December*	363	47	212	210	-	39
Jumlah / *Total*	**4 507**	**462**	**2 225**	**2 584**	**-**	**280**

diskominfo.landakkab.go.id

Lanjutan Tabel/*Continued Table* 4.2.4

Bulan *Month*	Jenis Pelayanan / Poliklinik / *Service*					
	Gigi	Gizi	Mata	Umum	UGD	Jumlah *Total*
(1)	(8)	(9)	(10)	(11)	(12)	(13)
Januari / *January*	39	-	152	183	504	1 741
Pebruari / *February*	23	-	186	66	425	1 524
Maret / *March*	60	-	189	207	495	1 927
April / *April*	63	-	131	106	478	1 776
Mei / *May*	38	-	129	90	502	1 482
Juni / *June*	60	-	188	127	419	1 613
Juli / *July*	49	-	133	214	512	1 592
Agustus / *August*	16	-	106	91	457	1 385
September / *September*	21	-	101	62	334	1 320
Oktober / *October*	48	-	126	97	507	1 566
November / *November*	70	-	205	65	565	1 900
Desember / *December*	66	-	153	137	-	1 227
Jumlah / *Total*	**553**	**-**	**1 799**	**1 445**	**5 198**	**19 053**

Sumber/*Source*: RSUD Landak/*Regional Public Hospital of Landak Regency*

diskominfo.landakkab.go.id

Tabel / *Table* 4.2.5

Banyaknya Kunjungan Rawat Inap Berdasarkan Jenis Perawatan RSUD Landak, 2021
Number of Inpatient Visit at Landak Regional Public Hospital by Type of Service, 2021

Bulan *Month*	Umum / Internis		Bedah		Bidan	
	Masuk *In*	Keluar *Out*	Masuk *In*	Keluar *Out*	Masuk *In*	Keluar *Out*
(1)	(2)	(3)	(4)	(5)	(6)	(7)
Januari / *January*	96	93	77	76	77	77
Pebruari / *February*	100	87	73	73	83	81
Maret / *March*	103	99	87	990	86	84
April / *April*	92	88	81	81	95	93
Mei / *May*	99	103	75	69	83	89
Juni / *June*	103	103	72	69	109	108
Juli / *July*	76	54	65	71	96	95
Agustus / *August*	63	75	48	48	79	80
September / *September*	84	88	34	32	89	87
Oktober / *October*	79	77	75	75	94	97
November / *November*	94	85	63	60	114	110
Desember / *December*	-	-	-	-	-	-
Jumlah / *Total*	**989**	**952**	**750**	**744**	**1 005**	**1 001**

diskominfo.landakkab.go.id

Lanjutan Tabel/*Continued Table* 4.2.5

Bulan *Month*	Anak		Isolasi		ICU	
	Masuk *In*	Keluar *Out*	Masuk *In*	Keluar *Out*	Masuk *In*	Keluar *Out*
(1)	(8)	(9)	(10)	(11)	(12)	(13)
Januari / *January*	36	35	20	20	20	18
Pebruari / *February*	27	27	34	28	19	18
Maret / *March*	27	28	52	27	18	17
April / *April*	37	37	63	53	14	16
Mei / *May*	43	42	56	45	22	20
Juni / *June*	41	41	36	59	8	9
Juli / *July*	37	37	41	50	13	14
Agustus / *August*	41	41	31	38	16	18
September / *September*	37	36	24	32	16	14
Oktober / *October*	55	54	28	28	12	14
November / *November*	58	58	33	34	18	19
Desember / *December*	58	55	7	7	18	16
Jumlah / *Total*	**497**	**491**	**425**	**420**	**194**	**193**

diskominfo.landakkab.go.id

Sumber/*Source*: RSUD Landak/*Regional Public Hospital of Landak Regency*

Tabel / *Table* 4.2.6

Banyaknya Korban Kecelakaan Yang Dirawat di Rumah Sakit Umum Daerah Landak, 2021
Number of Accident Victims Treated at Landak Regional Public Hospital, 2021

Bulan *Month*		Laki-laki *Male*	Perempuan *Female*	Jumlah *Total*	Dipindahkan ke Rumah Sakit Lain / *Moved to Other Hospital*
(1)		(2)	(3)	(4)	(5)
Januari / *January*		19	8	27	-
Pebruari / *February*		11	7	18	-
Maret / *March*		13	4	17	-
April / *April*		21	3	24	-
Mei / *May*		5	4	9	-
Juni / *June*		11	3	14	-
Juli / *July*		17	4	21	-
Agustus / *August*		12	9	21	-
September / *September*		15	7	22	-
Oktober / *October*		18	8	26	-
November / *November*		13	15	28	-
Desember / *December*		13	4	17	-
Jumlah / *Total*	**2021**	**168**	**76**	**244**	**-**
	2020	**278**	**115**	**393**	**...**
	2019	**516**	**261**	**777**	**36**

Sumber/*Source*: RSUD Landak/*Regional Public Hospital of Landak Regency*

diskominfo.landakkab.go.id

Tabel / *Table* 4.2.7

Jumlah Bayi Lahir di Rumah Sakit Umum Daerah Landak, 2021
Number of Infants Born at Landak Regional Public Hospital, 2021

Bulan *Month*		Laki-laki *Male*	Perempuan *Female*	Jumlah *Total*
(1)		(2)	(3)	(4)
Januari / *January*		12	14	26
Pebruari / *February*		27	17	44
Maret / *March*		23	13	36
April / *April*		29	20	49
Mei / *May*		29	26	55
Juni / *June*		26	24	50
Juli / *July*		22	31	53
Agustus / *August*		22	19	41
September / *September*		17	26	43
Oktober / *October*		27	18	45
November / *November*		21	38	59
Desember / *December*		25	29	54
Jumlah / *Total*	**2021**	**290**	**275**	**565**
	2020	**369**	**331**	**700**
	2019	**598**	**538**	**1 136**

Sumber/*Source*: RSUD Landak/*Regional Public Hospital of Landak Regency*

diskominfo.landakkab.go.id

Tabel / *Table* 4.2.8 **Sepuluh Angka Kesakitan Penyakit Utama Rawat Jalan di RSUD Landak, 2021**
The Ten Major Desease of Outpatient at Landak Regional Public Hospital, 2021

Jenis Penyakit *Type of Desease*	Laki-laki *Male*	Perempuan *Female*	Jumlah *Total*
(1)	(2)	(3)	(4)
DM TIPE II	472	524	996
TB PARU	246	123	369
FEBRIS	29	23	52
KATARAK	234	185	419
VL	267	140	407
CHF	99	78	177
DYSPEPSIA	222	221	443
IDH	124	127	251
HIV	99	68	167
GEA	98	71	169

Sumber/*Source*: RSUD Landak/*Regional Public Hospital of Landak Regency*

diskominfo.landakkab.go.id

Tabel / *Table* 4.2.9

Sepuluh Angka Kesakitan Penyakit Utama Rawat Inap di RSUD Landak, 2021
The Ten Major Desease of Inpatient at Landak General Hospital, 2021

Jenis Penyakit *Type of Desease*	Laki-laki *Male*	Perempuan *Female*	Jumlah *Total*
(1)	(2)	(3)	(4)
DM Tipe II	21	38	59
Anemia Gravis	60	34	94
Bronchopneumonia	47	40	87
GEA	67	52	119
pneumonia	47	40	87
TB Paru	6	5	11
CHF	2	1	3
Viral Infection	252	242	494
Bacterial Infection	49	41	90
DHF	49	41	90

Sumber/*Source*: RSUD Landak/*Regional Public Hospital of Landak Regency*

diskominfo.landakkab.go.id

Tabel / *Table* 4.2.10 **Jumlah Pelayanan Laboratorium di RSUD Landak, 2021**
Number of Laboratorium Examination at Landak Regional Public Hospital, 2021

Pelayanan Laboratorium *Laboratorium Examination*	Sederhana *Simple*	Sedang *Medium*	Canggih *Advance*	Jumlah *Total*
(1)	(2)	(3)	(4)	(5)
1. Kimia	-	-	25	25
2. Gula Darah	-	1	1	2
3. Hermatologi	2	-	3	5
4. Serologi	-	10	-	10
5. Bakteriologi	-	1	1	2
6. Golongan darah	1	-	-	1
7. Malaria	1	-	-	1
8. Urine lengkap	-	8	-	8
9. Protein lengkap	-	1	-	1
10. Tinja	1	-	-	1
11. Rheumatoid faktor	-	1	-	1
12. DIFF Count	1	-	-	1
13. IGG/IGD dengue	-	-	-	-
14. BT/CT	1	1	-	2
15. LED	1	-	-	1
16. HBSAG / Anti HBSAG	-	1	-	1
17. Immunologi	-	10	-	10
18. HCG Test	-	1	-	1
Jumlah / *Total*	**8**	**35**	**30**	**73**

Sumber/*Source*: RSUD Landak/*Regional Public Hospital of Landak Regency*

diskominfo.landakkab.go.id

Tabel / *Table* 4.2.11 **Jumlah Apotik Di Kabupaten Landak,2021**
Number of Pharmacies in Landak Regency, 2021

Kecamatan *Subdistrict*	Apotik *Pharmachy*	Toko Obat *Drugstore*	Jumlah *Total*
(1)	(2)	(3)	(4)
1. Sebangki	-	-	-
2. Ngabang	10	10	20
3. Jelimpo	-	1	1
4. Sengah Temila	2	-	2
5. Mandor	-	-	-
6. Menjalin	-	-	
7. Mempawah Hulu	-	1	1
8. Sompak	-	-	-
9. Menyuke	-	1	1
10. Banyuke Hulu	-	-	-
11. Meranti	-	-	-
12. Kuala Behe	-	-	-
13. Air Besar	-	-	-
Kabupaten Landak 2021	**12**	**13**	**25**
2020	**9**	**14**	**23**
2019	**8**	**12**	**20**

Sumber/*Source*: Dinas Kesehatan Kabupaten Landak/*Health Agency of Landak Regency*

diskominfo.landakkab.go.id

Tabel / *Table* 4.2.12 **Banyaknya Bayi Yang Lahir Hidup dan Lahir Mati Puskesmas Di Kabupaten Landak, 2021**
Number of Infants Born Alive and Dead at Public Health Center in Landak Regency, 2021

Kecamatan *Subdistrict*		Lahir Hidup *Born Alive*	Lahir Mati *Born Dead*
(1)		(2)	(3)
1. Sebangki		283	6
2. Ngabang		1.143	2
3. Jelimpo		374	6
4. Sengah Temila		958	17
5. Mandor		556	13
6. Menjalin		373	4
7. Mempawah Hulu		640	4
8. Sompak		253	2
9. Menyuke		394	6
10. Banyuke Hulu		212	2
11. Meranti		122	-
12. Kuala Behe		223	1
13. Air Besar		328	3
Kabupaten Landak	**2021**	**5.859**	**66**
	2020	**6 005**	**66**

Sumber/*Source*: Dinas Kesehatan Kabupaten Landak/*Health Agency of Landak Regency*

diskominfo.landakkab.go.id

Tabel / *Table* 4.2.13 **Banyaknya Kematian Ibu, Bayi Lahir Mati, dan Kematian Neonatal Yang Ditangani Puskesmas di Kabupaten Landak, 2021**
Number of Maternal Deaths, Infant Born Death and Neonatal Death Treated by Public Health Center at Landak Regency , 2021

Kecamatan *Subdistrict*	Kematian Ibu *Maternal Mortality*	Bayi Lahir Mati *Baby Death Birth*	Kematian Neonatal *Neonatal Mortality*
(1)	(2)	(3)	(4)
1. Sebangki	0	6	2
2. Ngabang	1	2	2
3. Jelimpo	1	6	0
4. Sengah Temila	5	17	6
5. Mandor	0	13	4
6. Menjalin	0	4	5
7. Mempawah Hulu	0	4	0
8. Sompak	0	2	2
9. Menyuke	0	6	2
10. Banyuke Hulu	0	2	0
11. Meranti	0	0	0
12. Kuala Behe	0	1	1
13. Air Besar	0	3	1
Kabupaten Landak 2021	**7**	66	25

Sumber/*Source*: Dinas Kesehatan Kabupaten Landak/*Health Agency of Landak Regency*

diskominfo.landakkab.go.id

Tabel 4.2.14 / ***Table***

Gambaran Penderita HIV-AIDS Kabupaten Landak,2020
Description of HIV-AIDS Patients in Landak Regency, 2021

Kecamatan *Subdistrict*	*Screening* dan Konseling		Jumlah Penderita HIV (+)/ AIDS	
	Laki-laki *Male*	Perempuan *Female*	Laki-laki *Male*	Perempuan *Female*
(1)	(2)	(3)	(4)	(5)
1. Sebangki	82	257	1	-
2. Ngabang	60	757	5	3
3. Jelimpo	2	162	1	-
4. Sengah Temila	158	908	2	-
5. Mandor	34	526	1	1
6. Menjalin	8	329	-	-
7. Mempawah Hulu	3	490	1	1
8. Sompak	55	362	-	-
9. Menyuke	81	540	3	2
10. Banyuke Hulu	70	121	-	-
11. Meranti	12	97	-	-
12. Kuala Behe	1	332	-	-
13. Air Besar	43	322	1	1
Kabupaten Landak 2021	**609**	**5.203**	**15**	**8**

Sumber/*Source*: Dinas Kesehatan Kabupaten Landak/*Health Agency of Landak Regency*

diskominfo.landakkab.go.id

Tabel / *Table* 4.2.15

Banyaknya Balita Di Kabupaten Landak Menurut Status Gizi dan Kecamatan,2021
Number of Toddlers in Landak Regency by Status of Nutrition and District, 2021

Kecamatan *Subdistrict*	Gizi Buruk *Malnutrition*	Gizi Kurang *Less Nutrition*	Gizi Cukup *Adequate Nutrition*	Gizi Lebih *Over Nutrition*	Jumlah *Total*
(1)	(2)	(3)	(4)	(5)	(6)
1. Sebangki	48	91	695	92	926
2. Ngabang	157	354	1.869	237	2.617
3. Jelimpo	2	56	1.549	124	1.731
4. Sengah Temila	169	426	2.828	237	3.660
5. Mandor	33	211	1.681	133	2.058
6. Menjalin	40	96	1.148	156	1.440
7. Mempawah Hulu	122	301	1.348	112	1.883
8. Sompak	64	130	607	74	875
9. Menyuke	53	191	1.291	127	1.662
10. Banyuke Hulu	50	154	580	52	836
11. Meranti	11	43	437	30	521
12. Kuala Behe	38	95	763	123	1.019
13. Air Besar	46	125	1.200	35	1.406
Kabupaten Landak 2021	**833**	**2.273**	**15.996**	**1.532**	**20.634**

Sumber/*Source*: Dinas Kesehatan Kabupaten Landak/*Health Agency of Landak Regency*

diskominfo.landakkab.go.id

Tabel 4.2.16 ***Table***

10 Besar Penyakit Di Kabupaten Landak Berdasarkan Data Kunjungan Ke Puskesmas, 2021
Top 10 Diseases in Landak regency Based on Data visits to Public Health Centers, 2021

Jenis Penyakit *Type of Disease*	Jumlah Kasus *Total of Cases*
(1)	(2)
ISPA	16 581
Hipertensi	11 920
Penyakit pada sistem otot dan jaringan pengikat(penyakit tulang belulang, radang sendi termasuk reumatik)	11 343
Penyakit kulit alergi	8 093
DISPEPSIA	7 137
Gastritis	5 768
Diare	4 259
Penyakit Kulit Infeksi	3 970
Mialgia	3 624

Sumber/*Source*: Dinas Kesehatan Kabupaten Landak/*Health Agency of Landak Regency*

diskominfo.landakkab.go.id

Tabel 4.2.17 ***Table***

Indikator Kesehatan Reproduksi di Kabupaten Landak, 2019 -2021
Reproductive Health Indicators in Landak Regency, 2019 - 2021

Indikator *Indicator*	2019	2020	2021
(1)	(2)	(3)	(4)
Persentase Puskesmas yang memberikan paling sedikit tiga pelayanan kesehatan reproduksi terpadu	100,00	100,00	100,00
Persentase Puskesmas yg memberikan pelayanan kesehatan mengenai kehamilan, persalinan dan perawatan ibu setelah persalinan	100,00	100,00	100,00
Persentase Puskesmas yg memberikan pelayanan reproduksi remaja	100,00	100,00	100,00
Persentase kelahiran yg dibantu oleh tenaga kesehatan yg terlatih	82,3	79,1	83,0
Persentase Puskesmas yg memajang sekurang-kurangnya satu jenis materi KIE mengenai kesehatan reproduksi terhadap seluruh Puskesmas	100,00	100,00	100,00
Persentase Puskesmas yg mempunyai sekurang-kurangnya satu staf yg terlatih dalam bidang KIE, terhadap seluruh Puskesmas	100,00	-	100,00
Banyaknya kebijakan tertulis yang berkaitan dengan masalah kesehatan reproduksi	-	-	1
Banyaknya Organisasi Non Pemerintah (Non Goverment Organization/NGO) yg terlibat dalam program advokasi kesehatan reproduksi	-	-	-
Jumlah Puskesmas yg mempunyai dokter yg terlatih dalam pelayanan vasektomi (bersertifikat)	-	-	-
Jumlah kelahiran yang terjadi di Puskesmas	6 172	5 897	5 628
Jumlah RS yang melakukan bedah Caesar	1	1	1

Sumber/*Source*: Dinas Kesehatan Kabupaten Landak/*Health Agency of Landak Regency*

diskominfo.landakkab.go.id

Tabel / *Table* 4.2.18 **Jumlah Posyandu Menurut Kecamatan Di Kabupaten Landak, 2021**
Number of Posyandu by District in Landak Regency, 2021

Kecamatan *Subdistrict*	Posyandu Aktif *Active Posyandu*	Yang Melapor *The Report*	Jumlah Total
(1)	(2)	(3)	(4)
1. Sebangki	32	32	16
2. Ngabang	89	89	10
3. Jelimpo	56	56	5
4. Sengah Temila	97	97	0
5. Mandor	45	45	1
6. Menjalin	51	51	25
7. Mempawah Hulu	78	78	78
8. Sompak	21	21	0
9. Menyuke	36	36	31
10. Banyuke Hulu	21	21	0
11. Meranti	17	17	0
12. Kuala Behe	28	28	0
13. Air Besar	38	38	0
Kabupaten Landak 2021	**609**	**609**	166

diskominfo.landakkab.go.id

Catatan/Note: Posyandu Aktif setara Posyandu Purnama + Mandiri
Sumber/*Source*: Dinas Kesehatan Kabupaten Landak/*Health Agency of Landak Regency*

Tabel / *Table* 4.2.19

Jumlah Kunjungan Pasien Pada Puskesmas Di Kabupaten Landak, 2021
Number of Patient Visited at Public Health Center in Landak Regency, 2021

Kecamatan *Subdistrict*	Rawat Jalan *General Outpatient*	Rawat Jalan Gigi[1] *Dental Outpatient*	Lainnya (termasuk Gakin) *Others*	Jumlah *Total*
(1)	(2)	(3)	(4)	(5)
1. Sebangki	2.164	0	183	2.347
2. Ngabang	98.490	0	218	98.708
3. Jelimpo	13.246	0	359	13.605
4. Sengah Temila	19.613	0	1.147	20.760
5. Mandor	5.867	0	730	6.597
6. Menjalin	39.397	0	260	39.657
7. Mempawah Hulu	18.101	0	585	18.686
8. Sompak	14.108	0	631	14.739
9. Menyuke	4.774	0	398	5.172
10. Banyuke Hulu	6.756	0	336	7.092
11. Meranti	4.577	0	176	4.753
12. Kuala Behe	11.468	0	167	11.635
13. Air Besar	8.733	0	60	8.793
Kabupaten Landak 2021	**247.294**	**-**	**5.250**	**252.544**
2020	**258 266**	**...**	**7 134**	**265 400**

Catatan/Note: [1]Data rawat jalan gigi tercatat pada data lainnya
Sumber/*Source*: Dinas Kesehatan Kabupaten Landak/*Health Agency of Landak Regency*

diskominfo.landakkab.go.id

Tabel / *Table* 4.2.20 **Jumlah Peserta KB Aktif Menurut Metode Kontrasepsi di Kabupaten Landak, 2021**
Number of Active Birth Control Acceptor by Contraceptive Methods in Landak Regency, 2021

Kecamatan *Subdistrict*		PUS / *Fertile Age Couple*	Mix Kontrasepsi / *Mix Contaceptive*			
			IUD	PIL / *Pill*	Kondom *Condom*	Suntikan *Injection*
(1)		(2)	(3)	(4)	(5)	(6)
1. Sebangki		4 716	5	1 423	24	2 001
2. Ngabang		17 928	249	6 409	158	5 072
3. Jelimpo		6 063	47	1 870	80	1 998
4. Sengah Temila		12 411	70	2 943	157	4 792
5. Mandor		6 448	20	2 265	69	2 176
6. Menjalin		3 899	36	821	21	855
7. Mempawah Hulu		7 117	343	2 039	142	2 108
8. Sompak		2 728	24	662	26	961
9. Menyuke		7 156	775	1 837	10	2 478
10. Banyuke Hulu		2 607	80	574	29	748
11. Meranti		2 243	-	280	2	1 107
12. Kuala Behe		3 151	47	899	136	1 006
13. Air Besar		5 746	118	1 587	63	2 097
Kabupaten Landak	**2021**	**82 213**	**1 814**	**23 609**	**917**	**27 399**
	2020	**75 343**	**1 769**	**23 279**	**822**	**29 130**
	2019	**71 238**	**2 213**	**23 973**	**751**	**25 321**

diskominfo.landakkab.go.id

Lanjutan Tabel/*Continued Table* 4.2.20

Kecamatan *Subdistrict*	Mix Kontrasepsi / *Mix Contaceptive*				Jumlah *Total*	Persentase PA/PUS
	Implant	MOW	MOP	Lainnya *Other*		
(1)	(7)	(8)	(9)	(10)	(11)	(12)
1. Sebangki	51	8	-	-	3 512	74,47
2. Ngabang	424	181	42	-	12 535	69,92
3. Jelimpo	136	4	2	-	4 137	68,23
4. Sengah Temila	62	180	62	-	8 266	66,60
5. Mandor	162	50	2	-	4 744	73,57
6. Menjalin	750	79	140	-	2 702	69,30
7. Mempawah Hulu	584	94	10	-	5 320	74,75
8. Sompak	191	20	3	-	1 887	69,17
9. Menyuke	302	43	52	-	5 497	76,82
10. Banyuke Hulu	181	39	-	-	1 651	63,33
11. Meranti	40	5	-	-	1 434	63,93
12. Kuala Behe	180	2	80	-	2 350	74,58
13. Air Besar	190	27	-	-	4 082	71,04
Kabupaten Landak 2021	**3 253**	**732**	**393**	**-**	**58 117**	**70,69**
2020	**2 998**	**722**	**312**	**-**	**59 032**	**78,35**
2019	**2 921**	**1 821**	**387**	**-**	**57 387**	**80,56**

Sumber/*Source*: Dinas Sosial, Pengendalian Penduduk, Keluarga Berencana, Pemberdayaan Perempuan, dan Perlindungan Anak Kabupaten Landak

diskominfo.landakkab.go.id

Tabel / *Table* 4.2.21 **Jumlah Peserta KB Baru Menurut Metode Kontrasepsi di Kabupaten Landak, 2021**
Number of New Birth Control Acceptor by Contraceptive Methods in Landak Regency, 2021

Kecamatan *Subdistrict*		PPM	Mix Kontrasepsi / *Mix Contaceptive*			
			IUD	PIL / *Pill*	Kondom *Condom*	Suntikan *Injection*
(1)		(2)	(3)	(4)	(5)	(6)
1. Sebangki		294	-	109	8	98
2. Ngabang		2 210	5	705	49	805
3. Jelimpo		665	-	241	6	236
4. Sengah Temila		1 994	-	695	1	737
5. Mandor		778	5	260	11	302
6. Menjalin		522	-	172	12	175
7. Mempawah Hulu		1 227	8	341	46	445
8. Sompak		301	-	94	9	98
9. Menyuke		731	-	250	9	271
10. Banyuke Hulu		303	1	94	6	101
11. Meranti		278	-	105	4	81
12. Kuala Behe		367	-	111	14	136
13. Air Besar		543	-	184	2	200
Kabupaten Landak	**2021**	**10 213**	**19**	**3 361**	**117**	**3 685**
	2020	**13.419**	**23**	**4.701**	**186**	**5.133**
	2019	**10 244**	**12**	**4 160**	**89**	**4 552**

diskominfo.landakkab.go.id

Lanjutan Tabel/*Continued Table* 4.2.21

Kecamatan *Subdistrict*	Mix Kontrasepsi / *Mix Contaceptive*				Jumlah *Total*	Persentase PA/PUS
	Implant	MOW	MOP	Lainnya *Other*		
(1)	(7)	(8)	(9)	(10)	(11)	(11)
1. Sebangki	4	-	-	-	219	74,49
2. Ngabang	32	4	-	-	1 600	72,40
3. Jelimpo	-	-	-	-	483	72,63
4. Sengah Temila	1	-	-	-	1 434	71,92
5. Mandor	9	2	-	-	589	75,71
6. Menjalin	24	-	-	-	383	73,37
7. Mempawah Hulu	63	1	-	-	904	73,68
8. Sompak	-	-	-	-	201	66.78
9. Menyuke	-	-	-	-	530	72,50
10. Banyuke Hulu	2	-	-	-	204	67,33
11. Meranti	-	-	-	-	190	68,35
12. Kuala Behe	-	-	-	-	261	71,12
13. Air Besar	2	-	-	-	388	71,45
Kabupaten Landak 2021	**137**	**7**	-	-	**7 386**	**72,32**
2020	**115**	**15**	-	-	**10 173**	**75,81**
2019	**314**	**27**	-	-	**9 154**	**89,36**

Sumber/*Source*: Dinas Sosial, Pengendalian Penduduk, Keluarga Berencana, Pemberdayaan Perempuan, dan Perlindungan Anak Kabupaten Landak

diskominfo.landakkab.go.id

Tabel 4.2.22 / ***Table***

Banyaknya Peserta KB Lestari di Kabupaten Landak, 2021
Number of Eternal Birth Control Acceptor by Years Group in Landak Regency, 2021

Kecamatan *Subdistrict*	5 Tahun *5 Years*	10 Tahun *10 Years*	16 Tahun *16 Years*
(1)	(2)	(3)	(4)
1. Sebangki	231	183	138
2. Ngabang	37	492	401
3. Jelimpo	52	47	89
4. Sengah Temila	971	431	194
5. Mandor	555	312	113
6. Menjalin	581	407	108
7. Mempawah Hulu	682	397	191
8. Sompak	58	56	103
9. Menyuke	552	160	172
10. Banyuke Hulu	104	93	23
11. Meranti	139	421	164
12. Kuala Behe	136	156	93
13. Air Besar	377	373	107
Kabupaten Landak 2021	**4 475**	**3 528**	**1 896**
2020	**5.542**	**3.360**	**1.807**
2019	**5.459**	**3.195**	**1.724**

Sumber/*Source*: Dinas Sosial, Pengendalian Penduduk, Keluarga Berencana, Pemberdayaan Perempuan, dan Perlindungan Anak Kabupaten Landak

diskominfo.landakkab.go.id

Tabel / *Table* 4.2.23

Jumlah Sarana Kesehatan KB Nasional Menurut Jenisnya di Kabupaten Landak, 2021
Number of Eternal Birth Control Acceptor by Years Group in Landak Regency, 2021

Kecamatan *Subdistrict*	KKB	PPKBD	Sub. PPKBD
(1)	(2)	(3)	(4)
1. Sebangki	9	5	27
2. Ngabang	27	19	19
3. Jelimpo	8	12	53
4. Sengah Temila	2	14	71
5. Mandor	26	17	58
6. Menjalin	3	8	52
7. Mempawah Hulu	20	19	78
8. Sompak	5	7	23
9. Menyuke	3	16	86
10. Banyuke Hulu	8	7	40
11. Meranti	1	6	37
12. Kuala Behe	9	10	41
13. Air Besar	4	16	48
Kabupaten Landak 2021	**125**	**156**	**633**
2020	**93**	**156**	**633**
2019	**24**	**156**	**714**

Sumber/*Source*: Dinas Sosial, Pengendalian Penduduk, Keluarga Berencana, Pemberdayaan Perempuan, dan Perlindungan Anak Kabupaten Landak

diskominfo.landakkab.go.id

Tabel / *Table* 4.2.24 **Jumlah Keluarga Menurut Kecamatan dan Pentahapan Keluarga Sejahtera, 2021**
Number of Families by District and Family Welfare Phasing, 2021

Kecamatan *Subdistrict*	Pra Sejahtera *Pre Prosperous*	KS I *1'st Prosperous*	KS II *2'nd Prosperous*
(1)	(2)	(3)	(4)
1. Sebangki	1 213	1 176	992
2. Ngabang	606	8 901	6 506
3. Jelimpo	429	2 469	3 693
4. Sengah Temila	2 626	4 401	4 090
5. Mandor	1 098	2 706	2 944
6. Menjalin	148	2 659	511
7. Mempawah Hulu	692	3 838	2 086
8. Sompak	1 091	1 219	918
9. Menyuke	148	2 162	3 614
10. Banyuke Hulu	464	780	768
11. Meranti	69	1 381	534
12. Kuala Behe	98	1 787	1 350
13. Air Besar	860	1 842	2 163
Kabupaten Landak 2021	**9 542**	**35 321**	**30 169**
2020	**9 542**	**35.321**	**30.169**
2019	**9 542**	**35 321**	**30 169**

diskominfo.landakkab.go.id

Lanjutan Tabel/*Continued Table* 4.2.24

Kecamatan *Subdistrict*	KS III *3'rd Prosperous*	KS III + *3'rd + Prosperous*	Jumlah *Total*
(1)	(5)	(6)	(7)
1. Sebangki	461	187	4 029
2. Ngabang	2 065	1 006	19 084
3. Jelimpo	78	25	6 694
4. Sengah Temila	2 276	1 051	14 444
5. Mandor	445	256	7 449
6. Menjalin	1 306	314	4 938
7. Mempawah Hulu	808	332	7 756
8. Sompak	216	170	3 614
9. Menyuke	424	121	6 469
10. Banyuke Hulu	148	121	2 287
11. Meranti	235	113	2 332
12. Kuala Behe	492	177	3 904
13. Air Besar	923	229	6 017
Kabupaten Landak 2021	**9 877**	**4 108**	**89 017**
2020	**9 877**	**4 108**	**89 017**
2019	**9 877**	**4 108**	**89 017**

Sumber/*Source*: Dinas Sosial, Pengendalian Penduduk, Keluarga Berencana, Pemberdayaan Perempuan, dan Perlindungan Anak Kabupaten Landak

diskominfo.landakkab.go.id

4.3 AGAMA DAN SOSIAL LAINNYA
RELIGION AND OTHER SOCIAL AFFAIRS

Tabel / *Table* 4.3.1 **Jumlah Penduduk Menurut Kecamatan dan Agama yang Dianut di Kabupaten Landak, 2021**
Population by Subdistrict and Religion in Landak Regency/, 2021

Kecamatan *Subdistrict*	Islam	Protestan *Protestant*	Katolik *Catholic*	Hindu	Budha *Buddha*	Lainnya *Others*
(1)	(2)	(3)	(4)	(5)	(6)	(7)
1. Sebangki	9 516	2 939	6 881	1	87	8
2. Ngabang	23 776	22 529	30 198	32	1 584	190
3. Jelimpo	2 146	10 622	16 108	-	34	-
4. Sengah Temila	5 267	18 298	41 226	5	431	4
5. Mandor	6 881	9 136	18 027	-	93	1
6. Menjalin	1 756	5 943	15 593	-	32	-
7. Mempawah Hulu	3 034	12 609	25 304	4	52	2
8. Sompak	545	4 072	12 203	-	6	1
9. Menyuke	2 389	10 437	18 443	1	18	-
10. Banyuke Hulu	816	3 768	9 416	5	8	-
11. Meranti	757	4 949	4 819	-	-	-
12. Kuala Behe	3 437	6 323	7 264	-	10	-
13. Air Besar	4 444	9 055	11 564	-	12	4
Kabupaten Landak	**64 764**	**120 680**				

umber/*Source*: Kementerian Agama Kabupaten Landak/*Landak Regency Ministry of Religious Affairs*

diskominfo.landakkab.go.id

Tabel / *Table* 4.3.2

Jumlah Tempat Peribadatan Menurut Kecamatan di Kabupaten Landak, 2021
Number of Places of Worship by Subdistrict in Landak Regency, 2021

Kecamatan *Subdistrict*	Masjid *Mosque*	Mushola *Pray Room*	Gereja Protestan *Protestant Church*	Gereja Katholik *Catholic Church*	Pura *Pure*	Kapel *Chapel*	Vihara
(1)	(2)	(3)	(4)	(5)	(6)	(7)	(8)
1. Sebangki	29	11	26	15	-	4	1
2. Ngabang	37	28	182	53	-	9	4
3. Jelimpo	7	0	48	56	-	7	-
4. Sengah Temila	12	4	151	82	-	7	6
5. Mandor	12	6	96	43	-	6	-
6. Menjalin	4	3	59	65	-	5	-
7. Mempawah Hulu	6	6	104	41	-	5	1
8. Sompak	2	0	30	22	-	7	-
9. Menyuke	4	2	114	61	-	2	-
10. Banyuke Hulu	2	1	30	28	-	3	-
11. Meranti	2	1	66	20	-	5	-
12. Kuala Behe	8	4	47	26	-	3	-
13. Air Besar	9	2	56	39	-	7	-
Kabupaten Landak	**134**	**68**	**1009**	**551**	**-**	**70**	**12**

umber/*Source*: Kementerian Agama Kabupaten Landak/*Landak Regency Ministry of Religious Affairs*

diskominfo.landakkab.go.id

Tabel / *Table* 4.3.3

Jumlah Desa[1]/Kelurahan yang Mengalami Bencana Alam[2] Menurut Kecamatan di Kabupaten Landak, 2014–2021
Number of Villages[1]/Kelurahan that Had Natural Disaster[2] by Subdistrict in Landak Regency, 2014–2021

Kecamatan *Subdistrict*	Banjir/*Flood*		
	2014	2018	2021
(1)	(2)	(3)	(4)
1. Sebangki	-	4	5
2. Ngabang	1	12	14
3. Jelimpo	-	8	6
4. Sengah Temila	-	4	2
5. Mandor	-	5	12
6. Menjalin	1	4	4
7. Mempawah Hulu	1	8	5
8. Sompak	-	2	7
9. Menyuke	2	13	7
10. Banyuke Hulu	-	5	5
11. Meranti	-	3	4
12. Kuala Behe	-	9	10
13. Air Besar	-	11	10
Kabupaten Landak	**5**	**88**	**91**

diskominfo.landakkab.go.id

Lanjutan Tabel/*Continued Table* 4.3.3

Kecamatan *Subdistrict*	Gempa Bumi/*Earthquake*		
	2019	2020	2021
(1)	(5)	(6)	(7)
1. Sebangki	-	-	-
2. Ngabang	-	-	-
3. Jelimpo	-	-	-
4. Sengah Temila	-	-	-
5. Mandor	-	-	-
6. Menjalin	-	-	-
7. Mempawah Hulu	-	-	-
8. Sompak	-	-	-
9. Menyuke	-	-	-
10. Banyuke Hulu	-	-	-
11. Meranti	-	-	-
12. Kuala Behe	-	-	-
13. Air Besar	-	-	-
Kabupaten Landak	**-**	**-**	**-**

diskominfo.landakkab.go.id

Lanjutan Tabel/*Continued Table* 4.3.3

Kecamatan *Subdistrict*	Tanah Longsor/*Landslide*		
	2014	2018	2021
(1)	(8)	(9)	(10)
1. Sebangki	-	-	-
2. Ngabang	-	1	1
3. Jelimpo	-	2	-
4. Sengah Temila	-	1	-
5. Mandor	-	-	-
6. Menjalin	-	-	-
7. Mempawah Hulu	-	-	-
8. Sompak	1	-	1
9. Menyuke	-	3	1
10. Banyuke Hulu	-	3	2
11. Meranti	-	-	3
12. Kuala Behe	-	1	2
13. Air Besar	-	1	-
Kabupaten Landak	**1**	**12**	**10**

diskominfo.landakkab.go.id

Catatan/*Note*: [1]Desa pada tabel ini termasuk Unit Permukiman Transmigrasi (UPT) yang masih dibina oleh kementerian terkait dan nagari di Provinsi Sumatera Barat/*Villages in this table are included in Transmigration Settlement Unit which is still fostered by the relevant ministries and the nagari in the Province of Sumatera Barat*

[2]Kejadian dalam setahun sebelum tahun pencacahan/*Occured during the last one year before the enumeration years*

Sumber/*Source*: BPS, Pendataan Potensi Desa (Podes)/*BPS-Statistics Indonesia, Village Potential Data Collecting*

Tabel / *Table* 4.3.4

Jumlah Bencana Yang Terjadi di Kabupaten Landak Menurut Jenis Bencana,2021
Number of Disaster Happened in Landak Regency by Type Disaster 2021

Kecamatan *Subdistrict*	Banjir *Flood*	Tanah Longsor *Landslide*	Kebakaran Bangunan *Building Fire*	Kebakaran Lahan *Land Fire*	Angin Puting Beliung *Tornado*
(1)	(2)	(3)	(4)	(5)	(6)
1. Sebangki	2	-	-	-	-
2. Ngabang	17	-	5	2	3
3. Jelimpo	1	-	3	-	-
4. Sengah Temila	10	2	-	1	1
5. Mandor	6	-	1	2	3
6. Menjalin	2	-	-	-	1
7. Mempawah Hulu	-	1	-	-	1
8. Sompak	-	-	-	-	-
9. Menyuke	5	-	4	-	-
10. Banyuke Hulu	1	1	-	-	-
11. Meranti	2	-	-	-	-
12. Kuala Behe	10	1	-	-	-
13. Air Besar	13	-	-	-	-
Kabupaten Landak	**69**	**5**	**13**	**5**	**9**

Sumber/*Source*: Badan Penanggulangan Bencana Daerah Kab.Landak

diskominfo.landakkab.go.id

Tabel 4.3.5
Table

Banyaknya Pemuka Agama Di Kabupaten Landak, 2021
Number of Religious Leaders in Landak Regency, 2021

Kecamatan *Subdistrict*	Mubaligh *Mubaligh*	Khatib *Khateeb*	Penyuluh Agama *Instructor of Religion*	Pendeta *Priest*	Pastor *Pastor*
(1)	(2)	(3)	(4)	(5)	(6)
1. Sebangki	28	70	10	10	-
2. Ngabang	16	105	42	120	6
3. Jelimpo	4	13	16	26	3
4. Sengah Temila	10	34	26	77	3
5. Mandor	15	37	10	41	2
6. Menjalin	5	10	7	30	2
7. Mempawah Hulu	9	25	13	43	2
8. Sompak	3	5	7	4	2
9. Menyuke	3	17	24	59	3
10. Banyuke Hulu	2	7	8	14	3
11. Meranti	2	6	7	31	1
12. Kuala Behe	9	27	9	27	-
13. Air Besar	12	26	11	37	3
Kabupaten Landak	**118**	**382**	**190**	**519**	**30**

Sumber/*Source*: Kementerian Agama Kabupaten Landak/*Landak Regency Ministry of Religious Affairs*

diskominfo.landakkab.go.id

Tabel 4.3.6 / ***Table***

Banyaknya Penerimaan Zakat di Kabupaten Landak, 2021
Number of Zakat Revenue in Landak Regency, 2021

Kecamatan *Subdistrict*	Jumlah Muzakki	Zakat Fitrah		Zakat Maal
		Uang *Money (Rp)*	Beras *Rice (kg)*	
(1)	(2)	(3)	(4)	(5)
1. Sebangki	1 627	-	4 068	15 450 000
2. Ngabang	4 199	52 170 250	4 119	47 627 500
3. Jelimpo	-	-	-	-
4. Sengah Temila	3 897	24 175 000	2 359	14 830 000
5. Mandor	1 951	32 401 000	2 972	28 800 000
6. Menjalin	1 135	10 080 000	1 700	-
7. Mempawah Hulu	2 296	22 797 000	2 061	3 000 000
8. Sompak	-	-	-	-
9. Menyuke	1 095	16 028 000	1 548	8 650 000
10. Banyuke Hulu	-	-	-	-
11. Meranti	598	1 675 000	1 170	4 656 000
12. Kuala Behe	172	9 150 000	2 733	21 580 000
13. Air Besar	2 039	25 732 500	741	53 195 300
Kabupaten Landak	**19 009**	**194 208 750**	**23 548**	**197 788 800**

diskominfo.landakkab.go.id

Lanjutan Tabel/*Continued Table* 4.3.6

Kecamatan *Subdistrict*	Infaq	Sadaqah	Jumlah / *Total*	
			Uang *Money (Rp)*	Beras *Rice (kg)*
(1)	(6)	(7)	(8)	(9)
1. Sebangki	500 000	300 000	16 250 000	4 068
2. Ngabang	11 465 250	16 394 750	-	-
3. Jelimpo	-	-	-	-
4. Sengah Temila	5 965 000	1 845 000	46 815 000	2 359
5. Mandor	13 275 000	-	74 476 000	2 359
6. Menjalin	16 407 500	100 000	26 587 500	1 700
7. Mempawah Hulu	2 205 000	-	28 002 000	2 061
8. Sompak	-	-	-	-
9. Menyuke	15 110 000	-	39 788 000	1 548
10. Banyuke Hulu	-	-	-	-
11. Meranti	-	-	6 331 000	1 170
12. Kuala Behe	3 986 000	900 000	35 616 000	2 733
13. Air Besar	16 721 500	9 303 000	104 952 300	741
Kabupaten Landak	**85 635 250**	**28 842 750**	**378 817 800**	**18 736**

Sumber/*Source*: Kementerian Agama Kabupaten Landak/*Landak Regency Ministry of Religious Affairs*

diskominfo.landakkab.go.id

Tabel 4.3.7 / ***Table***

Banyaknya Penyaluran Zakat di Kabupaten Landak, 2021
Number of Zakat Distribution in Landak Regency, 2021

Kecamatan *Subdistrict*	Jumlah Mustahiq	Fakir Miskin/*Poor*		Amil	
		Uang *Money (Rp)*	Beras *Rice (kg)*	Uang *Money (Rp)*	Beras *Rice (kg)*
(1)	(2)	(3)	(4)	(5)	(6)
1. Sebangki	559	13 800 000	4 068	-	-
2. Ngabang	5 411	274 390 000	1 728	30 525 000	205
3. Jelimpo	2 035	53 875 000	284	7 900 000	90
4. Sengah Temila	925	25 000 000	1 000	-	-
5. Mandor	520	32 401 000	2 657	-	-
6. Menjalin	150	14 212 000	375	-	-
7. Mempawah Hulu	330	16 700 000	1 250	-	-
8. Sompak	-	-	-	-	-
9. Menyuke	557	43 094 000	2 129	-	-
10. Banyuke Hulu	-	-	-	-	-
11. Meranti	409	8 052 700	2 375	-	-
12. Kuala Behe	261	14 300 000	2 833	-	-
13. Air Besar	282	10 000 000	185	-	-
Kabupaten Landak	**11 439**	**505 824 700**	**18 883**	**38 425 000**	**295**

diskominfo.landakkab.go.id

Lanjutan Tabel/*Continued Table* 4.3.7

Kecamatan *Subdistrict*	Mu'allaf		Sabilillah		Jumlah / *Total*	
	Uang *Money (Rp)*	Beras *Rice (kg)*	Uang *Money (Rp)*	Beras *Rice (kg)*	Uang *Money (Rp)*	Beras *Rice (kg)*
(1)	(7)	(8)	(9)	(10)	(11)	(12)
1. Sebangki	-	-	-	-	-	-
2. Ngabang	45 270 000	125	25 750 000	57	-	-
3. Jelimpo	10 200 000	250	5 300 000	30	-	-
4. Sengah Temila	-	-	-	-	-	-
5. Mandor	-	-	-	-	-	-
6. Menjalin	-	-	-	-	-	-
7. Mempawah Hulu	-	-	-	-	-	-
8. Sompak	-	-	-	-	-	-
9. Menyuke	-	-	-	-	-	-
10. Banyuke Hulu	-	-	-	-	-	-
11. Meranti	-	-	-	-	-	-
12. Kuala Behe	-	-	-	-	-	-
13. Air Besar	-	-	-	-	-	-
Kabupaten Landak	**55 470 000**	**375**	**31 050 000**	**87**	**-**	**-**

diskominfo.landakkab.go.id

Sumber/*Source*: Kementerian Agama Kabupaten Landak/*Landak Regency Ministry of Religious Affairs*

Tabel / *Table* 4.3.8

Banyaknya Orang yang Berqurban dan Hewan Qurban Menurut Jenisnya Di Kabupaten Landak , 2021
Number of People who Sacrifice and Animal Sacrificed by Type in Landak Regency, 2021

Kecamatan *Subdistrict*	Jumlah Orang Berqurban/ *Number People Who Sacrified*	Jumlah / *Total*		
		Sapi/*Cow*	Kambing/*Goat*	Jumlah/*Total*
(1)	(2)	(3)	(4)	(5)
1. Sebangki	53	10	43	53
2. Ngabang	93	66	27	93
3. Jelimpo	-	-	-	-
4. Sengah Temila	21	9	12	21
5. Mandor	42	31	11	42
6. Menjalin	12	3	9	12
7. Mempawah Hulu	12	5	7	12
8. Sompak	-	-	-	-
9. Menyuke	7	4	3	7
10. Banyuke Hulu	-	-	-	-
11. Meranti	3	3	-	3
12. Kuala Behe	8	3	5	8
13. Air Besar	17	3	14	17
Kabupaten Landak	**268**	**137**	**131**	**268**

Sumber/*Source*: Kementerian Agama Kabupaten Landak/*Landak Regency Ministry of Religious Affairs*

diskominfo.landakkab.go.id

Tabel / *Table* 4.3.9 **Banyaknya Tanah Wakaf Islam Menurut Jenisnya di Kabupaten Landak , 2021**
Number of Islamic Wakaf Land by Type in Landak Regency, 2021

Kecamatan *Subdistrict*	Masjid / *Mosque*		Surau	
	Petak/ Bidang / *Plots / Fields*	Luas *Wide (m2)*	Petak/ Bidang / *Plots / Fields*	Luas *Wide (m2)*
(1)	(2)	(3)	(4)	(5)
1. Sebangki	24	19 317	11	3 467.33
2. Ngabang	36	25 428	23	6 750
3. Jelimpo	4	-	2	-
4. Sengah Temila	12	16 713	4	2 320
5. Mandor	12	31 172	5	1 874
6. Menjalin	3	5 387	3	207
7. Mempawah Hulu	5	8 398	6	1 120
8. Sompak	2	-	-	-
9. Menyuke	5	2 330	1	210
10. Banyuke Hulu	2	-	1	-
11. Meranti	2	580	1	255
12. Kuala Behe	8	-	2	-
13. Air Besar	7	3 315	4	923
Kabupaten Landak	**122**	**112 640**	**63**	**13 659**

diskominfo.landakkab.go.id

Lanjutan Tabel/*Continued Table* 4.3.9

Kecamatan *Subdistrict*	Madrasah		Kuburan *Grave*		Keperluan Sosial *Social Needed*	
	Petak/ Bidang / *Plots / Fields*	Luas *Wide (m2)*	Petak/ Bidang / *Plots / Fields*	Luas *Wide (m2)*	Petak/ Bidang / *Plots / Fields*	Luas *Wide (m2)*
(1)	(6)	(7)	(8)	(9)	(10)	(11)
1. Sebangki	38	47 890	9	28 291	1	2 625
2. Ngabang	7	38 582	8	19 874	4	49 800
3. Jelimpo	-	-	-	-	1	9 375
4. Sengah Temila	-	-	4	10 270	-	-
5. Mandor	5	42 980	12	12 844	2	39 171
6. Menjalin	1	8 078	3	10 393	-	-
7. Mempawah Hulu	2	-	9	4 508	-	-
8. Sompak	-	-	-	-	-	-
9. Menyuke	2	3 982	3	2 223	1	304
10. Banyuke Hulu	-	-	-	-	-	-
11. Meranti	-	-	4	17 000	4	62 420
12. Kuala Behe	-	-	5	-	-	-
13. Air Besar	-	-	6	-	-	-
Kabupaten Landak	**55**	**141 512**	**63**	**105 403**	**13**	**163 695**

Sumber/*Source*: Kementerian Agama Kabupaten Landak/*Landak Regency Ministry of Religious Affairs*

diskominfo.landakkab.go.id

Tabel / *Table* 4.3.10 **Banyaknya Jemaah Haji Menurut Pekerjaan Utama di Kabupaten Landak , 2021**
Number of Moslem Pilgrims by Main Employment in Landak Regency, 2021

Kecamatan *Subdistrict*	Pegawai Negeri/ *Civil Servants*	TNI / POLRI *Police*	Pelajar/ Mahasiswa *Student*	Tani *Farmer*	Lainnya *Others*	Jumlah *Total*
(1)	(2)	(3)	(4)	(5)	(6)	(7)
1. Sebangki	-	-	-	-	-	-
2. Ngabang	-	-	-	-	-	-
3. Jelimpo	-	-	-	-	-	-
4. Sengah Temila	-	-	-	-	-	-
5. Mandor	-	-	-	-	-	-
6. Menjalin	-	-	-	-	-	-
7. Mempawah Hulu	-	-	-	-	-	-
8. Sompak	-	-	-	-	-	-
9. Menyuke	-	-	-	-	-	-
10. Banyuke Hulu	-	-	-	-	-	-
11. Meranti	-	-	-	-	-	-
12. Kuala Behe	-	-	-	-	-	-
13. Air Besar	-	-	-	-	-	-
Kabupaten Landak	**-**	**-**	**-**	**-**	**-**	**-**

Catatan/Note: *Tahun 2020 tidak ada haji karena Covid-19*
Sumber/*Source*: Kementerian Agama Kabupaten Landak/*Landak Regency Ministry of Religious Affairs*

diskominfo.landakkab.go.id

4.4 KEMISKINAN
POVERTY

Tabel 4.4.1 / ***Table***
Garis Kemiskinan, Jumlah, dan Persentase Penduduk Miskin di Kabupaten Landak, 2014–2021
Poverty Line, Number, and Percentage of Poor People in Landak Regency, 2014–2021

Tahun *Year*	Garis Kemiskinan (rupiah/kapita/bulan) *Poverty Line (rupiah/capita/month)*	Jumlah Penduduk Miskin (ribu) *Number of Poor People (thousand)*	Persentase Penduduk Miskin *Percentage of Poor People*
(1)	(2)	(3)	(4)
2014	277 718	48,50	13,71
2015	287 822	48,46	13,51
2016	300 123	44,55	12,32
2017	320 600	44,82	12,23
2018	351 942	43,73	11,77
2019	374 117	43,16	11,47
2020	385 314	42,36	11,12
2021	395 486	42,01	10,99

Catatan/*Note*: ...
Sumber/*Source*: BPS, Survei Sosial Ekonomi Nasional Maret/*BPS-Statistics Indonesia, March National Socioeconomic Survey*

diskominfo.landakkab.go.id

Tabel 4.4.2 Indeks Kedalaman Kemiskinan dan Indeks Keparahan Kemiskinan di Kabupaten Landak, 2014–2021
Table Poverty Gap Index and Poverty Severity Index in Landak Regency, 2014–2021

Tahun *Year*	Indeks Kedalaman Kemiskinan *Poverty Gap Index*	Indeks Keparahan Kemiskinan *Poverty Severity Index*
(1)	(2)	(3)
2014	2,43	0,82
2015	2,36	0,57
2016	1,88	0,35
2017	1,88	0,50
2018	1,82	0,46
2019	1,71	0,38
2020	1,54	0,38
2021	1,29	0,26

Catatan/*Note*: ...
Sumber/*Source*: BPS, Survei Sosial Ekonomi Nasional Maret/*BPS-Statistics Indonesia, March National Socioeconomic Survey*

diskominfo.landakkab.go.id

4.5 KRIMINALITAS
CRIMINALITY

Tabel 4.5.1 / *Table*

Banyaknya Kejahatan Kriminal serta Kerugian yang Diakibatkan Dalam Wilayah Polres Landak, 2021
Number of Crimes And Losses in Landak Regional Police, 2021

Bulan *Month*		Jumlah Kasus *Total of Case*		Korban Jiwa *Casualties*	Kerugian Material *Material Damage* (000 Rp)	Diketemukan *Found* (000 Rp)
		Dilaporkan *Reported*	Diselesaikan *Resolved*			
(1)		(2)	(3)	(4)	(5)	(6)
Januari / *January*		11	23	-	43 585	19 595
Pebruari / *February*		17	8	-	81 623	81 623
Maret / *March*		16	19	1	396 398	396 397
April / *April*		16	13	-	156 301	156 301
Mei / *May*		21	10	-	178 716	165 716
Juni / *June*		12	13	-	40 730	40 730
Juli / *July*		15	16	-	71 700	69 100
Agustus / *August*		15	22	-	38 851	15 496
September / *September*		18	15	-	125 697	81 450
Oktober / *October*		24	13	-	135 020	8 920
November / *November*		10	23	-	11 307	8 000
Desember / *December*		14	17	-	35 786	2 190
Jumlah/*Total*	**2021**	**189**	**192**	**1**	**1 315 714**	**1 045 518**
	2020	**120**	**119**	**2**	**741 565 470**	**568 434 170**
	2019	**142**	**125**	**-**	**-**	**-**

Sumber/*Source*: Polres Landak

diskominfo.landakkab.go.id

Tabel / *Table* 4.5.2 **Banyaknya Korban Kekerasan di Kabupaten Landak, 2021**
Number of Victims of Violence in Landak Regency, 2021

Jenis Tindak Kekerasan *Type of Violence*		Jumlah *Total*
(1)		(2)
1. Pelecehan Seksual / *Sexual Harrasment*		19
2. KDRT / *Domestic Violence*		3
3. Penganiayaan Ringan / *Mild Abuse*		1
Jumlah/*Total*	**2021**	**23**
	2020	**26**
	2019	**18**

Sumber/*Source*: Polres Landak

diskominfo.landakkab.go.id

Tabel / *Table* 4.5.3

Jumlah Pelaku Kejahatan Korupsi (Tipikor) Yang Dilaporkan Pada Kejari Landak , 2020 - 2021
Number of Corruption Offenders Was Reported In Landak State Prosecutor, 2020 - 2021

Kejahatan Korupsi *Corruption Offenders*	2020		2021	
	Laki-laki *Male*	Perempuan *Female*	Laki-laki *Male*	Perempuan *Female*
(1)	(2)	(3)	(4)	(5)
1. Penyidikan Kejari / *Prosecutor Investigation*	-	-	1	-
2. Penuntutan Ke PN / *Prosecution to State Court*	3	-	2	-
3. Banding Ke PT / *Appeal to State Court*	-	-	2	-
4. Kasasi Ke MA / *Cassation to Supreme Court*	-	-	-	-
Eksekusi/*Execution*	**3**	**-**	**2**	**-**

Sumber/*Source*: Kejaksaan Negeri Landak/*Landak State Prosecutor*

diskominfo.landakkab.go.id

Tabel / *Table* 4.5.4

Banyaknya Tahanan Yang Masuk dan Diselesaikan di Kejaksaaan Negeri Landak, 2021
Number of Arrested and Completed Criminal Case in Landak State Prosecutor, 2021

Bulan *Month*		Tahanan Yang Masuk *Arrested Criminal*	Tahanan Yang Diselesaikan *Completed Criminal Case*	Persentase Penyelesaian *Completed Percentage*
(1)		(2)	(3)	(4)
Januari / *January*		32	32	100
Pebruari / *February*		12	12	100
Maret / *March*		19	19	100
April / *April*		23	23	100
Mei / *May*		21	21	100
Juni / *June*		22	22	100
Juli / *July*		17	17	100
Agustus / *August*		14	14	100
September / *September*		12	12	100
Oktober / *October*		13	13	100
November / *November*		28	28	100
Desember / *December*		21	21	100
Jumlah/*Total*	**2021**	**234**	**234**	100
	2020	**198**	**198**	**100**
	2019	**175**	**171**	**98**

Sumber/*Source*: Kejaksaan Negeri Landak/*Landak State Prosecutor*

diskominfo.landakkab.go.id

Tabel / *Table* 4.5.5

Banyaknya Tahanan Yang Diselesaikan Menurut Jenis Penyelesaian di Kejaksaaan Negeri Landak, 2021
Number of Completed Criminal Case in Landak State Prosecutor by Type of Completion, 2021

Bulan *Month*	Dimerdekakan Dari Tahanan Sementara/ *Temporarely Released*	Dilimpahkan ke Pengadilan Negeri/ *Delegated to The State Judiciary*	Dikirim ke Kejaksaan Lain / *Sent to the Other State Prosecutor*	Diputus Bebas/ *Free Pronounced*	Jumlah/ *Total*
(1)	(2)	(3)	(4)	(5)	(6)
Januari / *January*	-	32	-	-	100
Pebruari / *February*	-	12	-	-	100
Maret / *March*	-	19	-	-	100
April / *April*	-	23	-	-	100
Mei / *May*	-	21	-	-	100
Juni / *June*	-	22	-	-	100
Juli / *July*	-	17	-	-	100
Agustus / *August*	-	14	-	-	100
September / *September*	-	12	-	-	100
Oktober / *October*	-	13	-	-	100
November / *November*	-	28	-	-	100
Desember / *December*	-	21	-	-	100
Jumlah / *Total* 2021	**-**	**234**	**-**	**-**	**100**
2020	**-**	**198**	**-**	**-**	**198**
2019	**-**	**171**	**-**	**-**	**171**

Sumber/*Source*: Kejaksaan Negeri Landak/*Landak State Prosecutor*

diskominfo.landakkab.go.id

Tabel / *Table* 4.5.6

Banyaknya Tahanan Yang Diselesaikan Menurut Jenis Perkara di Kejaksaaan Negeri Landak, 2021
Number of Completed Criminal Case in Landak State Prosecutor by Type Of Criminal Case, 2021

Bulan *Month*	Biasa *General*	Ekonomi *Economic*	Korupsi *Coruption*	Narkotik *Narcotic*	Imigrasi *Imigration*
(1)	(2)	(3)	(4)	(5)	(6)
Januari / *January*	23	-	-	9	-
Pebruari / *February*	10	-	-	2	-
Maret / *March*	17	-	-	2	-
April / *April*	21	-	-	1	-
Mei / *May*	19	-	-	2	-
Juni / *June*	18	-	-	4	-
Juli / *July*	15	-	-	3	-
Agustus / *August*	10	-	-	4	-
September / *September*	9	-	-	3	-
Oktober / *October*	11	-	-	2	-
November / *November*	16	-	-	12	-
Desember / *December*	13	-	-	8	-
Jumlah/*Total* 2021	**82**	**-**	**-**	**52**	**-**
2020	**137**	**-**	**-**	**40**	**-**
2019	**140**	**-**	**-**	**31**	**-**

Sumber/*Source*: Kejaksaan Negeri Landak/*Landak State Prosecutor*

diskominfo.landakkab.go.id

Pertanian, Kehutanan, Peternakan, dan Perikanan

Agriculture, Forestry, Livestock, and Fishery

BAB Chapter 05

Profil Hewan Ternak menurut Jenisnya, 2020

Ternak Unggas

Ayam Buras

- Populasi : 208 680
- Pemotongan : 58 833
- Produksi : 65 800

Ayam Ras Potong

- Populasi :2 461 000
- Pemotongan :2 049 598
- Produksi :3 445 400

Itik

- Populasi :10 893
- Pemotongan : 1 654
- Produksi : 1 985

* Populasi Ternak dalam ekor, Pemotongan Ternak dalam ekor, Produksi Ternak dalam Kg baik untuk ternak unggas, ternak besar, maupun ternak kecil

Ternak Besar dan Ternak Kecil

Sapi

- Populasi : 8 280
- Pemotongan : 1 201
- Produksi : 180 150

Kambing

- Populasi : 7 880
- Pemotongan : 1 234
- Produksi : 17 276

Babi

- Populasi : 122 068
- Pemotongan : 32 583
- Produksi : 2 150 478

Sumber Data : Dinas Pertanian, Perikanan, dan Ketahanan Pangan Kabupaten Landak

diskominfo.landakkab.go.id

diskominfo.landakkab.go.id

PENJELASAN TEKNIS

1. **Lahan Sawah** adalah lahan pertanian dan berpetak-petak dan dibatasi oleh pematang (galengang), saluran untuk menahan/menyalurkan air, yang biasanya ditanami padi sawah tanpa memandang dari mana di peroleh atau Status lahan tersebut. Lahan yang dimaksud termasuk lahan yang terdaftar di pajak bumi bangunan, iuran pembangunan daerah, lahan bengkok, lahan serebotan, lahan rawa yang ditanami padi dan lahan bekas tanaman tahunan yang telah dijadikan sawah, baik yang ditanami padi, palawija atau tanaman semusim lainnya.

2. **Tegal/Kebun** adalah lahan pertanian bukan sawah (lahan kering) yang ditanami tanaman semusim atau tahunan dan terpisah dan terpisah dengan halaman sekitar rumah serta pengunaannya tidak berpindah pindah.

3. **Ladang/Human** adalah lahan pertanian bukan sawah (lahan kering) yang biasannya ditanami tanaman semusim dan pengunaanya hanya semusim atau dua musim, kemudian akan ditingalkan bila sudah tidak subur lagi (berpindah-pindah). Kemungkinan lahan ini beberapa tahun kemudian akan dikerjakan

TECHNICAL NOTES

1. ***Wetland*** *is agricultural land that separted by small dykes to resist water, where the main crop is usually wetland paddy without considering where it is got from or the status of the land. It includes the land that is registered is at land income tax office, regional development contribution, bengkok land illegal ownership, swamps for rice cultivation, and annual crop land mark that has been used as rice field, which are both planted with paddy, secondary crop or the other seasonal crops.*

2. ***Dry Field/Garden*** *is an dryland (unirrigated land) which is planted with seasonal or annual crop and separately from the yard around the house without shifting.*

3. ***Unirrigated agricultural field/ shifting cultivation land*** *is dryland (unirrigated land) that usually is cultivated for seasonal crop and utilized only for one or two seasons, then it will be left when it is not fertile (shifting).Maybe this land will be used again in a few year if it has been fertile.*

diskominfo.landakkab.go.id

kembali jika sudah subur.

4. **Lahan yang Sementara Tidak Mudah Diusahakan** adalah lahan yang biasanya diusahakan tetapi untuk sementara (lebih dari 1 (satu) tahun tetapi kurang dari atau sama dengan 2 (dua) tahun) tidak diusahakan, termasuk lahan sawah yang tidak diusahakan, termasuk lahan sawah yang tidak diusahakan selama lebih dari 2 (dua) tahun.

4. ***Temporarily Unused Land*** *is land that is regulary used but temporarily (more than a year but less or equal than two year) is unused, it includes wetland that is not cultivated more than two years.*

5. **Data pokok tanaman pangan yang dikumpulkan** adalah luas panen dan produktivitas (hasil per hektar). Produksi tanaman pangan merupakan hasil perkalian antara luas panen dengan produktivitas. Pengumpulan data luas panen dilakukan setiap bulan dengan pendekatan area kecamatan di seluruh wilayah kabupaten landak. Pengumpulan data produktivitas dilakukan melalui pengukuran langsung pada plot ubinan berukuran 2,5 m x 2,5 m. Pengumpulan data produktivitas dilakukan setiap subround (empat bulan) pada waktu panen petani.

5. ***The main food crops data collected*** *consists of haversted area and productivity (yield per hectare). Food crops production is generate by harvested area multiplied by harvested area multiplied by productivity . The harvested area data is collected every month using sub district area approach in all sub district in landak regency.the productivity data collection is conducted by a direct meansurement in 2,5m x 2,5m crop cutting plot. The productivity measurement is conducted in every subround (four monthly) at the time when farmers are harvesting their crops.*

6. **Data produksi padi dan palawija yang disajikan** adalah dalam kualitas: gabah kering giling (padi), pipilan kering (jagung),biji kering (kedelai dan kacang tanah),dan umbi basah (ubi kayu dan ubi jalar).

6. ***Production of paddy and secondary crops data area presented*** *in the from of: dry unhusked rice (paddy),dry loose maize (maize), dry shells crops (soybeans and peanuts),and fresh roots (cassava and sweet potatoes)*

diskominfo.landakkab.go.id

7. **Luas panen untuk tanaman sayuran** adalah luas tanaman yang di panen sekaligus/ habis/dibongkar dan luas tanaman yang dipanen berkali-kali (lebih dari satu kali)/ belum habis.

A. Tanaman yang dipanen sekaligus/habis/dibongkar adalah tanaman yang sehabis panen langsung dibongkar/ dicabut, terdiri dari bawang merah, bawang putih, bawang daun, kentang, kol/kubis, kembang, kol, petsai/sawi, wortel, lobak ,dan kacang merah.

B. Tanaman yang dipanen berkali-kali (lebih dari satu kali) belum habis adalah tanaman yang pemanennya lebih dari satu kali dan biasanya dibongkar apabila panen terakhir sudah tidak memadai lagi, terdiri dari, kacang panjang, cabe besar, cabe rawit, jamur, tomat, terung, buncis, ketimun, labu siam, kangkung, bayam, melon, semangka, dan blewah.

7. ***Harvested area of vegetables*** *is area of entirely plant harvested/demolished and plant harvested several times undemolished*

A. Entirely plants harvested/ demolished area plants usually harvested once and demolished to be substituted by other plants, consisting, of: shallots , garlic, leeks , potato, cabage , cauliflower, mustard green, carrots, chinese radish, and red kidney beans.

B. Plants harvested several times/ undemolished are plants usually harvested more tahan once and demolished in the case thet the last harvest was economically not profitable. Tey consist of : yard long beans, chili, small chili, mushroom, tomatoes , egg plant, frech beans, cucumber, pumkin/chajota,swamp cabbage, spinach, melon, water, melon,and blewah.

8. **Bentuk produksi perkebunan** adalah; karet kering (karet), daun kering (teh dan tembakau), biji kering (kopi dan coklat), kulit kering (kayu manis dan kina) serat kering (rami), bunga kering (cangkeh), *refined sugar* (tebu dari perkebunan besar), gula magkok (tebu dari pekebunan rakyat), ekivalen kopra (kopra), biji dan bunga (pala).

8. ***Production of estate crops*** *are follows dry rubber (rubber); dry leaves (tea and tobacco); dry beans (coffe and cocoa); dry bark (cassiavera and cinchona); dry fibre (rosella); dry flowers/ buds (cloves); refined sugar (sugar cane from small holders); copra (copra); seeds and buds (nutmeg).*

diskominfo.landakkab.go.id

9. **Data populasi ternak dan perikanan** bersumber dari dinas pertanian Kabupaten Landak.

9. ***Data of domestic livestock population and fishery statistics*** *are obatain from agriculture office of Landak Regency.*

diskominfo.landakkab.go.id

ULASAN

Hortikultura

Produksi sayur-sayuran semusim Kabupaten Landak tahun 2021 sebesar 11.219 kuintal. Adapun luas panen tanaman sayur-sayuran semusim yang terbesar yaitu kacang panjang (130 Ha) diikuti ketimun (126 Ha) dan cabai (117 Ha). Secara keseluruhan produksi sayuran semusim meningkat dari tahun 2019.

Perkebunan

Tanaman perkebunan yang terdapat di Kabupaten Landak utamanya terdiri dari karet, kopi, kemiri, kakao dan kelapa sawit

Kelapa sawit merupakan salah satu komoditas perkebunan di Kabupaten Landak, luas areal perkebunan kelapa sawit mencapai 135.698 hektar yang perkebunan terbesarnya berada di kecamatan Ngabang (43.217 hektar).

Komoditas unggulan lain perkebunan di Kabupaten Landak yaitu karet, luas areal perkebunan karet sebesar 74.324 hektar dengan jumlah produksi 30.221 ton.

Pertanian, Kehutanan, Peternakan, dan Perikanan

Data yang disajikan dalam sub bab ini merupakan data sekunder yang diperoleh dari Dinas Pertanian, Perikanan dan Ketahanan Pangan Kabupaten Landak. Pada tabel

DESCRIPTION

Horticulture

Total Production of seasonal vegetables in 2021 is 11,219 kuintal. The largest harvested area of seasonal vegetables is bean (130 ha) followed by cucumber (126 ha) and chilli (117 ha). Overall production of seasonal vegetables increase from 2019.

Estate Crops

Plantations located in Landak Regency primarily consists of rubber, coffee, hazelnut, cocoa and oil palm .

Palm oil is one of the plantations commodities in Landak Regency, palm oil plantation area reached 135,698 hectares and the largest plantations located in Ngabang District (43.217 hectares).

Other plantation commodities in Landak Regency were rubber, with plantation area 74,324 hectares and total production 30,221 tons .

Agriculure, Forestry, Livestock, and Fishery

The data presented in this section is secondary data obtained from the Agriculture, Fishery and Food Security Agency of Landak Regency. In table 5.3.2. it can be seen that the population

diskominfo.landakkab.go.id

5.3.2. terlihat bahwa populasi tahun 2021 untuk golongan ternak besar, tercatat sebanyak 8.280 ekor sapi. Pada golongan ternak kecil, populasi terbesar adalah babi yaitu 122.068 ekor, sedangkan kambing tercatat 7.880 ekor

in 2021 for large cattle groups, there were 8,280 cows. In the small livestock group, the largest population was pigs, namely 122.068 pigs, while goats recorded 7,880 goats.

diskominfo.landakkab.go.id

Gambar / *Figures* 5.1 **Luas Areal Tanaman Perkebunan Menurut Jenis Tanaman (ha),2020**
Planted Area of Estate Crops by Type of Crops (ha), 2020

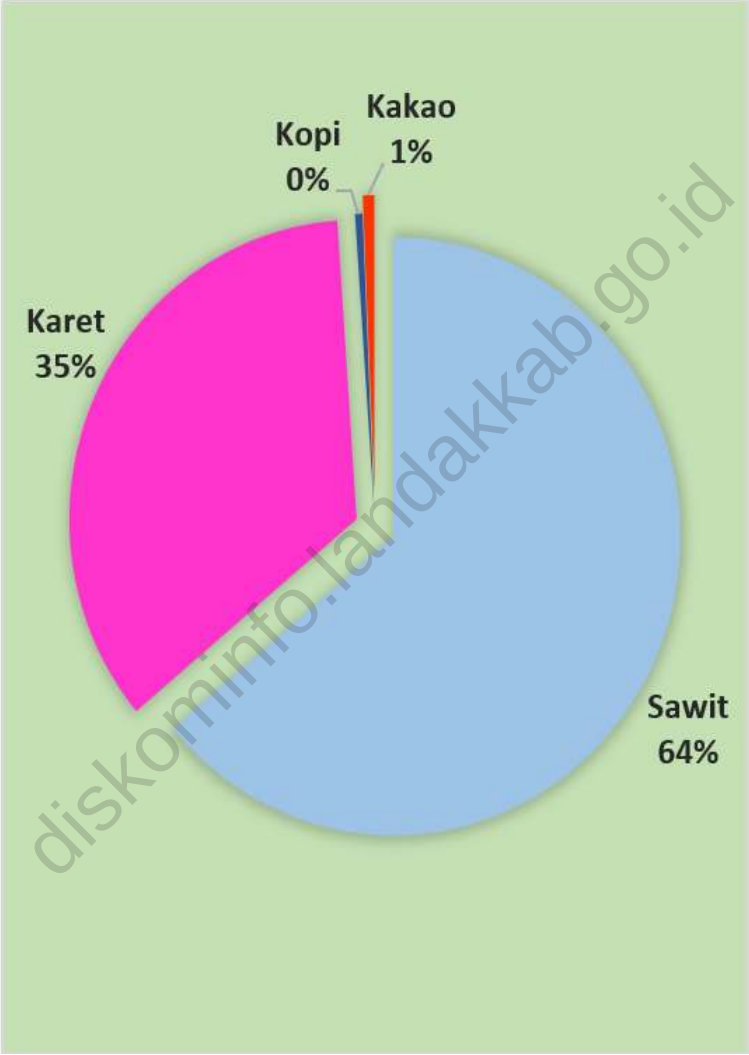

diskominfo.landakkab.go.id

Sumber/*Source*: Dinas Perkebunan Kabupaten Landak/*Plantation Agency of Landak Regency*

5.1 HORTIKULTURA
HORTICULTURE

Tabel 5.1.1 / ***Table***

Luas Panen Tanaman Sayuran menurut Kecamatan dan Jenis Tanaman di Kabupaten Landak (ha), 2020 dan 2021
Harvested Area of Vegetables by Subdistrict and Kind of Plant in Landak Regency (ha), 2020 and 2021

Kecamatan *Subdistrict*	Bawang Merah *Shallot*		Cabai Besar *Chili/Big Chili*	
	2020	2021	2020	2021
(1)	(2)	(3)	(4)	(5)
1. Sebangki	–	–	–	–
2. Ngabang	–	–	–	–
3. Jelimpo	1,00	–	1,00	–
4. Sengah Temila	–	–	–	–
5. Mandor	–	–	–	–
6. Menjalin	–	–	–	1,00
7. Mempawah Hulu	–	–	–	–
8. Sompak	–	–	–	–
9. Menyuke	–	–	–	–
10. Banyuke Hulu	–	–	–	–
11. Meranti	–	–	7,00	6,00
12. Kuala Behe	–	–	–	–
13. Air Besar	1,00	–	–	–
Kabupaten Landak	**2,00**	**–**	**8,00**	**7,00**

diskominfo.landakkab.go.id

Lanjutan Tabel/*Continued Table* 5.1.1

Kecamatan *Subdistrict*	Cabai Rawit *Chili/Cayenne Pepper*		Kentang *Potato*	
	2020	2021	2020	2021
(1)	(6)	(7)	(8)	(9)
1. Sebangki	10,00	23,00	–	–
2. Ngabang	20,00	17,00	–	–
3. Jelimpo	5,00	2,00	–	–
4. Sengah Temila	16,00	31,00	–	–
5. Mandor	10,00	15,00	–	–
6. Menjalin	–	–	–	–
7. Mempawah Hulu	3,00	3,00	–	–
8. Sompak	5,00	24,00	–	–
9. Menyuke	7,00	7,00	–	–
10. Banyuke Hulu	4,00	6,00	–	–
11. Meranti	14,00	6,00	–	–
12. Kuala Behe	15,00	13,00	–	–
13. Air Besar	8,00	4,00	–	–
Kabupaten Landak	**117,00**	151,50	**–**	**–**

diskominfo.landakkab.go.id

Lanjutan Tabel/*Continued Table* 5.1.1

Kecamatan *Subdistrict*	**Kubis** *Cabbage*		**Tomat** *Tomato*	
	2020	**2021**	**2020**	**2021**
(1)	(10)	(11)	(12)	(13)
1. Sebangki	–	–	–	8,00
2. Ngabang	–	–	4 ,00	2,00
3. Jelimpo	–	–	–	–
4. Sengah Temila	–	–	–	–
5. Mandor	–	–	–	2,00
6. Menjalin	–	–	–	–
7. Mempawah Hulu	–	–	–	1,00
8. Sompak	–	–	–	–
9. Menyuke	–	–	–	–
10. Banyuke Hulu	–	–	–	–
11. Meranti	–	–	–	–
12. Kuala Behe	–	–	–	5,00
13. Air Besar	–	–	–	–
Kabupaten Landak	**–**	**–**	**4,00**	**18,00**

Sumber/*Source*: BPS, Statistik Pertanian Hortikultura SPH-SBS/*BPS-Statistics Indonesia, Agricultural Statistic for Horticulture SPH-SBS*

diskominfo.landakkab.go.id

Tabel 5.1.2
Table

Produksi Tanaman Sayuran menurut Kecamatan dan Jenis Tanaman di Kabupaten Landak (kuintal), 2020 dan 2021
Production of Vegetables by Subdistrict and Kind of Plant in Landak Regency/Municipality (quintal), 2020 and 2021

Kecamatan *Subdistrict*	Bawang Merah *Shallot*		Cabai Besar *Chili/Big Chili*	
	2020	2021	2020	2021
(1)	(2)	(3)	(4)	(5)
1. Sebangki	–	–	–	–
2. Ngabang	–	–	–	–
3. Jelimpo	2,00	–	21,00	–
4. Sengah Temila	–	–	–	–
5. Mandor	–	–	–	–
6. Menjalin	–	–	–	2,00
7. Mempawah Hulu	–	–	–	–
8. Sompak	–	–	–	–
9. Menyuke	–	–	–	–
10. Banyuke Hulu	–	–	–	–
11. Meranti	–	–	50,00	50,00
12. Kuala Behe	–	–	–	–
13. Air Besar	2,00	–	–	–
Kabupaten Landak	**4,00**	**–**	**71,00**	**52,00**

Sumber/*Source*: BPS, Statistik Pertanian Hortikultura SPH-SBS/*BPS-Statistics Indonesia, Agricultural Statistic for Horticulture SPH-SBS*

diskominfo.landakkab.go.id

Lanjutan Tabel/*Continued Table* 5.1.2

Kecamatan *Subdistrict*	Cabai Rawit *Chili/Cayenne Pepper*		Kentang *Potato*	
	2020	2021	2020	2021
(1)	(6)	(7)	(8)	(9)
1. Sebangki	20,00	68,00	–	–
2. Ngabang	381,00	238,00	–	–
3. Jelimpo	138,00	104,00	–	–
4. Sengah Temila	242,00	120,00	–	–
5. Mandor	660,00	980,00	–	–
6. Menjalin	–	–	–	–
7. Mempawah Hulu	59,00	51,00	–	–
8. Sompak	41,00	81,00	–	–
9. Menyuke	58,00	63,00	–	–
10. Banyuke Hulu	30,00	74,00	–	–
11. Meranti	100,00	50,00	–	–
12. Kuala Behe	122,00	184,00	–	–
13. Air Besar	121,00	62,00	–	–
Kabupaten Landak	**1 972,00**	**2 075,00**	**–**	**–**

diskominfo.landakkab.go.id

Lanjutan Tabel/*Continued Table* 5.1.2

Kecamatan *Subdistrict*	Kubis *Cabbage*		Tomat *Tomato*		Bawang Putih *Garlic*	
	2020	2021	2020	2021	2020	2021
(1)	(10)	(11)	(12)	(13)	(14)	(15)
1. Sebangki	–	–	–	16,00	–	–
2. Ngabang	–	–	80,00	15,00	–	–
3. Jelimpo	–	–	–	–	–	–
4. Sengah Temila	–	–	–	–	–	–
5. Mandor	–	–	–	150,00	–	–
6. Menjalin	–	–	–	–	–	–
7. Mempawah Hulu	–	–	–	9,00	–	–
8. Sompak	–	–	–	–	–	–
9. Menyuke	–	–	–	–	–	–
10. Banyuke Hulu	–	–	–	–	–	–
11. Meranti	–	–	–	–	–	–
12. Kuala Behe	–	–	–	26,00	–	–
13. Air Besar	–	–	–	–	–	–
Kabupaten Landak	**–**	**–**	**80,00**	**216,00**	**–**	**–**

Sumber/*Source*: BPS, Statistik Pertanian Hortikultura SPH-SBS/*BPS-Statistics Indonesia, Agricultural Statistic for Horticulture SPH-SBS*

diskominfo.landakkab.go.id

Tabel / *Table* 5.1.3

Luas Panen Tanaman Sayuran dan Buah-buahan Semusim menurut Jenis Tanaman di Kabupaten Landak (ha), 2018–2021
Harvested Area of Seasonal Vegetables and Fruits by Kind of Plant in Landak Regency (ha), 2018–2021

Jenis Tanaman *Kind of Plants*	2018	2019	2020	2021
(1)	(2)	(3)	(4)	(5)
Sayuran/ *Vegetables*:				
Bawang Daun/ *Wlech Onion*	–	–	–	–
Bawang Merah/ *Shallot*	16,00	7,00	2,00	–
Bawang Putih/ *Garlic*	–	–	–	–
Bayam/ *Spinach*	68,00	58,00	66,00	67,00
Buncis/ Green *Bean*	–	4,00	6,00	6,00
Cabai Besar/ *Chili (Capsicum Annum)*	8,00	8,00	8,00	7,00
Cabai Rawit/ *Chili (Capsicum Frustescens)*	121,00	121,00	109,00	151,50
Cabai/ *Chili*	129,00	129,00	117,00	158,50
Jamur/ *Mushroom*	–	–	–	–
Kacang Merah/*Red Bean*	–	–	–	–
Kacang Panjang/ *Yarldlong Bean*	146,00	169,00	130,00	106,00
Kangkung/ *Kangkong*	97,00	87,00	103,00	124,00
Kembang Kol/ *Cauliflower*	–	–	–	–
Kentang/ *Potato*	–	–	–	–
Ketimun/ *Cucumber*	129,00	177,00	126,00	128,00
Kubis/ *Cabbage*	–	–	–	2,00
Labu Siam /*Chayote*	–	–	–	–
Lobak/ *Radish*	–	–	–	–

diskominfo.landakkab.go.id

Lanjutan Tabel/*Continued Table* 5.1.3

Jenis Tanaman *Kind of Plants*	2018	2019	2020	2021
(1)	(2)	(3)	(4)	(5)
Paprika/ *Bell Paper*	–	–	–	–
Petsai/ *Chinese*	2,00	–	–	11,00
Terung/ *Eggplant*	111,00	105,00	96,00	78,00
Tomat/ *Tomato*	–	5,00	4,00	18,00
Wortel/ Carrot	–	–	1,00	–
Blewah/ Cantaloupe	–	–	–	–
Buah–buahan/*Fruits*:				
Melon/ *Melon*	–	–	–	1,00
Semangka/ *Watermelon*	9,00	3,00	1,00	16,00
Stroberi/ *Strawberry*	–	–	–	–

Sumber/*Source*: BPS, Statistik Pertanian Hortikultura SPH-SBS/*BPS-Statistics Indonesia, Agricultural Statistic for Horticulture SPH-SBS*

diskominfo.landakkab.go.id

Tabel / *Table* 5.1.4 **Produksi Tanaman Sayuran dan Buah-buahan Semusim menurut Jenis Tanaman di Kabupaten Landak (kuintal), 2018–2021**
Production of Seasonal Vegetables and Fruits by Kind of Plant in Landak Regency (quintal), 2018–2021

Jenis Tanaman *Kind of Plants*	2018	2019	2020	2021
(1)	(2)	(3)	(4)	(5)
Sayuran/ *Vegetables*:				
Bawang Daun/ *Wlech Onion*	–	–	–	–
Bawang Merah/ *Shallot*	133,00	30,00	–	–
Bawang Putih/ *Garlic*	–	–	–	–
Bayam/ *Spinach*	418,00	363,00	428,00	437,00
Buncis/ Green *Bean*	–	51,00	41,00	48,00
Cabai Besar/ *Chili (Capsicum Annum)*	54,00	67,00	71,00	52,00
Cabai Rawit/ *Chili (Capsicum Frustescens)*	1 502,00	1 702,00	1 901,00	2 075,00
Cabai/ *Chili*	1 556,00	1 769,00	1 972,00	2 127,00
Jamur/ *Mushroom*	–	–	–	–
Kacang Merah/*Red Bean*	–	–	–	–
Kacang Panjang/ *Yarldlong Bean*	1 209,00	1 517,00	2 184,00	1 324,00
Kangkung/ *Kangkong*	834,00	603,00	928,00	821,00
Kembang Kol/ *Cauliflower*	–	–	–	–
Kentang/ *Potato*	–	–	–	–
Ketimun/ *Cucumber*	1 408,00	1 666,00	1 759,00	1 683,00
Kubis/ *Cabbage*	–	–	–	–
Labu Siam /*Chayote*	–	–	–	–
Lobak/ *Radish*	–	–	–	–

diskominfo.landakkab.go.id

Lanjutan Tabel/*Continued Table* 5.1.4

Jenis Tanaman *Kind of Plants*	2018	2019	2020	2021[x]
(1)	(2)	(3)	(4)	(5)
Paprika/ *Bell Paper*	–	–	–	–
Petsai/ *Chinese*	5,00	–	–	22,00
Terung/ *Eggplant*	1 564,00	1 668,00	1 742,00	943,00
Tomat/ *Tomato*	–	32,00	80,00	216,00
Wortel/ Carrot	–	–	9,00	–
Blewah/ Cantaloupe	–	–	–	–
Buah–buahan/*Fruits***:**				
Melon/ *Melon*	–	–	–	3,00
Semangka/ *Watermelon*	1,00	236,00	32,00	85,00
Stroberi/ *Strawberry*	–	–	–	–

Sumber/*Source*: BPS, Statistik Pertanian Hortikultura SPH-SBS/*BPS-Statistics Indonesia, Agricultural Statistic for Horticulture SPH-SBS*

diskominfo.landakkab.go.id

Tabel / *Table* 5.1.5

Luas Panen Tanaman Biofarmaka menurut Kecamatan dan Jenis Tanaman di Kabupaten Landak (m^2), 2020 dan 2021

Harvested Area of Medicinal Plants by Subdistrict and Kind of Plant in Landak Regency (m^2), 2020 and 2021

Kecamatan *Subdistrict*	Jahe *Ginger*		Laos/Lengkuas *Galanga*	
	2020	2021	2020	2021
(1)	(2)	(3)	(4)	(5)
1. Sebangki	–	–	–	–
2. Ngabang	–	–	–	–
3. Jelimpo	100,00	230,00	25,00	–
4. Sengah Temila	6 492,00	4 572,00	6 720,00	2 994,00
5. Mandor	46,00	78,00	8,00	32,00
6. Menjalin	104,00	37,00	34,00	36,00
7. Mempawah Hulu	550,00	–	600,00	–
8. Sompak	990,00	175,00	425,00	303,00
9. Menyuke	190,00	149,00	216,00	236,00
10. Banyuke Hulu	80,00	75,00	60,00	40,00
11. Meranti	821,00	661,00	721,00	524,00
12. Kuala Behe	8,00	24,00	4,00	10,00
13. Air Besar	550,00	500,00	500,00	550,00
Kabupaten Landak	**9 931,00**	**6 501,00**	**9 313,00**	**4 725,00**

diskominfo.landakkab.go.id

Lanjutan Tabel/*Continued Table* 5.1.5

Kecamatan *Subdistrict*	Kencur *East Indian Galangal*		Kunyit *Turmeric*	
	2020	2021	2020	2021
(1)	(6)	(7)	(8)	(9)
1. Sebangki	–	–	–	–
2. Ngabang	–	–	–	–
3. Jelimpo	30,00	–	52,00	–
4. Sengah Temila	2 542,00	1 040,00	4 090,00	4 411,00
5. Mandor	14,00	20,00	18,00	30,00
6. Menjalin	14,00	11,00	51,00	74
7. Mempawah Hulu	300,00	–	1 050,00	–
8. Sompak	–	1,00	2 700,00	723,00
9. Menyuke	–	–	221,00	191,00
10. Banyuke Hulu	60,00	50,00	65,00	76,00
11. Meranti	–	–	479,00	316,00
12. Kuala Behe	14,00	12,00	15,00	29,00
13. Air Besar	400,00	300,00	650,00	450,00
Kabupaten Landak	**3 374,00**	**1 434,00**	**9 391,00**	**6 300,00**

Sumber/*Source*: BPS, Statistik Pertanian Hortikultura SPH-TBF/*BPS-Statistics Indonesia, Agricultural Statistic for Horticulture SPH-TBF*

diskominfo.landakkab.go.id

Tabel / *Table* 5.1.6

Produksi Tanaman Biofarmaka menurut Kecamatan dan Jenis Tanaman di Kabupaten Landak (kg), 2020 dan 2021
Production of Medicinal Plants by Subdistrict and Kind of Plant in Landak Regency (kg), 2020 and 2021

Kecamatan *Subdistrict*	Jahe *Ginger*		Laos/Lengkuas *Galanga*	
	2020	2021[x]	2020	2021
(1)	(2)	(3)	(4)	(5)
1. Sebangki	–	–	–	–
2. Ngabang	–	–	–	–
3. Jelimpo	576,00	1 319,00	134,00	–
4. Sengah Temila	2 400,00	5 149,00	3 340,00	2 994,00
5. Mandor	92,00	156,00	26,00	81,00
6. Menjalin	205,00	90,00	145,00	100,00
7. Mempawah Hulu	3 350,00	–	3 749,00	–
8. Sompak	405,00	215,00	544,00	315,00
9. Menyuke	489,00	484,00	650,00	676,00
10. Banyuke Hulu	200,00	405,00	155,00	115,00
11. Meranti	666,00	1 245,00	884,00	375,00
12. Kuala Behe	33,00	42,00	18,00	20,00
13. Air Besar	193,00	199,00	280,00	205,00
Kabupaten Landak	**8 609,00**	**9 304,00**	**9 925,00**	**4 881,00**

diskominfo.landakkab.go.id

Lanjutan Tabel/*Continued Table* 5.1.6

Kecamatan *Subdistrict*	Kencur *East Indian Galangal*		Kunyit *Turmeric*	
	2020	2021[x]	2020	2021
(1)	(6)	(7)	(8)	(9)
1. Sebangki	–	–	–	–
2. Ngabang	–	–	–	–
3. Jelimpo	94,00	–	185,00	–
4. Sengah Temila	1 217,00	1 040,00	2 260,00	4 411,00
5. Mandor	15,00	25,00	27,00	40,00
6. Menjalin	12,00	12,00	98,00	130,00
7. Mempawah Hulu	1 267,00	–	4 535,00	–
8. Sompak	–	1,00	1 940,00	1 285,00
9. Menyuke	–	–	807,00	709,00
10. Banyuke Hulu	205,00	247,00	175,00	345,00
11. Meranti	–	–	636,00	997,00
12. Kuala Behe	40,00	36,00	57,00	70,00
13. Air Besar	177,00	104,00	294,00	196,00
Kabupaten Landak	**3 027,00**	**1 465,00**	**10 014,00**	**8 183,00**

Sumber/*Source*: BPS, Statistik Pertanian Hortikultura SPH-TBF/*BPS-Statistics Indonesia, Agricultural Statistic for Horticulture SPH-TBF*

disperinfo.landakkab.go.id

Tabel / *Table* 5.1.7

Luas Panen Tanaman Biofarmaka menurut Jenis Tanaman di Kabupaten Landak (m^2), 2018–2021
Harvested Area of Medicinal Plants by Kind of Plant in Landak Regency (m^2), 2018–2021

Jenis Tanaman *Kind of Plants*	2018	2019	2020	2021
(1)	(2)	(3)	(4)	(5)
Dlingo/Dringo/ *Sweet Root/ Calamus*	–	–	–	–
Jahe/ *Ginger*	10 531,00	11 783,00	9 931,00	6 501,00
Kapulaga/ *Java Cardamon*	6,00	6,00	1,00	–
Keji Beling/Kecibeling/ *Strobilanthes Crispa*	–	–	–	–
Kencur/ *East Indian Galangal*	2 388,00	4 031,00	3 374,00	1 434,00
Kunyit/ *Turmeric*	13 923,00	11 911,00	9 391,00	6 300,00
Laos/Lengkuas/ *Galanga*	9 554,00	12 269,00	9 313,00	4 265,00
Lempuyang/ *Zingiber Aromaticum*	7,00	5,00	7,00	7,00
Lidah Buaya/ *Oliviera*	–	–	–	–
Mahkota Dewa/ *God's Crown*	105,00	95,00	46,00	4,00
Mengkudu/Pace/ *Indian Mulberry*	228,00	501,00	207,00	379,00
Sambiloto/ *King of Bitter*	6,00	5,00	–	–
Temuireng/ *Black Turmeric*	8,00	5,00	2,00	6,00
Temukunci/ *Chinese Keys*	2,00	3,00	3,00	6,00
Temulawak/ *Java Turmeric*	11,00	10,00	5,00	6,00

Sumber/*Source*: BPS, Statistik Pertanian Hortikultura SPH-TBF/*BPS-Statistics Indonesia, Agricultural Statistic for Horticulture SPH-TBF*

diskominfo.landakkab.go.id

Tabel / *Table* 5.1.8

Produksi Tanaman Biofarmaka menurut Jenis Tanaman di Kabupaten Landak (kg), 2018–2021
Production of Medicinal Plants by Kind of Plant in Landak Regency (kg),2018–2021

Jenis Tanaman *Kind of Plants*	2018	2019	2020	2021
(1)	(2)	(3)	(4)	(5)
Dlingo/Dringo/ *Sweet Root/ Calamus*	–	–	–	–
Jahe/ *Ginger*	11 517,00	17 176,00	8 609,00	9 304,00
Kapulaga/ *Java Cardamon*	7,00	12,00	2,00	–
Keji Beling/Kecibeling/ *Strobilanthes Crispa*	–	–	–	–
Kencur/ *East Indian Galangal*	2 953,00	4 788,00	3 027,00	1 465,00
Kunyit/ *Turmeric*	23 717,00	26 370,00	11 014,00	8 183,00
Laos/Lengkuas/ *Galanga*	13 790,00	19 791,00	9 925,00	4 881,00
Lempuyang/ *Zingiber Aromaticum*	12,00	10,00	10,00	11,00
Lidah Buaya/ *Oliviera*	–	–	–	–
Mahkota Dewa/ *God's Crown*	1 272,00	1 140,00	4,00	912,00
Mengkudu/Pace/ *Indian Mulberry*	2 316,00	2 980,00	379,00	2 377,00
Sambiloto/ *King of Bitter*	6,00	10,00	–	–
Temuireng/ *Black Turmeric*	7,00	10,00	2,00	7,00
Temukunci/ *Chinese Keys*	2,00	6,00	3,00	16,00
Temulawak/ *Java Turmeric*	14,00	20,00	5,00	21,00

Sumber/*Source*: BPS, Statistik Pertanian Hortikultura SPH-TBF/*BPS-Statistics Indonesia, Agricultural Statistic for Horticulture SPH-TBF*

diskominfo.landakkab.go.id

Tabel / *Table* 5.1.9

Luas Panen Tanaman Hias menurut Kecamatan dan Jenis Tanaman di Kabupaten Landak (m^2), 2020 dan 2021
Harvested Area of Ornamental Plants by Subdistrict and Kind of Plant in Landak Regency (m^2), 2020 and 2021

Kecamatan *Subdistrict*	Anggrek/*Orchid*		Krisan/*Chrysantemum*	
	2020	2021	2020	2021
(1)	(2)	(3)	(4)	(5)
1. Sebangki	–	–	–	–
2. Ngabang	–	–	–	–
3. Jelimpo	–	–	–	–
4. Sengah Temila	–	–	–	–
5. Mandor	7,00	11,00	–	–
6. Menjalin	–	–	–	–
7. Mempawah Hulu	–	–	–	–
8. Sompak	–	–	–	–
9. Menyuke	–	–	–	–
10. Banyuke Hulu	–	–	–	–
11. Meranti	–	–	–	–
12. Kuala Behe	–	–	–	–
13. Air Besar	–	–	–	–
Kabupaten Landak	7,00	11,00	–	–

diskominfo.landakkab.go.id

Lanjutan Tabel/*Continued Table* 5.1.9

Kecamatan *Subdistrict*	**Mawar**/*Rose*		**Sedap Malam**/*Tuberose*	
	2020	**2021**	**2020**	**2021**
(1)	(6)	(7)	(8)	(9)
1. Sebangki	–	–	–	–
2. Ngabang	–	–	–	–
3. Jelimpo	–	–	–	–
4. Sengah Temila	–	–	–	–
5. Mandor	–	–	–	–
6. Menjalin	–	–	–	–
7. Mempawah Hulu	–	–	–	–
8. Sompak	–	–	–	–
9. Menyuke	–	–	–	–
10. Banyuke Hulu	–	–	–	–
11. Meranti	–	–	–	–
12. Kuala Behe	–	–	–	–
13. Air Besar	–	–	–	–
Kabupaten Landak	–	–	–	–

Sumber/*Source*: BPS, Statistik Pertanian Hortikultura SPH-TH/*BPS-Statistics Indonesia, Agricultural Statistic for Horticulture SPH-TH*

diskominfo.landakkab.go.id

Tabel / *Table* 5.1.10 **Produksi Tanaman Hias menurut Kecamatan dan Jenis Tanaman di Kabupaten Landak (tangkai), 2020 dan 2021**
Production of Ornamental Plants by Subdistrict and Kind of Plant in Landak Regency (stalks), 2020 and 2021

Kecamatan *Subdistrict*	Anggrek/*Orchid*		Krisan/*Chrysantemum*	
	2020	2021	2020	2021
(1)	(2)	(3)	(4)	(5)
1. Sebangki	–	–	–	–
2. Ngabang	–	–	–	–
3. Jelimpo	–	–	–	–
4. Sengah Temila	–	–	–	–
5. Mandor	40,00	32,00	–	–
6. Menjalin	–	–	–	–
7. Mempawah Hulu	–	–	–	–
8. Sompak	–	–	–	–
9. Menyuke	–	–	–	–
10. Banyuke Hulu	–	–	–	–
11. Meranti	–	–	–	–
12. Kuala Behe	–	–	–	–
13. Air Besar	–	–	–	–
Nama Kabupaten/Kota	40,00	32,00	–	–

diskominfo.landakkab.go.id

Lanjutan Tabel/*Continued Table* 5.1.10

Kecamatan *Subdistrict*	**Mawar**/*Rose*		**Sedap Malam**/*Tuberose*	
	2020	**2021**	**2020**	**2021**
(1)	(6)	(7)	(8)	(9)
1. Sebangki	–	–	–	–
2. Ngabang	–	–	–	–
3. Jelimpo	–	–	–	–
4. Sengah Temila	–	–	–	–
5. Mandor	–	–	–	–
6. Menjalin	–	–	–	–
7. Mempawah Hulu	–	–	–	–
8. Sompak	–	–	–	–
9. Menyuke	–	–	–	–
10. Banyuke Hulu	–	–	–	–
11. Meranti	–	–	–	–
12. Kuala Behe	–	–	–	–
13. Air Besar	–	–	–	–
Kabupaten Landak	–	–	–	–

Sumber/*Source*: BPS, Statistik Pertanian Hortikultura SPH-TH/*BPS-Statistics Indonesia, Agricultural Statistik for Horticulture SPH-TH*

diskominfo.landakkab.go.id

Tabel / *Table* 5.1.11 **Luas Panen Tanaman Hias menurut Jenis Tanaman di Kabupaten Landak (m^2), 2018–2021**
Harvested Area of Ornamental Plants by Kind of Plant in Landak Regency (m^2), 2018–2021

Jenis Tanaman *Kind of Plants*	2018	2019	2020	2021
(1)	(2)	(3)	(4)	(5)
Adenium (Kamboja Jepang)/ *Adenium obesum*	–	–	–	–
Aglaonema/ *Chinese evergreens*	–	–	–	–
Anggrek/ *Orchid*	65,00	13,00	7,00	11,00
Anthurium Bunga/ *Flamingo Lily Flower*	–	–	–	–
Anthurium Daun/ *Laceleaf*	–	–	–	–
Anyelir/ *Carnation*	–	–	–	–
Caladium/ *Heart of Jesus*	4,00	–	5,00	–
Cordyline/ *Cordyline*	–	–	–	–
Diffenbachia/ *Dumb canes*	–	–	–	–
Dracaena/ *Dracaena*	–	–	–	–
Euphorbia/ *Spurges*	–	–	–	–
Gladiol/ *Gladiol*	–	–	–	–
Herbras/ *Gerbera*	–	–	–	–
Krisan/ *Chrysantemum*	–	–	–	–
Mawar/ *Rose*	–	–	–	–
Melati/ *Jasmine*	4,00	–	2,00	–
Monstera/ *Swiss cheese plant*	–	–	–	–
Pakis/ *Fern*	–	–	–	–

diskominfo.landakkab.go.id

Lanjutan Tabel/*Continued Table* 5.1.11

Jenis Tanaman *Kind of Plants*	**2018**	**2019**	**2020**	**2021**
(1)	(2)	(3)	(4)	(5)
Palem/ *Palm*	3,00	–	–	–
Pedang-pedangan/ *Sansevieria*	–	–	–	–
Pisang–pisangan/ *Heliconia*	–	–	–	–
Philodendron/ *Philodendron*	–	–	–	–
Sedap Malam/ *Tuberose*	–	–	–	–
Soka/ *Ixora*	–	–	–	–

SSumber/*Source*: BPS, Statistik Pertanian Hortikultura SPH-TH/*BPS-Statistics Indonesia, Agricultural Statistik for Horticulture SPH-TH*

diskominfo.landakkab.go.id

Tabel 5.1.12 ***Table***

Produksi Tanaman Hias menurut Jenis Tanaman di Kabupaten Landak (tangkai), 2018–2021
Production of Ornamental Plants by Kind of Plant in Landak Regency (stalks), 2018–2021

Jenis Tanaman *Kind of Plants*	2018	2019	2020	2021
(1)	(2)	(3)	(4)	(5)
Adenium (Kamboja Jepang)/ *Adenium obesum*	–	–	–	–
Aglaonema/ *Chinese evergreens*	–	–	–	–
Anggrek/ *Orchid*	268,00	18,00	40,00	32,00
Anthurium Bunga/ *Flamingo Lily Flower*	–	–	–	–
Anthurium Daun/ *Laceleaf*	–	–	–	–
Anyelir/ *Carnation*	–	–	–	–
Caladium/ *Heart of Jesus*	4,00	–	5,00	–
Cordyline/ *Cordyline*	–	–	–	–
Diffenbachia/ *Dumb canes*	–	–	–	–
Dracaena/ *Dracaena*	–	–	–	–
Euphorbia/ *Spurges*	–	–	–	–
Gladiol/ *Gladiol*	–	–	–	–
Herbras/ *Gerbera*	–	–	–	–
Krisan/ *Chrysantemum*	–	–	–	–
Mawar/ *Rose*	–	–	–	–
Melati/ *Jasmine*	4,00	–	2,00	–
Monstera/ *Swiss cheese plant*	–	–	–	–
Pakis/ *Fern*	–	–	–	–

diskominfo.landakkab.go.id

Lanjutan Tabel/*Continued Table* 5.1.11

Jenis Tanaman *Kind of Plants*	**2018**	**2019**	**2020**	**2021**
(1)	(2)	(3)	(4)	(5)
Palem/ *Palm*	2,00	–	–	–
Pedang-pedangan/ *Sansevieria*	–	–	–	–
Pisang–pisangan/ *Heliconia*	–	–	–	–
Philodendron/ *Philodendron*	–	–	–	–
Sedap Malam/ *Tuberose*	–	–	–	–
Soka/ *Ixora*	–	–	–	–

Sumber/*Source*: BPS, Statistik Pertanian Hortikultura SPH-TH/*BPS-Statistics Indonesia, Agricultural Statistic for Horticulture SPH-TH*

diskominfo.landakkab.go.id

Tabel / *Table* 5.1.13 **Produksi Buah-buahan menurut Kecamatan dan Jenis Tanaman di Kabupaten Landak (kuintal), 2020 dan 2021**
Production of Fruits by Subdistrict and Kind of Plant in Landak Regency (kuintal), 2020 and 2021

Kecamatan *Subdistrict*	Mangga/*Mango*		Durian/*Durian*	
	2020	2021	2020	2021
(1)	(2)	(3)	(4)	(5)
1. Sebangki	–	–	772,00	785,00
2. Ngabang	20,00	130,00	–	98,00
3. Jelimpo	64,00	52,00	142,00	667,00
4. Sengah Temila	242,00	–	286,00	–
5. Mandor	12,00	72,00	–	1 500,00
6. Menjalin	–	–	–	–
7. Mempawah Hulu	–	123,00	168,00	990,00
8. Sompak	–	6,00	122,00	125,00
9. Menyuke	230,00	546,00	607,00	3 102,00
10. Banyuke Hulu	20,00	25,00	40,00	349,00
11. Meranti	–	4,00	–	–
12. Kuala Behe	59,00	24,00	244,00	240,00
13. Air Besar	–	10,00	40,00	–
Kabupaten Landak	**647,00**	**992,00**	**2 421,00**	**7 856,00**

Catatan/*Note*: ...
Sumber/*Source*: BPS, Statistik Pertanian Hortikultura SPH-BST/ *BPS-Statistics Indonesia, Agricultural Statistic for Horticulture SPH-BST*

diskominfo.landakkab.go.id

Lanjutan Tabel/*Continued Table* 5.1.13

Kecamatan *Subdistrict*	**Jeruk Siam**/*Orange/ Tangerine*		**Pisang**/*Banana*	
	2020	**2021**[x]	**2020**	**2021**
(1)	(6)	(7)	(8)	(9)
1. Sebangki	–	–	444,00	460,00
2. Ngabang	–	–	42,00	91,00
3. Jelimpo	12,00	–	106,00	75,80
4. Sengah Temila	172,00	–	335,00	–
5. Mandor	54,00	10,00	54,00	29,00
6. Menjalin	–	–	480,00	476,00
7. Mempawah Hulu	–	4,00	–	–
8. Sompak	–	1,00	32,00	18,00
9. Menyuke	547,00	72,00	2 061,00	860,00
10. Banyuke Hulu	21,00	19,00	5,00	36,00
11. Meranti	–	–	89,00	118,00
12. Kuala Behe	71,00	22,00	28,00	76,00
13. Air Besar	324,00	80,00	31,00	27,28
Kabupaten Landak	**1 201,00**	**208,00**	**3 707,00**	**2 267,08**

Catatan/*Note*:
Sumber/*Source*: BPS, Statistik Pertanian Hortikultura SPH-BST/*BPS-Statistics Indonesia, Agricultural Statistic for Horticulture SPH-BST*

diskominfo.landakkab.go.id

Lanjutan Tabel/*Continued Table* 5.1.13

Kecamatan *Subdistrict*	Pepaya/*Papaya*		Salak/*Snakefruit*	
	2020	2021	2020	2021
(1)	(10)	(11)	(12)	(13)
1. Sebangki	340,00	240,00	–	–
2. Ngabang	–	–	–	–
3. Jelimpo	260,00	264,40	–	–
4. Sengah Temila	92,00	–	–	–
5. Mandor	48,00	27,00	–	–
6. Menjalin	27,00	–	–	–
7. Mempawah Hulu	–	–	–	–
8. Sompak	60,00	47,00	–	–
9. Menyuke	1 020,00	754,00	–	–
10. Banyuke Hulu	15,00	36,00	–	–
11. Meranti	52,00	76,00	2,00	–
12. Kuala Behe	37,00	56,00	5,00	–
13. Air Besar	1 272,00	2 275,00	–	–
Kabupaten Landak	**3 223,00**	**3 775,40**	**7,00**	**–**

Catatan/*Note*: ...
Sumber/*Source*:BPS, Statistik Pertanian Hortikultura SPH-BST/*BPS-Statistics Indonesia, Agricultural Statistic for Horticulture SPH-BST*

diskominfo.landakkab.go.id

Tabel / *Table* 5.1.14 **Produksi Buah-Buahan dan Sayuran Tahunan menurut Jenis Tanaman di Kabupaten Landak (kuintal), 2018–2021**
Production of Annual Fruits and Vegetables by Kind of Plant in Landak Regency (quintal), 2018–2021

Jenis Tanaman *Kind of Plants*	2018	2019	2020	2021
(1)	(2)	(3)	(4)	(5)
Buah–Buahan/*Fruits*:				
Alpukat/ *Avocado*	1,00	–	–	–
Anggur/ *Grape*	–	–	–	–
Apel/ *Apple*	–	–	–	–
Belimbing/ *Star Fruit*	843,00	1 387,00	603,00	600,00
Duku/Langsat/Kokosan/ Duku	8 625,00	3 419,00	628,00	3 030,00
Durian/ *Durian*	26 192,00	6 329,00	2 421,00	7 856,00
Jambu Air/ *Rose Apple*	1 709,00	1 740,00	1 521,00	870,00
Jambu Biji/ *Guava*	1 289,00	1 339,00	1 006,00	852,80
Jeruk Besar/ *Pomelo*	614,00	571,00	728,00	232,00
Jeruk Siam/Keprok/ *Tangerine/Orange*	478,00	497,00	473,00	208,00
Jeruk/ *Orange (Tangerine + Pomelo)*	1 092,00	1 068,00	1 201,00	440,00
Mangga/ *Mango*	1 212,00	1 413,00	647,00	992,00
Manggis/ *Mangosteen*	882,00	793,00	220,00	984,00
Markisa/ *Marquisa*	–	15,00	45,00	–
Nangka/Cempedak/ *Jack Fruit*	5 880,00	5 058,00	4 176,00	5 724,48
Nenas/ *Pineapple*	620,00	1 291,00	295,00	365,00
Pepaya/ *Papaya*	5 562,00	3 751,00	3 223,00	3 775,40
Pisang/ *Banana*	5 107,00	4 255,00	3 707,00	2 267,08

diskominfo.landakkab.go.id

Lanjutan Tabel/*Continued Table* 5.1.14

Jenis Tanaman *Kind of Plants*	2018	2019	2020	2021
(1)	(2)	(3)	(4)	(5)
Rambutan/ *Rambutan*	4 776,00	3 341,00	887,00	2 474,60
Salak/ *Salacca*	41,00	37,00	7,00	–
Sawo/Sapodilla/ *Star Apple*	231,00	222,00	243,00	427,00
Sirsak/ *Soursop*	728,00	1 080,00	576,00	576,00
Sayuran/ *Vegetables*:	–	–	–	–
Sukun/ *Bread Fruit*	806,00	543,00	568,00	600,00
Jengkol/ *Jengkol*	5 123,00	5 380,00	5 062,00	10 394,00
Melinjo/ *Melinjo*	545,00	596,00	350,00	347,00
Petai/ *Twisted Cluster Bean*	3 073,00	3 617,00	2 386,00	3 933,40

Catatan/*Note*: ...
Sumber/*Source*:BPS, Statistik Pertanian Hortikultura SPH-BST/*BPS-Statistics Indonesia, Agricultural Statistic for Horticulture SPH-BST*

diskominfo.landakkab.go.id

5.2 PERKEBUNAN
ESTATE CROPS

Tabel 5.2.1 / ***Table***

Luas Areal Tanaman Perkebunan menurut Kecamatan dan Jenis Tanaman di Kabupaten Landak (ha), 2020 dan 2021
Planted Area of Estate Crops by Subdistrict and Type of Crops in Landak Regency (ha), 2020 and 2021

Kecamatan *Subdistrict*	Kelapa Sawit/*Oil Palm*		Kelapa/*Coconut*	
	2020	2021	2020	2021
(1)	(2)	(3)	(4)	(5)
1. Sebangki	10 734	15 487	–	–
2. Ngabang	53 014	43 217	–	–
3. Jelimpo	3 270	8 234	–	–
4. Sengah Temila	9 560	13 401	–	–
5. Mandor	5 793	5 386	–	–
6. Menjalin	4 602	10 241	–	–
7. Mempawah Hulu	5 917	10 187	–	–
8. Sompak	142	2 026	–	–
9. Menyuke	6 590	11 927	–	–
10. Banyuke Hulu	506	10 449	–	–
11. Meranti	780	40	–	–
12. Kuala Behe	9 518	35	–	–
13. Air Besar	13 845	5 068	–	–
Kabupaten Landak	**124 271**	**135 698**	**–**	**–**

diskominfo.landakkab.go.id

Lanjutan Tabel/*Continued Table* 5.2.1

Kecamatan *Subdistrict*	**Karet**/*Rubber*		**Kopi**/*Coffee*	
	2020	**2021**	**2020**	**2021**
(1)	(6)	(7)	(8)	(9)
1. Sebangki	2 474	2 474	37	37
2. Ngabang	6 212	6 212	12	12
3. Jelimpo	3 841	3 691	13	13
4. Sengah Temila	12 964	12 964	66	66
5. Mandor	8 491	8 491	7	7
6. Menjalin	5 632	5 632	59	64
7. Mempawah Hulu	2 758	3 258	36	36
8. Sompak	1 158	1 158	13	13
9. Menyuke	4 035	3 935	30	30
10. Banyuke Hulu	2 676	2 676	15	15
11. Meranti	2 133	3 133	20	20
12. Kuala Behe	2 190	2 190	8	8
13. Air Besar	20 260	19 510	581	576
Kabupaten Landak	**74 824**	**74 324**	**897**	**897**

diskominfo.landakkab.go.id

Lanjutan Tabel/*Continued Table* 5.2.1

Kecamatan *Subdistrict*	**Kakao**/*Cocoa*		**Tebu**/*Sugar Cane*	
	2020	**2021**	**2020**	**2021**
(1)	(10)	(11)	(12)	(13)
1. Sebangki	104	104	–	–
2. Ngabang	153	153	–	–
3. Jelimpo	114	138	–	–
4. Sengah Temila	113	21	–	–
5. Mandor	21	213	–	–
6. Menjalin	208	96	–	–
7. Mempawah Hulu	71	52	–	–
8. Sompak	13	36	–	–
9. Menyuke	52	69	–	–
10. Banyuke Hulu	147	249	–	–
11. Meranti	36	127	–	–
12. Kuala Behe	69	13	–	–
13. Air Besar	324	114	–	–
Nama Kabupaten/Kota	**1 425**	**1 385**	**–**	**–**

diskominfo.landakkab.go.id

Lanjutan Tabel/*Continued Table* 5.2.1

Kecamatan *Subdistrict*	Teh/*Tea*		Tembakau/*Tobacco*	
	2020	2021	2020	2021
(1)	(14)	(15)	(16)	(17)
1. Sebangki	–	–	–	–
2. Ngabang	–	–	–	–
3. Jelimpo	–	–	–	–
4. Sengah Temila	–	–	–	–
5. Mandor	–	–	–	–
6. Menjalin	–	–	–	–
7. Mempawah Hulu	–	–	–	–
8. Sompak	–	–	–	–
9. Menyuke	–	–	–	–
10. Banyuke Hulu	–	–	–	–
11. Meranti	–	–	–	–
12. Kuala Behe	–	–	–	–
13. Air Besar	–	–	–	–
Kabupaten Landak	**–**	**–**	**–**	**–**

Sumber/*Source*: Dinas Perkebunan Kabupaten Landak/*Plantation Agency of Landak Regency*

diskominfo.landakkab.go.id

Tabel 5.2.2
Table

Produksi Perkebunan menurut Kecamatan dan Jenis Tanaman di Kabupaten Landak (ton), 2020 dan 2021
Production of Estate by Subdistrict and Type of Crops in Landak Regency (ton), 2020 and 2021

Kecamatan *Subdistrict*	Kelapa Sawit/*Oil Palm*		Kelapa/*Coconut*	
	2020	2021	2020	2021
(1)	(2)	(3)	(4)	(5)
1. Sebangki	24 229	26 779	–	–
2. Ngabang	55 308	65 364	–	–
3. Jelimpo	13 932	11 124	–	–
4. Sengah Temila	17 683	14 594	–	–
5. Mandor	12 257	20 362	–	–
6. Menjalin	681	475	–	–
7. Mempawah Hulu	15 694	11 695	–	–
8. Sompak	321	53	–	–
9. Menyuke	23 119	20 815	–	–
10. Banyuke Hulu	373	58	–	–
11. Meranti	717	4 850	–	–
12. Kuala Behe	27 131	24 770	–	–
13. Air Besar	22 510	17 448	–	–
Kabupaten Landak	**213 955**	**218 388**	**–**	**–**

Sumber/*Source*: Dinas Perkebunan Kabupaten Landak/*Plantation Agency of Landak Regency*

diskominfo.landakkab.go.id

Lanjutan Tabel/*Continued Table* 5.2.2

Kecamatan *Subdistrict*	**Karet**/*Rubber*		**Kopi**/*Coffee*	
	2020	**2021**	**2020**	**2021**
(1)	(6)	(7)	(8)	(9)
1. Sebangki	632	649	11	11
2. Ngabang	2 341	2 358	5	5
3. Jelimpo	1 131	1 148	3	3
4. Sengah Temila	5 382	5 399	24	24
5. Mandor	5 774	5 791	3	3
6. Menjalin	4 512	4 529	18	18
7. Mempawah Hulu	908	925	13	13
8. Sompak	211	228	3	3
9. Menyuke	1 931	1 948	7	7
10. Banyuke Hulu	962	979	2	2
11. Meranti	425	442	6	6
12. Kuala Behe	3 479	3 496	4	4
13. Air Besar	2 312	2 329	82	82
Kabupaten Landak	**30 000**	**30 221**	**180**	**180**

diskominfo.landakkab.go.id

Lanjutan Tabel/*Continued Table* 5.2.2

Kecamatan *Subdistrict*	Kakao/*Cocoa*		Tebu/*Sugar Cane*	
	2020	2021	2020	2021
(1)	(10)	(11)	(12)	(13)
1. Sebangki	10	15	–	–
2. Ngabang	13	25	–	–
3. Jelimpo	1	5	–	–
4. Sengah Temila	15	5	–	–
5. Mandor	1	6	–	–
6. Menjalin	31	28	–	–
7. Mempawah Hulu	14	3	–	–
8. Sompak	4	1	–	–
9. Menyuke	10	7	–	–
10. Banyuke Hulu	10	15	–	–
11. Meranti	2	7	–	–
12. Kuala Behe	9	1	–	–
13. Air Besar	58	57	–	–
Kabupaten Landak	**178**	**178**	**–**	**–**

diskominfo.landakkab.go.id

Lanjutan Tabel/*Continued Table* 5.2.2

Kecamatan *Subdistrict*	Teh/*Tea*		Tembakau/*Tobacco*	
	2020	2021	2020	2021
(1)	(14)	(15)	(16)	(17)
1. Sebangki	–	–	–	–
2. Ngabang	–	–	–	–
3. Jelimpo	–	–	–	–
4. Sengah Temila	–	–	–	–
5. Mandor	–	–	–	–
6. Menjalin	–	–	–	–
7. Mempawah Hulu	–	–	–	–
8. Sompak	–	–	–	–
9. Menyuke	–	–	–	–
10. Banyuke Hulu	–	–	–	–
11. Meranti	–	–	–	–
12. Kuala Behe	–	–	–	–
13. Air Besar	–	–	–	–
Kabupaten Landak	**–**	**–**	**–**	**–**

Sumber/*Source*: Dinas Perkebunan Kabupaten Landak/*Plantation Agency of Landak Regency*

diskominfo.landakkab.go.id

Tabel / *Table* 5.2.3

Luas Areal Tanaman Kemiri menurut Kecamatan dan Komposisi Tanaman (ha) di Kabupaten Landak, 2021
Planted Area of Hazelnut by District and Plants Composition (ha) in Landak Regency, 2021

Kecamatan *Subdistrict*	Luas Areal Menurut Komposisi Tanaman (ha) *Wide Area by Plants Composition (ha)*			Total Luas Areal *Total Area (ha)*
	Tanaman Muda *Youth Plants*	Tanaman Menghasilkan *Productive Plants*	Tanaman Tua *Unproductive Plants*	
(1)	(2)	(3)	(4)	(5)
1. Sebangki	–	–	–	–
2. Ngabang	–	4	3	7
3. Jelimpo	–	–	–	–
4. Sengah Temila	5	19	10	34
5. Mandor	–	–	–	–
6. Menjalin	–	–	–	–
7. Mempawah Hulu	5	7	34	46
8. Sompak	–	–	–	–
9. Menyuke	3	7	12	22
10. Banyuke Hulu	–	–	–	–
11. Meranti	–	3	3	6
12. Kuala Behe	–	4	2	6
13. Air Besar	–	5	10	15
Kabupaten Landak	**13**	**49**	**74**	**136**

Sumber/*Source*: Dinas Perkebunan Kabupaten Landak/*Plantation Agency of Landak Regency*

diskominfo.landakkab.go.id

Tabel / *Table* 5.2.4

Luas Areal Tanaman Karet menurut Kecamatan dan Komposisi Tanaman (ha) di Kabupaten Landak, 2021
Planted Area of Rubber by District and Plants Composition (ha) in Landak Regency, 2021

Kecamatan *Subdistrict*	Luas Areal Menurut Komposisi Tanaman (ha) *Wide Area by Plants Composition (ha)*			Total Luas Areal *Total Area (ha)*
	Tanaman Muda *Youth Plants*	Tanaman Menghasilkan *Productive Plants*	Tanaman Tua *Unproductive Plants*	
(1)	(2)	(3)	(4)	(5)
1. Sebangki	1 114	815	545	2 474
2. Ngabang	2 004	2 362	1 846	6 212
3. Jelimpo	769	2 561	361	3 691
4. Sengah Temila	2 994	9 182	788	12 964
5. Mandor	3 164	4 795	532	8 491
6. Menjalin	2 043	3 055	534	5 632
7. Mempawah Hulu	1 291	1 387	580	3 258
8. Sompak	612	464	82	1 158
9. Menyuke	1 190	2 037	708	3 935
10. Banyuke Hulu	561	1 939	176	2 676
11. Meranti	1 339	659	135	2 133
12. Kuala Behe	1 196	784	210	2 190
13. Air Besar	8 578	10 272	660	1 950
Kabupaten Landak	**26 855**	**40 312**	**7 157**	**74 324**

Sumber/*Source*: Dinas Perkebunan Kabupaten Landak/*Plantation Agency of Landak Regency*

diskominfo.landakkab.go.id

Tabel / *Table* 5.2.5

Luas Areal Tanaman Kopi Menurut Kecamatan dan Komposisi Tanaman (ha) di Kabupaten Landak, 2021
Planted Area of Coffee by District and Plants Composition (ha) in Landak Regency, 2021

Kecamatan *Subdistrict*	Luas Areal Menurut Komposisi Tanaman (ha) *Wide Area by Plants Composition (ha)*			Total Luas Areal *Total Area (ha)*
	Tanaman Muda *Youth Plants*	Tanaman Menghasilkan *Productive Plants*	Tanaman Tua *Unproductive Plants*	
(1)	(2)	(3)	(4)	(5)
1. Sebangki	–	21	16	37
2. Ngabang	–	9	3	12
3. Jelimpo	1	5	7	12
4. Sengah Temila	2	47	17	64
5. Mandor	–	6	1	7
6. Menjalin	13	34	17	51
7. Mempawah Hulu	–	26	10	36
8. Sompak	–	6	7	13
9. Menyuke	–	14	16	30
10. Banyuke Hulu	1	3	11	14
11. Meranti	–	12	8	20
12. Kuala Behe	1	7	–	7
13. Air Besar	34	158	384	542
Kabupaten Landak	**52**	**348**	**497**	**845**

Sumber/*Source*:Dinas Perkebunan Kabupaten Landak/ *Plantation Agency of Landak Regency*

diskominfo.landakkab.go.id

Tabel / *Table* 5.2.6 **Luas Areal Tanaman Kakao menurut Kecamatan dan Komposisi Tanaman (ha) di Kabupaten Landak, 2021**
Planted Area of Cocoa by District and Plants Composition (ha) in Landak Regency, 2021

Kecamatan *Subdistrict*	Luas Areal Menurut Komposisi Tanaman (ha) *Wide Area by Plants Composition (ha)*			Total Luas Areal *Total Area (ha)*
	Tanaman Muda *Youth Plants*	Tanaman Menghasilkan *Productive Plants*	Tanaman Tua *Unproductive Plants*	
(1)	(2)	(3)	(4)	(5)
1. Sebangki	19	36	49	104
2. Ngabang	36	59	58	153
3. Jelimpo	82	12	20	114
4. Sengah Temila	61	12	65	138
5. Mandor	7	14	–	21
6. Menjalin	85	65	63	213
7. Mempawah Hulu	44	6	46	96
8. Sompak	11	2	–	13
9. Menyuke	35	17	–	52
10. Banyuke Hulu	30	36	61	127
11. Meranti	19	17	–	36
12. Kuala Behe	20	7	42	69
13. Air Besar	72	134	43	249
Kabupaten Landak	**521**	**417**	**447**	**1 385**

Sumber/*Source*: Dinas Perkebunan Kabupaten Landak/*Plantation Agency of Landak Regency*

diskominfo.landakkab.go.id

Tabel / *Table* 5.2.7

Luas Areal Tanaman Kelapa Sawit menurut Kecamatan dan Komposisi Tanaman (ha) di Kabupaten Landak, 2021

Planted Area of Oil Palm by District and Plants Composition (ha) in Landak Regency, 2021

Kecamatan *Subdistrict*	Luas Areal Menurut Komposisi Tanaman (ha) *Wide Area by Plants Composition (ha)*			Total Luas Areal *Total Area (ha)*
	Tanaman Muda *Youth Plants*	Tanaman Menghasilkan *Productive Plants*	Tanaman Tua *Unproductive Plants*	
(1)	(2)	(3)	(4)	(5)
1. Sebangki	4 329	11 158	–	15487
2. Ngabang	8 037	27 235	7 945	35272
3. Jelimpo	433	4 635	–	5068
4. Sengah Temila	2 153	6 081	–	8234
5. Mandor	4 917	8 484	–	13401
6. Menjalin	5 188	199	–	5387
7. Mempawah Hulu	5 368	4 873	–	10241
8. Sompak	13	22	–	35
9. Menyuke	1 514	8 673	–	10187
10. Banyuke Hulu	16	24	–	40
11. Meranti	5	2 021	–	2026
12. Kuala Behe	1 606	10 321	–	11927
13. Air Besar	3 179	7 270	–	10449
Kabupaten Landak	**36 758**	**90 995**	**7 945**	**127754**

Sumber/*Source*: Dinas Perkebunan Kabupaten Landak/*Plantation Agency of Landak Regency*

diskominfo.landakkab.go.id

Tabel / *Table* 5.2.8

Jumlah Petani Perkebunan menurut Komoditi di Kabupaten Landak, 2021
Number of Plantation Farmers by Commodity in Landak Regency, 2021

Kecamatan *Subdistrict*	Jumlah Petani (KK) / *Number of Farmer (Head of HH)*				
	Karet *Rubber*	Kakao *Cocoa*	Kelapa Sawit *Oil Palm*	Kopi *Coffee*	Kemiri *Hazelnut*
(1)	(2)	(3)	(4)	(5)	(6)
1. Sebangki	752	57	6 195	20	–
2. Ngabang	1 828	85	17 287	7	4
3. Jelimpo	1 626	63	2 027	7	–
4. Sengah Temila	5 300	76	3 294	36	19
5. Mandor	7 411	12	5 360	4	–
6. Menjalin	2 670	118	2 154	35	–
7. Mempawah Hulu	1 197	53	4 096	20	25
8. Sompak	547	8	14	8	–
9. Menyuke	1 810	29	4 075	17	12
10. Banyuke Hulu	1 173	70	16	8	–
11. Meranti	1 181	20	810	11	3
12. Kuala Behe	1 021	38	4 771	4	3
13. Air Besar	1 475	138	4 180	318	8
Kabupaten Landak	**27 991**	**766**	**54 279**	**496**	**75**

Sumber/*Source*: Dinas Perkebunan Kabupaten Landak/*Plantation Agency of Landak Regency*

diskominfo.landakkab.go.id

5.3 PERTANIAN, KEHUTANAN, PETERNAKAN, DAN PERIKANAN
AGRICULTURE, FORESTRY, LIVESTOCK, AND FISHERY

Tabel / *Table* 5.3.1 **Banyaknya Gapoktan dan Kelompok Tani di Kabupaten Landak, 2021**
Number of Combined Farmers Group and Farmer Group in Landak Regency , 2021

Kecamatan *Subdistrict*		Gapoktan *Combined Farmers Group*	Kelompok Tani *Farmer Group*
(1)		(2)	(3)
1. Sebangki		5	115
2. Ngabang		18	409
3. Jelimpo		9	185
4. Sengah Temila		23	580
5. Mandor		11	285
6. Menjalin		13	138
7. Mempawah Hulu		18	339
8. Sompak		10	155
9. Menyuke		15	282
10. Banyuke Hulu		8	167
11. Meranti		6	116
12. Kuala Behe		11	141
13. Air Besar		8	217
Kabupaten Landak	**2021**	**155**	**3 128**
	2020	**146**	**2 603**
	2019	**146**	**2 211**

Sumber/*Source*: Dinas Pertanian, Perikanan, dan Ketahanan Pangan Kab Landak/ *Agriculture, Fishery and Food Security Agency of Landak Regency*

disrominfo.landakkab.go.id

Tabel / *Table* 5.3.2 **Populasi Ternak Besar dan Kecil Menurut Jenisnya (Ekor), 2021**
Large and Small Livestock Population by Type, 2021

Kecamatan *Subdistrict*	Ternak Besar *Large Livestock*		Ternak Kecil *Small Livestock*		Jumlah *Total*
	Sapi *Cow*	Kerbau *Buffalo*	Kambing *Goat*	Babi *Pig*	
(1)	(2)	(3)	(4)	(5)	(6)
1. Sebangki	615	–	211	5 507	6 333
2. Ngabang	567	–	601	23 263	24 791
3. Jelimpo	366	–	329	3 391	4 086
4. Sengah Temila	1 091	–	854	13 457	15 402
5. Mandor	857	–	566	13 332	14 755
6. Menjalin	1 078	–	1 123	8 943	11 144
7. Mempawah Hulu	1 206	–	2 550	19 494	23 250
8. Sompak	280	–	468	3 726	4 473
9. Menyuke	1 483	–	639	13 177	15 299
10. Banyuke Hulu	231	–	218	4 260	4 709
11. Meranti	100	–	47	4 301	4 448
12. Kuala Behe	168	–	195	3 328	3 691
13. Air Besar	239	–	157	5 529	5 925
Kabupaten Landak 2021	**8 280**	–	**7 880**	**122 068**	**138 307**
2020	**8 198**	–	**7 880**	**122 095**	**138 173**
2019	**8 071**	–	**7 113**	**118 793**	**133 977**

Sumber/*Source*: Dinas Pertanian, Perikanan, dan Ketahanan Pangan Kab Landak/ *Agriculture, Fishery and Food Security Agency of Landak Regency*

diskominfo.landakkab.go.id

Tabel 5.3.3
Table

Populasi Ternak Unggas Menurut Jenisnya (Ekor), 2021
Poultry Population by Type , 2021

Kecamatan *Subdistrict*		**Ayam Buras** *Country Fowl*	**Ayam Ras Potong** *Broiler*	**Ayam Ras Petelur** *Hens*	**Itik** *Duck*	**Jumlah** *Total*
(1)		(2)	(3)	(4)	(5)	(6)
1. Sebangki		9 621	1 005	–	63	10 690
2. Ngabang		53 260	1 245 682	–	294	1 299 236
3. Jelimpo		1 198	7 931	–	731	9 860
4. Sengah Temila		9 105	372 860	–	3 361	385 326
5. Mandor		15 384	249 054	2 000	514	266 916
6. Menjalin		10 973	15 958	–	1 061	27 991
7. Mempawah Hulu		43 415	103 515	–	628	147 558
8. Sompak		13 656	-	–	550	14 206
9. Menyuke		8 597	26 601	–	812	36 010
10. Banyuke Hulu		18 319	-	–	845	19 163
11. Meranti		5 034	-	–	416	5 450
12. Kuala Behe		12 761	5 200	–	763	18 724
13. Air Besar		7 394	21 792	–	855	30 041
Kabupaten Landak	**2021**	**208 680**	**2 049 598**	2 000	**10 893**	**2 271 171**
	2020	**202 600**	**1 989 901**	–	**10 679**	**2 203 180**
	2019	**201 909**	**1 941 000**	–	**11 086**	**2 153 995**

Sumber/*Source*: Dinas Pertanian, Perikanan, dan Ketahanan Pangan Kab Landak/ *Agriculture, Fishery and Food Security Agency of Landak Regency*

diskominfo.landakkab.go.id

Tabel / *Table* 5.3.4 **Banyaknya Pemotongan Ternak Besar dan Kecil menurut Jenisnya (Ekor), 2021**
Number of Large and Small Livestock Slaughtering by Type , 2021

Kecamatan *Subdistrict*	Ternak Besar *Large Livestock*		Ternak Kecil *Small Livestock*		Jumlah *Total*
	Sapi *Cow*	Kerbau *Buffalo*	Kambing *Goat*	Babi *Pig*	
(1)	(2)	(3)	(4)	(5)	(6)
1. Sebangki	35	–	50	260	345
2. Ngabang	851	–	670	11 000	12 521
3. Jelimpo	5	–	46	760	811
4. Sengah Temila	16	–	78	2 500	2 594
5. Mandor	165	–	67	1 700	1 932
6. Menjalin	5	–	99	4 780	4 884
7. Mempawah Hulu	43	–	144	2 200	2 357
8. Sompak	4	–	–	1 470	1 474
9. Menyuke	21	–	6	970	997
10. Banyuke Hulu	-	–	–	2 003	2 003
11. Meranti	2	–	10	1 940	1 952
12. Kuala Behe	30	–	14	1 200	1 244
13. Air Besar	24	–	32	1 800	1 856
Kabupaten Landak 2021	**1 201**	–	**1 186**	**32 583**	**34 970**
2020	**1 180**	–	**1 234**	**33 495**	**35 909**
2019	**1 198**	–	**1 221**	**31 005**	**33 424**

Sumber/*Source*: Dinas Pertanian, Perikanan, dan Ketahanan Pangan Kab Landak/ *Agriculture, Fishery and Food Security Agency of Landak Regency*

diskominfo.landakkab.go.id

Tabel / *Table* 5.3.5

Banyaknya Pemotongan Ternak Unggas menurut Jenisnya (Ekor), 2021
Number of Poultry Slaughtering by Type , 2021

Kecamatan *Subdistrict*	Ayam Buras *Country Fowl*	Ayam Ras Potong *Broiler*	Ayam Ras Petelur *Hens*	Itik *Duck*	Puyuh *Quail*	Jumlah *Total*
(1)	(2)	(3)	(4)	(5)		(6)
1. Sebangki	5 000	22 800	–	46	–	27 846
2. Ngabang	23 800	1 110 910	140 300	190	1 000	1 276 200
3. Jelimpo	1 380	2 890	–	–	–	4 270
4. Sengah Temila	2 364	450 000	122 000	302	–	574 666
5. Mandor	2 289	256 000	–	220	–	258 509
6. Menjalin	1 800	115 100	–	390	–	117 290
7. Mempawah Hulu	3 000	420 000	–	300	–	423 300
8. Sompak	2 000	14 000	–	42	–	16 042
9. Menyuke	4 600	26 000	–	–	–	30 600
10. Banyuke Hulu	2 100	–	–	64	–	2 164
11. Meranti	3 000	6 000	25 000	–	–	34 000
12. Kuala Behe	2 300	20 700	616	–	–	23 616
13. Air Besar	1 200	16 600	–	100	–	17 900
Kabupaten Landak 2021	58 833	2 461 000	287 916	1 654	1 000	2 806 403
2020	48 513	2 245 200	210 400	1 256	–	2 455 600
2019	46 962	2 156 802	221 240	1 470	–	2 426 474

Sumber/*Source*: Dinas Pertanian, Perikanan, dan Ketahanan Pangan Kab Landak/ *Agriculture, Fishery and Food Security Agency of Landak Regency*

diskominfo.landakkab.go.id

Tabel / *Table* 5.3.6 **Produksi Daging Ternak Besar dan Kecil menurut Jenisnya (Kg), 2021**
Meat Production of Big and Small Livestock by Kind of Livestock (kg) , 2021

Kecamatan *Subdistrict*		Ternak Besar *Large Livestock*		Ternak Kecil *Small Livestock*		Jumlah *Total*
		Sapi *Cow*	Kerbau *Buffalo*	Kambing *Goat*	Babi *Pig*	
(1)		(2)	(3)	(4)	(5)	(6)
1. Sebangki		5 250	–	750	17 160	23 160
2. Ngabang		127 650	–	10 050	726 000	863 700
3. Jelimpo		750	–	690	50 160	51 600
4. Sengah Temila		2 400	–	1 170	165 000	168 570
5. Mandor		24 750	–	1 005	112 200	137 955
6. Menjalin		750	–	1 485	315 480	317 715
7. Mempawah Hulu		6 450	–	1 710	145 200	153 360
8. Sompak		600	–	–	97 020	97 620
9. Menyuke		3 150	–	90	64 020	67 260
10. Banyuke Hulu		–	–	–	132 198	132 198
11. Meranti		300	–	–	128 040	128 340
12. Kuala Behe		4 500	–	210	79 200	83 910
13. Air Besar		3 600	–	480	118 800	122 880
Kabupaten Landak	**2021**	180 150	–	17 640	2 150 478	2 348 268
	2020	179 360	–	17 276	2 250 270	2 446 906
	2019	181 814	–	17 293	2 060 592	2 259 700

Sumber/*Source*: Dinas Pertanian, Perikanan, dan Ketahanan Pangan Kab Landak/ *Agriculture, Fishery and Food Security Agency of Landak Regency*

diskominfo.landakkab.go.id

Tabel / *Table* 5.3.7

Produksi Daging Ternak Unggas menurut Jenisnya (Kg), 2021
Meat Production of Fowl by Kind of Fowl (kg), 2021

Kecamatan *Subdistrict*		Ayam Buras *Country Fowl*	Ayam Ras Potong *Broiler*	Ayam Ras Petelur *Hens*	Itik *Duck*	Jumlah *Total*
(1)		(2)	(3)	(4)	(5)	(6)
1. Sebangki		6 000	31 920	–	55	37 975
2. Ngabang		28 560	1 555 274	168 360	228	1 752 422
3. Jelimpo		1 656	4 046	–	–	5 702
4. Sengah Temila		2 837	630 000	146 400	362	779 599
5. Mandor		2 737	358 400	–	264	361 411
6. Menjalin		2 160	161 140	–	468	163 768
7. Mempawah Hulu		3 600	588 000	–	360	591 960
8. Sompak		2 400	19 600	–	50	22 050
9. Menyuke		5 520	36 400	–	–	41 920
10. Banyuke Hulu		2 520	–	–	77	2 597
11. Meranti		3 600	8 400	30 000	–	42 000
12. Kuala Behe		2 760	28 980	739	–	32 479
13. Air Besar		1 440	23 340	–	120	24 800
Kabupaten Landak	**2021**	**65 800**	**3 445 400**	**345 499**	**1 985**	**3 858 684**
	2020	**64 358**	**3 246 300**	**336 640**	**1.758**	**3 649 056**
	2019	**66 925**	**3 295 604**	**371 745**	**2 082**	**3 736 356**

SSumber/*Source*: Dinas Pertanian, Perikanan, dan Ketahanan Pangan Kab Landak/ *Agriculture, Fishery and Food Security Agency of Landak Regency*

diskominfo.landakkab.go.id

Tabel / *Table* 5.3.8 **Produksi Telur Ternak Unggas menurut Jenisnya (Kg), 2021**
Egg Production of Fowl by Kind of Fowl (Kg), 2021

Kecamatan *Subdistrict*	Ayam Buras *Country Fowl*	Ayam Ras Potong *Broiler*	Ayam Ras Petelur *Hens*	Itik[1] *Duck*	Jumlah *Total*
(1)	(2)	(3)	(4)	(5)	(6)
1. Sebangki	5 000	–	–	800	5 800
2. Ngabang	25 100	–	–	1 400	26 500
3. Jelimpo	5 500	–	–	3 200	8 700
4. Sengah Temila	4 400	–	–	18 000	22 400
5. Mandor	7 606	–	1 800	2 700	10 306
6. Menjalin	5 800	–	–	5 400	11 200
7. Mempawah Hulu	17 000	–	–	5 670	22 670
8. Sompak	5 800	–	–	3 000	8 800
9. Menyuke	4 500	–	–	6 300	10 800
10. Banyuke Hulu	9 700	–	–	4 600	14 300
11. Meranti	3 000	–	–	2 200	5 200
12. Kuala Behe	6 700	–	–	3 210	9 910
13. Air Besar	2 300	–	–	3 960	6 260
Kabupaten Landa 2021	**102 406**	–	**1 800**	**60 440**	**162 846**
2020	**102 108,00**	–	–	**60 440,00**	**162548,00**
2019	**122 963,00**	–	–	**58 467,00**	**181 430,00**

Catatan/Note: [1] Data produksi telur itik didapatkan dengan mengumpulkan data produksi di desa terdekat setiap kecamatan.
Sumber/*Source*: Dinas Pertanian, Perikanan, dan Ketahanan Pangan Kab Landak/ *Agriculture, Fishery and Food Security Agency of Landak Regency*

diskominfo.landakkab.go.id

Tabel 5.3.9
Table

Produksi Perikanan Darat menurut sub Sektor Perikanan di Kabupaten Landak (Kilo), 2021
Production of Inland Fisheries by Fisheries Subsector in Landak Regency (kilo), 2021

Kecamatan *Subdistrict*	Perairan Umum *Open Water*	Budidaya Perikanan / *Culture Fishery*			
		Mas *Goldfish*	Nila	Lele *Catfish*	*Gurame*
(1)	(2)	(3)	(4)	(5)	(6)
1. Sebangki	4 554	10 475	19 101	11 885	–
2. Ngabang	2 651	97 035	150 942	81 317	1 777
3. Jelimpo	–	13 399	30 803	5 109	112
4. Sengah Temila	6 839	41 912	128 591	14 701	2 573
5. Mandor	–	52 426	47 666	13 183	–
6. Menjalin	–	16 696	26 756	11 070	–
7. Mempawah Hulu	2 374	17 682	40 497	13 919	148
8. Sompak	–	8 084	16 162	8 796	62
9. Menyuke	–	15 755	26 242	6 587	50
10. Banyuke Hulu	–	6 945	11 431	2 935	238
11. Meranti	11 775	7 902	13 547	4 737	314
12. Kuala Behe	–	16 030	17 723	3 556	–
13. Air Besar	–	11 008	16 595	1 737	–
Kabupaten Landak	**28 193**	**315 349**	**546 056**	**179 532**	**5 274**

Catatan/Note: [1]Data produksi telur itik didapatkan dengan mengumpulkan data produksi di desa terdekat setiap kecamatan.
Sumber/*Source*: Dinas Pertanian, Perikanan, dan Ketahanan Pangan Kab Landak/ *Agriculture, Fishery and Food Security Agency of Landak Regency*

diskominfo.landakkab.go.id

Lanjutan Tabel/*Continued Table* 5.3.9

Kecamatan *Subdistrict*	Budidaya Perikanan / *Culture Fishery*				Jumlah *Total*
	Patin	Ikan Lainnya	Mina Padi	Keramba *Cage*	
(1)	(7)	(8)	(9)	(10)	(11)
1. Sebangki	–	277	–	36 920	83 212
2. Ngabang	–	–	3 210	45 830	382 762
3. Jelimpo	–	103	–	–	49 526
4. Sengah Temila	1 144	851	3 050	42 560	242 221
5. Mandor	3 878	–	1 915	–	119 068
6. Menjalin	–	17	–	–	54 539
7. Mempawah Hulu	–	1 884	875	15 410	92 789
8. Sompak	85	73	–	–	33 262
9. Menyuke	–	–	568	6 060	55 262
10. Banyuke Hulu	–	13	–	–	21 562
11. Meranti	–	1 141	–	–	39 416
12. Kuala Behe	–	93	–	–	37 402
13. Air Besar	–	172	980	–	30 492
Kabupaten Landak	**5 107**	**4 624**	**10 598**	**146 780**	**1 241513**

Sumber/*Source*: Dinas Pertanian, Perikanan, dan Ketahanan Pangan Kab Landak/ *Agriculture, Fishery and Food Security Agency of Landak Regency*

diskominfo.landakkab.go.id

Industri, Pertambangan, dan Energi

Industry, Mining, and Energy

BAB
Chapter
06

Banyaknya Pelanggan Listrik di Kabupaten Landak, 2020

Rumah Tangga	Industri	Badan Sosial
44 568	12	1 071

Usaha	Perkantoran
2 347	193

diskominfo.landakkab.go.id

Banyaknya Produksi Listrik (Kwh) di Kabupaten Landak, 2021

	Produksi Sendiri	Ranting Singakawang	Ranting Mempawah
↑	Okt 8 164 937	Des 548 400	Agu 89 880
↓	Feb 6 605 168	Sep 270 120	Des 19 920

Sumber Data : PLN Rayon Ngabang

diskominfo.landakkab.go.id

PENJELASAN TEKNIS

1. **Tarif dasar listrik** dibagi dalam berberapa golongan tarif yang disesuaikan dengan kemampuan pelanggan seperti;
   i. Gol S adalah untuk Badan Sosial
   ii. Gol R adalah untuk Rumah tangga
   iii. Gol B adalah untuk Bisnis
   iv. Gol I adalah untuk Industri
   v. Gol P adalah untuk Perkantoran
   vi. Gol P-3 untuk penerangan Jalan umum.

2. **Kapasitas Listrik terpasang** adalah total kapasitas dari seluruh mesin pembangkit yang dioperasikan. Listrik yang dibangkitkan adalah jumlah listrik yang dibangkitkan oleh seluruh mesin pembangkit listrik dan dinyatakan dalam satuan watt/ jam.

3. **Air disalurkan** adalah volume air bersih dari perusahaan air bersih.

4. **Pelanggan** adalah individu atau kelompok, baik rumah tangga,perusahaan atau institusi non profit yang membeli air bersih.

5. **Jumlah air bersih** yang terjual adalah banyaknya air bersih yang disalurkan kepada para pelanggan.

TECHNICAL NOTES

1. ***Electricity rates*** *are divided into several categories according to the ability tariff customers such as; social agency, household business, industry, office buildings, street lighting.*

2. ***Installed electricity capacity*** *is total capacity of all operated power plant machines. Electricity generated is the amount of elecvtricity generated by all power plant engine in watt hours standard unit.*

3. ***Distributed water*** *is the volume of water supply establishment.*

4. ***Customers*** *are individual or groups, whether household, company or non profit institutions that buy water supply from water supply establishment.*

5. ***Sold cleaned water*** *is total clened water distributed to customers*

diskominfo.landakkab.go.id

6. **Industri Manufaktur** adalah suatu kegiatan ekonomi yang melakukan kegiatan mengubah suatu barang dasar secara mekanis, kimia, atau dengan tangan sehingga menjadi barang jadi/setengah jadi, dan atau barang yang kurang nilainya, dan sifatnya lebih dekat dengan pemakaian akhir. Termasuk dalam kagiatan ini adalah jasa industri dan pekerjaan perakitan.

7. Industri manufaktur dikelompokan ke dalam 4 golongan berdasarkan berdasarkan banyaknya pekerja, yaitu: industri besar (100 orang pekerja atau lebih), industri sedang menengah (20-99 orang pekerja), industri kecil (5-19 orang pekerja), dan industri mikro (1-4 orang pekerja)

8. **Industri Kecil** adalah industri dengan investasi lebih kecil dari Rp. 200.000.000,

*6. **Manufacturing Industri** is defined as an economic activity processing basic goods mechanically, chemicals or manually into final or intermediate goods. It is also defined as processing of lower value goods into higher value goods as final or intermediate products. The activities also anclude services for manufacturing and assembling.*

7. Manufacturing industries are categorized into four groups, based on the number of employees: large scale manufacturing (100 employees or more), medium scale manufacturing (20-99 employees), small scale manufacturing (5-19 employees), and micro industry (1-4 employees).

*8. **Small Industry** is an industry with a smaller investment of Rp. 200.000.000,*

diskominfo.landakkab.go.id

ULASAN

Listrik

Energi listrik merupakan salah satu kebutuhan rumah tangga maupun industri baik untuk penerangan maupun penunjang berbagai peralatan elektronik dan mesin-mesin. Dari tabel yang disajikan dapat dilihat jumlah pelanggan listrik per kecamatan dirinci menurut kelompok pelanggan, yakni pelanggan rumahtangga, industri, badan sosial, usaha dan pemerintah.

Kelompok pelanggan rumahtangga merupakan pelanggan listrik terbesar yakni 44.548 pelanggan kemudian kelompok usaha 2.347 pelanggan ,kelompok sosial 905 pelanggan , kelompok pemerintah 193 pelanggan dan kelompok industri 12 pelanggan .

Air Bersih

Air bersih merupakan salah satu kebutuhan pokok bagi penduduk, baik untuk memasak dan minum maupun untuk mencuci dan mandi. Sebagian besar penduduk masih mempergunakan air yang bersumber dari air hujan dan air sungai, karena masih terbatasnya jaringan yang dimiliki oleh PDAM.

Pengelolaan air oleh PDAM Kabupaten Landak hanya untuk pelanggan di Kecamatan Ngabang, dan jumlah pelanggannya pun masih sangat terbatas.

Jumlah pelanggan pada tahun 2021 sebanyak 6. 214 pelanggan. Pelanggan terbanyak adalah dari kalangan rumah tangga yaitu sebesar 5.512 pelanggan.

DESCRIPTION

Electricity

Electrical energy is one of the requirements for both household and industrial as lighting or supporting various electronic equipment and machinery. From the tables presented can be seen the number of electricity customers by distrits divided by customer group, that were households, industry, social agencies, businesses and government.

Customer from households were 44, 548 customers which is the largest electricity customers, then business groups 2,347 customers, social groups 905 customers, government 905 customers and industrial 12 customer.

Clean Water

Clean water is one of the basic needs for residents, both for cooking and drinking and for washing and bathing. Most of the population still uses water sourced from rainwater and river, because of the limited network owned by the Local Water Company (PDAM).

PDAM water management in Landak Regency are only available in Ngabang District with number of customers were still very limited.

Number of customers in 2021 were 6, 214 customers. Most customers were from the household that were 5,512 customers.

diskominfo.landakkab.go.id

ULASAN

Industri

Peningkatan perekonomian daerah dan ketahanan ekonomi nasional salah satunya dengan pengembangan pengu-saha industri kecil, menengah dan koperasi mampu memperluas basis ekonomi dan dapat memberikan kontribusi yang signifikan terhadap peningkatan perekonomian daerah dan ketahanan ekonomi nasional.

Di Kabupaten Landak perkem-bangan industri kecil, menengah dan koperasi tiap tahunnya semakin meningkat. Hal ini dapat dilihat dari jumlah yang meningkat dan semakin merata di setiap kecamatan di Kabupaten Landak.

Usaha Industri kecil di Kabupaten Landak pada tahun 2021 ada sebanyak 492 buah, dengan jumlah usaha terbanyak berada di Kecamatan Ngabang.

DESCRIPTION

Industry

Improving of local economy and the endurance of the national economy one of them with the development of industrial entrepreneurs of small and medium enter-prises and cooperation that able to expand the economic base and can contribute significantly to improving the regional economy and national economic endurance.

In Landak Regency the development of small and medium industrial and cooperation each year is increasing. This can be seen from the increased number and more evenly distributed in every dis-tricts in Landak Regency.

Small Industrial Business in Landak Regency in 2021 were 492 units, with most businesses are located in Ngabang District.

diskominfo.landakkab.go.id

Gambar / *Figures* 6.1 **Distribusi Pelanggan PDAM Kabupaten Landak, 2021**
Distribution of PDAM Customers in Landak Regency, 2021

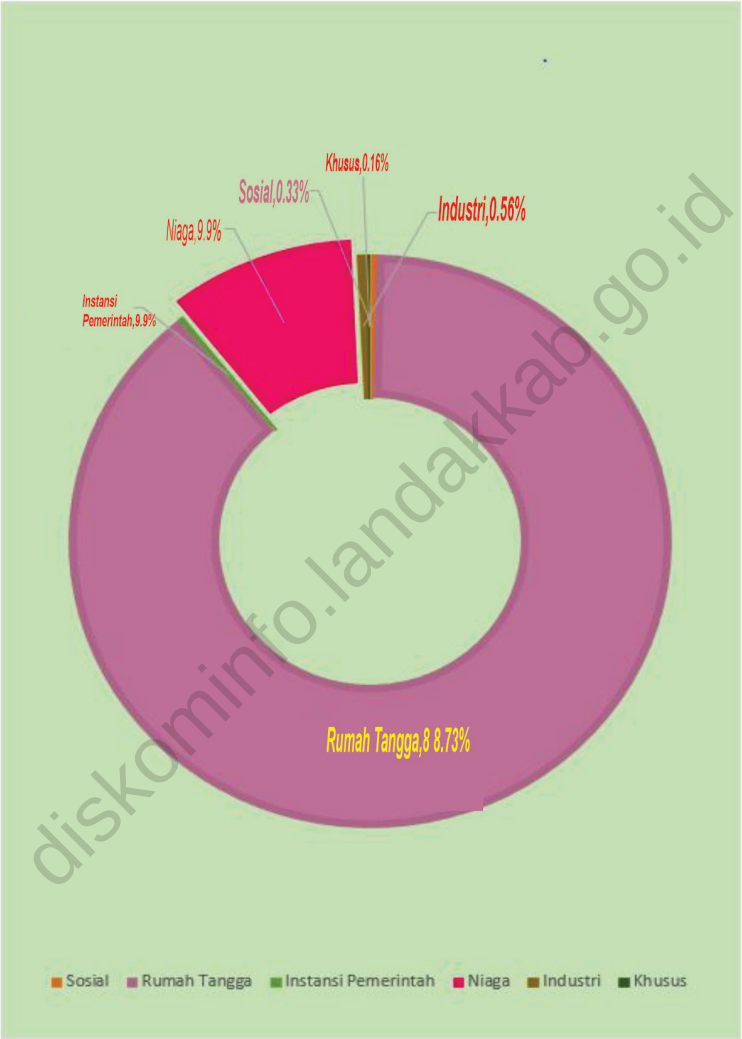

diskominfo.landakkab.go.id

Sumber/*Source*: PDAM Kabupaten Landak

Tabel / *Table* 6.1 **Banyaknya Pelanggan Listrik Menurut Ranting/ Unit dan Golongan di Kabupaten Landak , 2021**
Number of Electric Customer by the Branch/Unit and Classification in Landak Regency , 2021

Ranting / Unit *Branch / Unit*	Rumah Tangga / *Household*	Industri / *Industry*	Badan Sosial / *Social Organization*	Usaha / *Economic Unit*	Perkantoran /*Office*
(1)	(2)	(3)	(4)	(5)	(6)
Ngabang	21 254	8	463	1712	126
Pahauman	13 791	4	332	349	38
Darit	5 319	-	177	150	15
Serimbu	4 204	-	99	136	14
2021	**44 568**	**12**	**1 071**	**2 347**	**193**
2020	**17 713**	**9**	**497**	**807**	**109**

Sumber/*Source*: PLN Rayon Ngabang

diskominfo.landakkab.go.id

Tabel / *Table* 6.2

Banyaknya Produksi Listrik (KWh) Menurut Bulan di Kabupaten Landak, 2021
Number of Electricity Production (KWh) by Month in Landak Regency , 2021

Bulan *Month*	Produksi Sendiri/ *Own Production*	Terima di Jaringan Distribusi/ *Received in Distribution Network*		Produksi Total Netto/ *Net Production*
		Ranting/*Branch* Singkawang	Ranting/*Branch* Mempawah	
(1)	(2)	(3)	(4)	(5)
Januari/*January*	7 874 470	540 560	36 120	...
Februari/*February*	6 605 168	478 920	42 240	...
Maret/*March*	7 441 179	569 760	36 000	...
April/*April*	7 331 190	564 120	38 520	...
Mei/*May*	7 740 767	512 400	39 840	...
Juni/*June*	7 425 983	516 120	52 320	...
Juli/*July*	7 487 081	526 800	45 960	...
Agustus/*August*	7 472 482	308 160	89 880	...
September/*September*	7 345 484	270 120	53 520	...
Oktober/*October*	8 164 937	427 920	41 520	...
November/*November*	7 781 335	375 720	47 040	...
Desember/*December*	8 128 275	548 400	19 920	...

Sumber/*Source*: PLN Rayon Ngabang

diskominfo.landakkab.go.id

Tabel / *Table* 6.3 **Jumlah Pelanggan dan Air yang Disalurkan Menurut Kecamatan di Kabupaten Landak, 2021**
Number of Customers and Distributed Water by Subdistrict in Landak Regency/Municipality, 2021

Kecamatan *Subdistrict*	Pelanggan *Number of Customers*	Air Disalurkan *Distributed Water* (m^3)	Nilai *Value* (Rp)
(1)	(2)	(3)	(4)
1. Sebangki	-	-	-
2. Ngabang	4 609	1 258736	2 283 919 150
3. Jelimpo	209	37 260	53 295 000
4. Sengah Temila	211	14 138	44 015 000
5. Mandor	-	-	-
6. Menjalin	418	69 229	85 613 250
7. Mempawah Hulu	-	-	-
8. Sompak	441	57 884	73 044 000
9. Menyuke	-	-	-
10. Banyuke Hulu	-	-	-
11. Meranti	-	-	-
12. Kuala Behe	336	18 758	66 430 750
13. Air Besar	-	-	-
Kabupaten Landak	**6 214**	**1 456 365**	**2 607 217 150**

Sumber/*Source*: PDAM Kabupaten Landak

diskominfo.landakkab.go.id

Tabel / *Table* 6.4

Banyaknya Pelanggan dan Penyaluran Air Menurut Jenis Pelanggan Di Kabupaten Landak, 2021
Number of Customer and Distribution of Water by Type of Consumers in Landak Regency, 2021

Jenis Pelanggan *Types of Customers*		Jumlah Pelanggan *Total Customers*	Penyaluran Air *Water Distribution*	
			Banyaknya (m3) *Quantity*	Nilai (Rp.000) *Value*
(1)		(2)	(3)	(4)
1. Sosial / *Social*		21	9 129	5 448
2. Rumah Tangga / *Household*		5 512	1 222 353	2 011 955
3. Instansi Pemerintah/ *Government*		20	24 785	100 791
4. Niaga / *Commerce*		616	182 456	459 847
5. Industri / *Industry*		35	11 968	24 115
6. Khusus / *Special*		10	5 674	5 061
7. Susut/Hilang / *Losses*		-	-	-
Jumlah/*Total*	***2021***	**6 214**	**1 456 365**	**2 607 217**
	2020	**6 089**	**1 491 409**	**2 617 347**
	2019	**6 090**	**1 347 113**	**2 482 423**

Sumber/*Source*: PDAM Kabupaten Landak

diskominfo.landakkab.go.id

Tabel / *Table* 6.5

Banyaknya Air Minum yang Terjual Menurut Bulan di Kabupaten Landak, 2021
Number of Water Supply Sold by Month in Landak Regency , 2021

Bulan *Month*		Volume (m3)	Nilai/ *Value* (Rp.000)
(1)		(2)	(3)
Januari/*January*		126 216	223 848
Februari/*February*		123 347	219 605
Maret/*March*		124 995	223 268
April/*April*		125 540	224 047
Mei/*May*		121 427	224 142
Juni/*June*		118 929	242 938
Juli/*July*		121 747	220 004
Agustus/*August*		114 254	203 188
September/*September*		123 300	221 057
Oktober/*October*		121 450	216 058
November/*November*		119 652	212 382
Desember/*December*		115 518	206 674
Jumlah/*Total*	**2021**	**1 456 365**	**2 607 217**
	2020	**1 492 251**	**2 617 347**
	2019	**1 347 117**	**2 482 418**

Sumber/*Source*: PDAM Kabupaten Landak

diskominfo.landakkab.go.id

Tabel / *Table* 6.6

Banyaknya Pelanggan Air Minum Menurut Bulan dan Jenis Pelanggan di Kabupaten Landak, 2021
Number of Water Supply Consumers by Month and Type in Landak Regency , 2021

Bulan *Month*	Sosial *Social*	Rumah Tangga *Household*	Niaga *Trade*	Instansi Pemerintah *Government*	Industri *Industry*	Jumlah *Total*
(1)	(2)	(3)	(4)	(5)	(6)	(7)
Januari/*January*	37	5 529	559	19	48	6 192
Februari/*February*	37	5 554	568	20	48	6 227
Maret/*March*	38	5 551	573	20	47	6 229
April/*April*	38	5 565	581	20	47	6 251
Mei/*May*	38	5 578	585	21	48	6 270
Juni/*June*	38	5 468	588	21	48	6 163
Juli/*July*	38	5 489	602	21	48	6 199
Agustus/*August*	38	5 495	603	20	48	6 205
September/*September*	38	5 509	608	20	47	6 223
Oktober/*October*	38	5 532	615	20	47	6 253
November/*November*	38	5 533	620	20	47	6 259
Desember/*December*	38	5 496	616	20	44	6 214

Sumber/*Source*: PDAM Kabupaten Landak

diskominfo.landakkab.go.id

Tabel / *Table* 6.7 **Banyaknya Usaha Industri Kecil Menurut Kecamatan Di Kabupaten Landak, 2021**
Number of Small Industry by District in Landak Regency, 2021

Kecamatan *Subdistrict*	Kelompok/ Perorangan Unit Usaha/ *Group / Individual Business Units*	Tenaga Kerja *Employee*
(1)	(2)	(3)
1. Sebangki	65	71
2. Ngabang	156	325
3. Jelimpo	12	18
4. Sengah Temila	33	61
5. Mandor	49	61
6. Menjalin	20	34
7. Mempawah Hulu	25	33
8. Sompak	20	28
9. Menyuke	26	62
10. Banyuke Hulu	17	20
11. Meranti	37	72
12. Kuala Behe	13	32
13. Air Besar	19	24
Kabupaten Landak 2021	**492**	**841**

Sumber/*Source*: Dinas Koperasi, UMK, Perindustrian dan Perdagangan Kab. Landak

diskominfo.landakkab.go.id

Tabel / *Table* 6.8 **Banyaknya Usaha Industri Kecil Menurut Jenisnya, 2021**
Number of Small Industrial by Type, 2021

Jenis Industri/ *Kind of Industry*	Jumlah Unit Usaha *Total Units*	Tenaga Kerja /*Total Employee (orang)*	Nilai Investasi *investments (Rp)*
(1)	(2)	(3)	(4)
1. Penggilingan Padi	94	152	1 365 481 417
2. Pengetaman Kayu	5	45	150 000 000
3. Meubel	70	150	2 037 500 000
4. Cetak Batako	35	54	272 000 000
5. Kerajinan Tangan	85	152	545 100 000
6. Gula Aren	55	56	91 000 000
7. Foto Copy/Percetakan	2	7	70 000 000
8. Industri Logam	8	14	62 000 000
9. Bengkel Las/Ketok/Cat	18	48	2 894 800 000
10. Industri Makanan	71	80	554 130 000
11. Gorden	3	11	40 000 000
12. Servis Komponen Listrik	0	0	-
13. Industri Minuman	7	7	31 500 000
14. Bengkel Las Teralis dll	7	19	360 000 000
15. Reproduksi Media Rekaman Film dan Video	1	7	80 000 000
16. Industri Penjahitan dan Pembuatan Sesuai Pesanan	30	36	416 000 000
17. Industri Gips	1	3	15 000 000
Kabupaten Landak 2021	**492**	**841**	**8 984 511 417**

Sumber/*Source*: Dinas Koperasi, UMK, Perindustrian dan Perdagangan Kab. Landak

diskominfo.landakkab.go.id

diskominfo.landakkab.go.id

Pariwisata

Tourism

BAB
Chapter
07

Daftar Nama Objek Wisata Sejarah di Kabupaten Landak

1. **Keraton Ismahayana**, di Kecamatan Ngabang
2. **Makam Raja Landak**, di Kecamatan Ngabang
3. **Makam Juang Mandor**, di Kecamatan Mandor
4. **Bukit Marabukatn**, di Kecamatan Banyuke Hulu
5. **Rumah Betang**, di Kecamatan Sengah Temila
6. **Makam Abdul Kahar**, di Kecamatan Ngabang

2 Jumlah Wisatawan Mancanegara,2021

Jumlah Wisatawan Domestik, **59 975**

Jumlah Akomodasi di Kabupaten Landak

23 Akomodasi

472 Kamar

940 Tempat Tidur

963 Kapasitas Tamu

Sumber Data : Dinas Pemuda dan Olahraga Kabupaten Landak

diskominfo.landakkab.go.id

diskominfo.landakkab.go.id

PENJELASAN TEKNIS

1. **Konsep dan definisi pariwisata** mengikuti rekomendasi United Nations World Tourism Organizaton (UNWTO) dan International Union of Office Travel Organization (IUOTO).

2. **Wisatawan Mancanegara (wisman)** ialah setiap pengunjung yang mengunjungi suatu negara di luar tempat tinggalnya, didorong oleh satu atau beberapa keperlua tanpa bermaksud memperoleh penghasilan di tempat yang dikunjungi dan lamanya kunjungan tersebut tidak lebih dari satu tahun (12 bulan).

3. **Usaha penyediaan akomodasi** adalah usaha yang menyediakan pelayanan penginapan yang dapat dilengkapi dengan pelayanan pariwisata lainnya. Usaha penyediaan akomodasi dapat berupa hotel, vila, pondok wisata, bumi perkemahan, persinggahan, karavan, dan akomodasi lainnya yang digunakan untuk tujuan pariwisata.

4. **Hotel** adalah penyediaan akomodasi secara harian berupa kamar-kamar di dalam satu bangunan yang dapat dilengkapi dengan jasa pelayanan makan dan minum, kegiatan hiburan dan

TECHNICAL NOTES

1. ***The concept and definition of tourism*** *refers to the recommendations of the United Nations World Tourism Organization (UNWTO) and International Union of Office Travel Organizations (IUOTO).*

2. ***An International Visitor*** *is any person visiting a country other than usual place of residence for ay reason other than for earning income in teh country visited, and the length of stay is no more than one year (12 months).*

3. ***The business of providing accommodation*** *is a business that provides specialty services that can be equpped with other tourism services. It includes hotel, villa, cottage, camping, caravan stop, and other accommodation that are used for tourism purposes.*

4. ***Hotel*** *is a daily supply of accommodation rooms within a building which can be equipped with eating and drinking services, entertainment activities and/or other facilities. Hotel consists of a*

diskominfo.landakkab.go.id

PENJELASAN TEKNIS

atau fasilitas lainnya. Hotel terdiri dari hotel berbintang dan hotel nonbintang

5. **Tingkat penghunian kamar** hotel adalah persentase banyaknya malam kamar yang dihuni terhadap banyaknya malam kamar yang tersedia.

6. **Rata-rata lamanya tamu menginap** adalah banyaknya malam tempat tidur yang terpakai (malam tamu) dengan banyaknya tamu yang menginap di hotel atau akomodasi lainnya.

TECHNICAL NOTES

classified hotel and a non-classified hotel.

5. ***Room occupancy rate*** *is the number of room-nights occupied divided by the number of room-nights available, multiplied by 100 percent.*

6. ***Average length of stay*** *is the number of bed-nights used (guest night) divided by the number of guests coming to spend the night at the accommodation.*

diskominfo.landakkab.go.id

ULASAN

Objek Wisata

Pembangunan kepariwisataan diarahkan pada peningkatan peran pariwisata dalam kegiatan ekonomi yang dapat menciptakan lapangan kerja serta kesempatan berusaha dengan tujuan untuk meningkatkan pendapatan masyarakat serta pendapatan daerah. Upaya yang dilakukan pemerintah adalah melalui pengembangan dan pendayagunaan berbagai potensi kepariwisataan di Kabupaten Landak.

Terdapat beberapa lokasi objek wisata di Kabupaten Landak seperti air terjun, sungai berbatu, keraton ataupun sekadar taman bermain. Sarana akomodasi sepeti hotel dan restoran, tersedia di Kabupaten Landak sebagai penunjang pariwisata daerah.

Hotel

Tingkat penghunian kamar hotel di Kabupaten Landak pada tahun 2021 adalah sebesar 15,09 artinya ada sebesar 15,09% kamar yang dihuni terhadap banyaknya malam kamar yang tersedia di penyedia akomodasi lainnya Kabupaten Landak.

DESCRIPTION

Tourism Object

The development of tourism is aimed to increase the tourism role on economic activity. Therefore, the government is encouraging the development of tourism to expand job opportunities, increase people's welfare and region income as well. The effort is done through the development of any potential tourism in Landak Regency.

There are some tourist locations in Landak Regency such as waterfalls, rivers, keraton or just a playground. Accomodation provider like hotels and restaurants are available in Landak Regency as supporting regional tourism.

Hotel

Room occupancy rate of Landak regency is 15.09 which mean the number of room-nights occupied is 15.09 % by the number of room-nights available at Other Accomodation Provider in Landak Regency.

diskominfo.landakkab.go.id

Gambar / *Figures* 7.1 **Jumlah Kunjungan Wisatawan Mancanegara dan Domestik di Kabupaten Landak, 2017-2021**
Number of International and Domestic Visitors in Landak Regency, 2017-2021

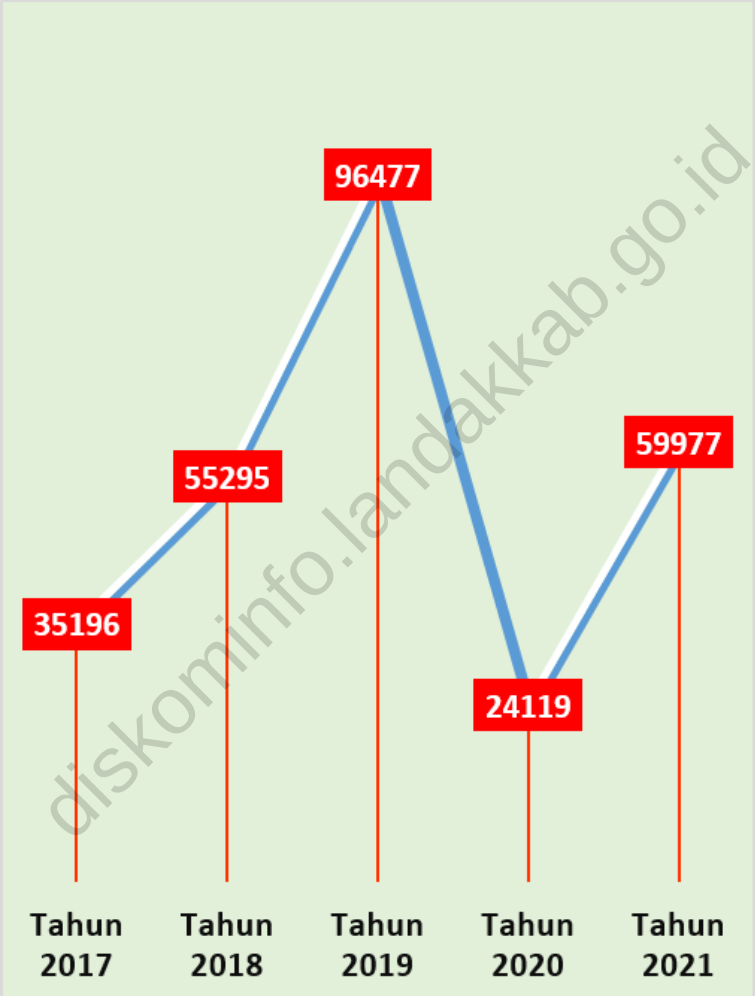

diskominfo.landakkab.go.id

Sumber/*Source*: Dinas Pemuda, Olahraga ,dan Pariwisata Kabupaten Landak

Tabel / *Table* 7.1 **Jumlah Rumah Makan/Restoran Menurut Kecamatan di Kabupaten Landak, 2018–2021**
Number of Restaurants by Subdistrict in Landak Regency, 2018–2021

Kecamatan *Subdistrict*	2018	2019	2020	2021
(1)	(2)	(3)	(4)	(5)
1. Sebangki	-	-	-	
2. Ngabang	23	26	33	36
3. Jelimpo	-	-	-	-
4. Sengah Temila	6	2	-	-
5. Mandor	1	-	-	-
6. Menjalin	-	-	-	-
7. Mempawah Hulu	-	-	-	-
8. Sompak	-	-	-	-
9. Menyuke	-	-	-	-
10. Banyuke Hulu	2	-	1	-
11. Meranti	5	-	-	-
12. Kuala Behe	-	-	-	-
13. Air Besar	-	-	-	1
Kabupaten Landak	**37**	**28**	**34**	**37**

Catatan/*Note*: ...
Sumber/*Source*: BPS, Pendataan Potensi Desa (Podes)/ *BPS–Statistics Indonesia, Village Potential Data Collection*

diskominfo.landakkab.go.id

Tabel 7.2
Table

Daftar Nama Objek Wisata Alam di Kabupaten Landak
List of Natural Tour Objects in Landak Regency

Nama Objek Wisata *Name of Tour Object*	Lokasi (Desa / Kecamatan) *Location (Village / District)*	Jarak Dari Ngabang *Distance From Ngabang*	Jarak Dari Pontianak *Distance From Pontianak*	Sarana Angkutan *Transport Facility*	Keterangan *Details*
(1)	(2)	(3)	(4)	(5)	(6)
Air Terjun Panga'ak	Desa Antan Rayan, Kec. Ngabang	45	229	Angkutan Pribadi	Perda Kab. Landak No. 2 Tahun2010
Air Terjun Angan Tembawang	Jelimpo, Kec. Jelimpo	35	219	Angkutan Pribadi	Perda Kab. Landak No. 2 Tahun 2010
Air Terjun Sentagung	Desa Mungguk, Kec. Ngabang	20	204	Angkutan Pribadi	Perda Kab. Landak No. 2 Tahun 2010
Air Terjun Manangar	Desa Perbua, Kec. Air Besar	71	253	Angkutan Pribadi	Perda Kab. Landak No. 2 Tahun 2010
Air Terjun Remabo	Desa Sekendal, Kec. Air Besar	67	249	Angkutan Pribadi	Perda Kab. Landak No. 2 Tahun 2010
Riam Jambu	Desa Jambu, Kec. Air Besar	61	243	Angkutan Pribadi	Perda Kab. Landak No. 2 Tahun 2010
Goa Kelelawar	Desa Engkangin, Kec. Air Besar	70	252	Angkutan Pribadi	Perda Kab. Landak No. 2 Tahun 2010
Goa Sanjan	Desa Engkangin, Kec. Air Besar	70	252	Angkutan Pribadi	Perda Kab. Landak No. 2 Tahun 2010
Air Terjun Morban	Desa Engkangin, Kec. Air Besar	68	250	Angkutan Pribadi	Perda Kab. Landak No. 2 Tahun 2010

diskominfo.landakkab.go.id

Lanjutan Tabel/*Continued Table* 7.2

Nama Objek Wisata *Name of Tour Object*	Lokasi (Desa / Kecamatan) *Location (Village / District)*	Jarak Dari Ngabang *Distance From Ngabang*	Jarak Dari Pontianak *Distance From Pontianak*	Sarana Angkutan *Transport Facility*	Keterangan *Details*
(1)	(2)	(3)	(4)	(5)	(6)
Air Terjun Entilis	Desa Merayuh, Kec. Air Besar	72	254	Angkutan Pribadi	Perda Kab. Landak No. 2 Tahun 2010
Air Terjun Trinting	Desa Engkangin, Kec. Air Besar	90	272	Angkutan Pribadi	Perda Kab. Landak No. 2 Tahun 2010
Air Terjun Ringin	Desa Sepangah	80	262	Angkutan Pribadi	Perda Kab. Landak No. 2 Tahun 2010
Air Terjun Ampar Ensot	Desa Merayuh	70	252	Angkutan Pribadi	Perda Kab. Landak No. 2 Tahun 2010
Air Terjun Ampar Jawa	Desa Antan Rayan	85	267	Angkutan Pribadi	Perda Kab. Landak No. 2 Tahun 2010
Pagung Banban	Desa Merayuh	80	262	Angkutan Pribadi	Perda Kab. Landak No. 2 Tahun 2010
Danau Niut	Desa Bentiang	90	272	Angkutan Pribadi	Perda Kab. Landak No. 2 Tahun 2010
Air Terjun Badawat	Desa Dange Aji	85	276	Angkutan Pribadi	Perda Kab. Landak No. 2 Tahun 2010
Air Terjun Pemayong	Desa Bentiang	70	252	Angkutan Pribadi	Perda Kab. Landak No. 2 Tahun 2010

diskominfo.landakkab.go.id

Lanjutan Tabel/*Continued Table* 7.2

Nama Objek Wisata *Name of Tour Object*	Lokasi (Desa / Kecamatan) *Location (Village / District)*	Jarak Dari Ngabang *Distance From Ngabang*	Jarak Dari Pontianak *Distance From Pontianak*	Sarana Angkutan *Transport Facility*	Keterangan *Details*
(1)	(2)	(3)	(4)	(5)	(6)
Riam Sabadak	Desa Keranji Birah Sebatih	40	149	Angkutan Pribadi	Perda Kab. Landak No. 2 Tahun 2010
Panorama Gunung Sehak	Desa Polo'ant/ Asong Kec.Sengah Temila	35	135	Angkutan Pribadi	Perda Kab. Landak No. 2 Tahun 2010
Riam Solakng	Senakin	57	125	Angkutan Pribadi	Perda Kab. Landak No. 2 Tahun 2010
Air Terjun Tikalong	Desa Tunang	119	123	Angkutan Pribadi	Perda Kab. Landak No. 2 Tahun 2010
Bukit Marabukatn	Desa Bandol, Untang Kec. Banyuke Hulu	90	150	Angkutan Pribadi	Perda Kab. Landak No. 2 Tahun 2010
Air Merah	Desa Munggu Kec. Ngabang	23	205	Angkutan Pribadi	Perda Kab. Landak No. 2 Tahun 2010
Riam Panjang	Desa Munggu Kec. Ngabang	24	206	Angkutan Pribadi	Perda Kab. Landak No. 2 Tahun 2010
Riam Sebebat	Desa Munggu Kec. Ngabang	25	207	Angkutan Pribadi	Perda Kab. Landak No. 2 Tahun 2010
Tanjung Selipat (Dara Itam)	Desa Semedang, Kec Kuala Behe	35	217	Angkutan Pribadi	Perda Kab. Landak No. 2 Tahun 2010
Bukit Padang	Desa Pakumbang Kec Sompak	45	124	Angkutan Pribadi	Belum dibuat PERDA

diskominfo.landakkab.go.id

Lanjutan Tabel/*Continued Table* 7.2

Nama Objek Wisata *Name of Tour Object*	Lokasi (Desa / Kecamatan) *Location (Village / District)*	Jarak Dari Ngabang *Distance From Ngabang*	Jarak Dari Pontianak *Distance From Pontianak*	Sarana Angkutan *Transport Facility*	Keterangan *Details*
(1)	(2)	(3)	(4)	(5)	(6)
Bukit Tiang	Desa Tiang Tanjung Kec. Mempawah Hulu	67	127	Angkutan Pribadi	Belum dibuat PERDA
Riam Siname	Desa Tiang Tanjung Kec. Mempawah Hulu	67	127	Angkutan Pribadi	Belum dibuat PERDA
Bukit Saka Empat	Desa Tapakng Kec Sompak	64	125	Angkutan Pribadi	Belum dibuat PERDA
Riam Jajajk Buru	Desa Gombang Kec. Sengah Temila	54	142	Angkutan Pribadi	Belum dibuat PERDA
Hutan Babut	Desa Dara Itam Kec. Jelimpo	27	191	Angkutan Pribadi	Belum dibuat PERDA
Riam Selane	Desa Muun, Kec. Ngabang	70	255	Angkutan Pribadi	Belum dibuat PERDA
Riam Labur	Desa Kayu Ara, Kec. Jelimpo	30	213	Angkutan Pribadi	Belum dibuat PERDA
Goa Andu	Desa Engkangin Kec. Air Besar	50	240	Angkutan Pribadi	Belum dibuat PERDA

diskominfo.landakkab.go.id

Lanjutan Tabel/*Continued Table* 7.2

Nama Objek Wisata *Name of Tour Object*	Lokasi (Desa / Kecamatan) *Location (Village / District)*	Jarak Dari Ngabang *Distance From Ngabang*	Jarak Dari Pontianak *Distance From Pontianak*	Sarana Angkutan *Transport Facility*	Keterangan *Details*
(1)	(2)	(3)	(4)	(5)	(6)
Riam Stiin	Desa Tenguwe Kec. Air Besar	105	288	Angkutan Pribadi	Belum dibuat PERDA
Goa Simiret	Desa Bentiang Kec. Air Besar	198	381	Angkutan Pribadi	Belum dibuat PERDA
Air Terjun Kane / Engkangan	Desa Bentiang Kec. Air Besar	103	286	Angkutan Pribadi	Belum dibuat PERDA
Air Terjun Madis	Desa Sempatung Kec. Air Besar	128	311	Angkutan Pribadi	Belum dibuat PERDA
Air Terjun Kejato Unga	Desa Dange Aji, Kec.Air Besar	87	270	Angkutan Pribadi	Belum dibuat PERDA
Riam Teristin	Desa Anik, Kec. Menyuke	30	183	Angkutan Pribadi	Belum dibuat PERDA
Riam Kuru	Desa Temahar, Kec Jelimpo	35	215	Angkutan Pribadi	Belum dibuat PERDA
Air Terjun Melancar	Desa Kempet, Kec. Banyuke Hulu	85	238	Angkutan Pribadi	Belum dibuat PERDA

diskominfo.landakkab.go.id

Lanjutan Tabel/*Continued Table* 7.2

Nama Objek Wisata *Name of Tour Object*	Lokasi (Desa / Kecamatan) *Location (Village / District)*	Jarak Dari Ngabang *Distance From Ngabang*	Jarak Dari Pontianak *Distance From Pontianak*	Sarana Angkutan *Transport Facility*	Keterangan *Details*
(1)	(2)	(3)	(4)	(5)	(6)
Riam Setanguk	Desa Muun, Kec. Ngabang	71	256	Angkutan Pribadi	Belum dibuat PERDA
Bukit Sabu Enek	Desa Amboyo Selatan, Kec. Ngabang	25	157	Angkutan Pribadi	Belum dibuat PERDA
Bukit Sumpit	Desa Pawis, Kec. Jelimpo	20	194	Angkutan Pribadi	Belum dibuat PERDA
Danau Mengkadikng	Desa Temiang Sawi, Kec Ngabang	17	197	Angkutan Pribadi	Belum dibuat PERDA
Riam Ebong	Desa Pahauman, Kec.Sengah Temila	40	137	Angkutan Pribadi	Belum dibuat PERDA
Cagar Alam Gunung Niut	Kecamatan Air Besar	128	311	Angkutan Pribadi	Belum dibuat PERDA

Sumber/*Source*: Dinas Pemuda, Olahraga, dan Pariwisata Kabupaten Landak

diskominfo.landakkab.go.id

Tabel 7.3 / ***Table***

Daftar Nama Objek Wisata Sejarah di Kabupaten Landak
List of Historical Tour Objects in Landak Regency

Nama Objek Wisata *Name of Tour Object*	Lokasi (Desa / Kecamatan) *Location (Village / District)*	Jarak Dari Ngabang *Distance From Ngabang*	Jarak Dari Pontianak *Distance From Pontianak*	Sarana Angkutan *Transport Facility*
(1)	(2)	(3)	(4)	(5)
Keraton Ismahayana	Desa Raja, Kec. Ngabang	2	183	Angkutan Pribadi
Makam Raja Landak	Desa Raja, Kec. Ngabang	3	184	Angkutan Pribadi
Makam Juang Mandor	Mandor, Kec. Mandor	89	95	Angkutan Pribadi
Bukit Marabukatn	Desa Bandol, Kec. Banyuke Hulu	90	150	Angkutan Pribadi
Rumah Radakng (Rumah Betang)	Desa Saham, Kec. Sengah Temila	40	142	Angkutan Pribadi
Makam Pak Kasih	Desa Sidas, Kec Sengah Temila	30	147	Angkutan Umum
Tugu Lang Fang	Desa Mandor, Kecamatan Mandor	89	95	Angkutan Umum
Makam Abdul Kahar	Desa Munggu, Kec. Ngabang	20	181	Angkutan Pribadi

Sumber/*Source*: Dinas Pemuda, Olahraga, dan Pariwisata Kabupaten Landak

diskominfo.landakkab.go.id

Tabel 7.4 / ***Table***

Jumlah Akomodasi di Kabupaten Landak, 2021
Number of Accomodation in Landak Regency, 2021

Kecamatan *District*	Akomodasi *Accomodation*	Kamar *Rooms*	Tempat Tidur *Beds*	Kapasitas Tamu *Guest Capacity*
(1)	(2)	(3)	(4)	(5)
1. Sebangki	-	-	-	-
2. Ngabang	10	339	678	678
3. Jelimpo	-	-	-	-
4. Sengah Temila	2	19	34	42
5. Mandor	1	12	24	24
6. Menjalin	-	-	-	-
7. Mempawah Hulu	2	16	32	32
8. Sompak	-	-	-	-
9. Menyuke	3	45	90	90
10. Banyuke Hulu	-	-	-	-
11. Meranti	-	-	-	-
12. Kuala Behe	-	-	-	-
13. Air Besar	5	41	82	97
Kabupaten Landak	**23**	**472**	**940**	**963**

Sumber/*Source*: Dinas Pemuda, Olahraga, dan Pariwisata Kabupaten Landak

diskominfo.landakkab.go.id

Tabel / *Table* 7.5 **Jumlah Kunjungan Wisatawan Mancanegara dan Domestik di Kabupaten Landak, 2021**
Number of International and Domestic Visitors in Landak Regency, 2021

Tahun *Year*	Jumlah Wisatawan *Number of Visitors*		Jumlah *Total*
	Mancanegara *International*	Domestik *Domestic*	
(1)	(2)	(3)	(4)
2017	219	34 977	35 196
2018	62	55 233	55 295
2019	167	96 310	96 477
2020	42	24 077	24 119
2021	2	59 975	59 977

Sumber/*Source*: Dinas Pemuda, Olahraga, dan Pariwisata Kabupaten Landak

diskominfo.landakkab.go.id

Tabel / *Table* 7.6

Presentase Tingkat Penghunian/Pemakaian Kamar Akomodasi Lainnya di Kabupaten Landak, 2021
Percentage of Room Occupancy Rate Others Accomodation in Landak Regency, 2021

Bulan *Month*	Tingkat Penghunian Kamar *Room Occupancy Rate*
(1)	(2)
Januari / January	13,67
Februari / February	16,85
Maret / March	11,02
April / April	12,65
Mei / May	11,54
Juni / June	14,30
Juli / July	10,49
Agustus / August	17,29
September / September	16,48
Oktober / October	16,57
November / November	19,19
Desember / December	21,04
Jumlah/*Total* 2021	**15,09**
2020	**28,46**
2019	**45,96**

Sumber/*Source*: Badan Pusat Statistik Kabupaten Landak

diskominfo.landakkab.go.id

Tabel / *Table* 7.7

Rata-Rata Lamanya Tamu Menginap (Dalam Hari/Malam) Akomodasi Lainnya di Kabupaten Landak, 2021
Average Length of Stay of Guests (Nights/Days) at Others Accomodation in Landak Regency, 2021

Bulan *Month*	Asing *Foreign*	Domestik *Domestic*	Jumlah *Totals*
(1)	(2)	(3)	(4)
Januari / January	-	1,19	1,19
Februari / February	-	1,32	1,32
Maret / March	-	1,05	1,05
April / April	-	1,06	1,06
Mei / May	-	1,04	1,04
Juni / June	-	1,02	1,02
Juli / July	-	1,09	1,09
Agustus / August	-	1,03	1,03
September / September	-	1,07	1,07
Oktober / October	-	1,12	1,12
November / November	-	1,35	1,35
Desember / December	-	1,18	1,18
Jumlah/*Total* 2021	**-**	**1,13**	**1,13**
2020	**0**	**1,30**	**1,30**
2019	**0**	**1,04**	**1,04**

Sumber/*Source*: Badan Pusat Statistik Kabupaten Landak

diskominfo.landakkab.go.id

Tabel / *Table* 7.8

Persentase Jumlah Tamu Asing dan Domestik di Kabupaten Landak, 2021
Percentage of Foreign and Domestic Guest Visitation in Landak Regency, 2021

Bulan *Month*	Hotel Non Bintang *Non Star Hotels*		Akomodasi Lainnya *Other Accomodation*		Jumlah *Totals*	
	Asing *Foreign*	Domestik *Domestic*	Asing *Foreign*	Domestik *Domestic*	Asing *Foreign*	Domestik *Domestic*
(1)	(2)	(3)	(4)	(5)	(6)	(7)
Januari / January	...	...	0	100	0	100
Februari / February	...	...	0	100	0	100
Maret / March	...	...	0	100	0	100
April / April	...	...	0	100	0	100
Mei / May	...	...	0	100	0	100
Juni / June	...	...	0	100	0	100
Juli / July	...	...	0	100	0	100
Agustus / August	...	...	0	100	0	100
September / September	...	...	0	100	0	100
Oktober / October	...	...	0	100	0	100
November / November	...	...	0	100	0	100
Desember / December	...	...	0	100	0	100
Jumlah/*Tota* 2021	...	...	0	100	0	100
2020	...	...	0	100	0	100
2019	...	...	0	100	0	100

Sumber/*Source*: Badan Pusat Statistik Kabupaten Landak

diskominfo.landakkab.go.id

diskominfo.landakkab.go.id

Transportasi dan Komunikasi

Transportation and Communication

BAB
Chapter
08

Panjang Jalan menurut Tingkat Kewenangan Pemerintah di Kabupaten Landak (Km), 2021

Negara	Provinsi	Kabupaten
182,96	210,28	982,4

Panjang Jalan menurut Jenis Permukaan dan Kondisi Jalan (Km), 2021

485,42	: Aspal	Baik :	162,35
298,43	: Kerikil	Sedang :	451,05
195,25	: Tanah	Rusak :	209,02
3,32	: Lainnya	Rusak Berat :	160,00

Sumber Data : Dinas Pekerjaan Umum, Penataan Ruang, dan Perumahan Rakyat Kabupaten Landak

diskominfo.landakkab.go.id

diskominfo.landakkab.go.id

PENJELASAN TEKNIS

1. Data panjang jalan kabupaten/ kota bersumber dari Dinas Pekerjaan Umum dan Penataan Ruang Kabupaten Landak Kabupaten Landak.

2. **Kendaraan Bermotor** adalah setiap kendaraan yang digerakkan oleh peralatan teknik yang ada pada kendaraan tersebut, biasanya digunakan untuk angkutan orang atau barang di atas jalan raya selain kendaraan yang berjalan di atas rel. Kendaraan bermotor yang dicatat adalah semua jenis kendaraan kecuali kendaraan bermotor TNI/ Polri dan Korps Diplomatik.

3. **Kantor Pos** adalah tempat pemberi pelayanan komunikasi tertulis dana tau surat elektronik, layanan paket, layanan logistic, layanan transaksi keuangan, dan layanan keagenan pos untuk kepentingan umum. Rumah pos berfungsi sama seperti kantor pos dan kantor pos pembantu, bedanya rumah pos biasanya terletak di daerah terpencil.

TECHNICAL NOTES

1. Data on the length regency/ city roads data were taken from Landak Regency Public Works and Spatial Planning Offices

*2. **Motor Vehicles** are any kind of vehicles motorized by machine set up in those vehicles, they are usually used for transporting peoples moving along a railway line. The data cover all kinds of motor vehicles except those belong to Indonesia Army Force Indonesian State Police and Diplomatic Corps.*

*3. **Post Office** is a service provider facility of written communication and or electronic mail, parcel service, logistics services, financial tran s a c t i o n services, and postal services to the public. Postal house has the same function as the post office and subsidiary of post office, the difference is that postal house is usually located in remote areas.*

diskominfo.landakkab.go.id

ULASAN

Transportasi

Jalan dan jembatan merupakan prasarana untuk mempermudah mobilitas penduduk dan kegiatan perekonomian antar daerah dan kebutuhan lainnya. Oleh karena itu, jalan mempunyai peranan penting dalam menunjang kelancaran berbagai aktivitas ekonomi dan lain sebagainya.

Panjang jalan Kabupaten 2021 tercatat sepanjang 982,42 km. Dari 982,42 km panjang jalan ini jika dilihat dari jenis permukaannya, 551,10 km merupakan jalan aspal, 134,27 km merupakan jalan kerikil, 290,92 km merupakan jalan tanah.

Berdasarkan kondisinya, terdapat 162,35 km jalan yang kondisinya baik, 451,05 km jalan yang kondisinya sedang, 209,02 km kondisinya rusak ringan dan 160,00 km kondisinya rusak berat.

Jumlah pengeluaran SIM yaitu SIM A (biasa dan umum) sebanyak 2.031 buah, SIM B1 (biasa sebanyak 489 buah dan umum sebanyak 107 buah), SIM B2 (biasa sebanyak 84 buah dan umum sebanyak 76 buah) dan SIM C 4.504 buah. Secara keseluruhan jumlah pengeluaran SIM menurut jenisnya dalam wilayah Polres Landak tahun 2021 mengalami penurunan dibandingkan tahun sebelumnya.

DESCRIPTION

Transportation

Roadways and bridges is the infrastructure to facilitate mobility of population and economic activities across regions and other needs. Therefore, roadway has an important role in supporting process of economic activities and so forth.

Landak Regency Roadways length in 2020 was recorded along 984.42 km. Based on 982.42 km roadway surface type, 551.10 km is asphalt roads, 134.27 km gravel road, and 290.92 km soil road .

Based on the condition, there are 162.35 km in good condition, 451.05 km in moderate condition, 209.02 km in damaged condition, and 160.00 km in heavily damaged condition.

Number of driving lisence by type is SIM A (ordinary and general) were 2,031 units, SIM B1 (ordinary were 489 units and general 107 units), SIM B2 (ordinary were 84 units and general 76 units), and SIM C were 4,504units. Overall of driving lisence issued by type in Landak Regency in the year 2021,were dereased compared to the previous year.

diskominfo.landakkab.go.id

ULASAN

Komunikasi

Sebagai salah satu sarana komunikasi Kantor Pos dan PT. Telkom mempunyai andil yang besar dalam menciptakan banyak kemudahan berkomunikasi bagi masyarakat. Kantor Pos berperan untuk mengirim dan menerima surat-surat dan paket pos, bahkan uang/wesel, PT Telkom berperan dalam pelayanan Komunikasi melalui telepon.

Dalam memberikan pelayanan kepada masyarakat di Kabupaten Landak, di beberapa kecamatan telah memiliki Kantor Pos antara lain Kecamatan Mandor, Kecamatan Sengah Temila, Kecamatan Menjalin, Kecamatan Menyuke dan Kecamatan Ngabang serta Kecamatan Mempawah Hulu.

Pada tahun 2021 nilai uang pengiriman surat kilat yang terkirim dari Kantor Pos Ngabang adalah sebanyak Rp. 135.251.325; paket pos sebesar Rp. 497.754.889; benda pos materai sebesar Rp. 255.399.900 dan bea wesel pos sebesar Rp. 49.845.500.

Dalam memberikan pelayanan kepada masyarakat di Kabupaten Landak, di beberapa kecamatan juga telah memiliki lembaga penyiaran radio (kecamatan Ngabang), lembaga penyiaran berlangganan Tv kabel. Selain itu, untuk mendukung telekomunikasi di setiap kecamatan sudah berdiri Menara telekomunikasi.

DESCRIPTION

Communication

As one tools of communication Post Office and PT. Telkom has a great share in creating a lot of convenience to communicate to the public. Post Office role is to send and receive letters and postal packages, and even cash / money order, PT Telkom's role in communication services via the telephone.

In providing services to the public in Landak Regency, in some districts already have a Post Office, there were Mandor District, Sengah Temila District, Menjalin District, Menyuke District, Ngabang District and Mempawah Hulu District.

In 2021 value of money sending express letter sent from the Post Office in Ngabang District were Rp. 135,251,325 Post Package Rp. 497,754,889; postage stamp Rp. 255,399,900 and money order cost Rp. 49,845500.

In providing services to the public in Landak Regency, in some districts already have radio broadcasting institute (Ngabang district), cabel Tv subscription broadcasting institute. In addition, to support telecommunications in each district a telecommunication tower has been established.

diskominfo.landakkab.go.id

Gambar / *Figures* 8.1 **Panjang Jalan Menurut Kondisi Jalan di Kabupaten Landak (km), 2019–2021**
Length of Roads by Condition of Roads in Landak Regency (km), 2019–2021

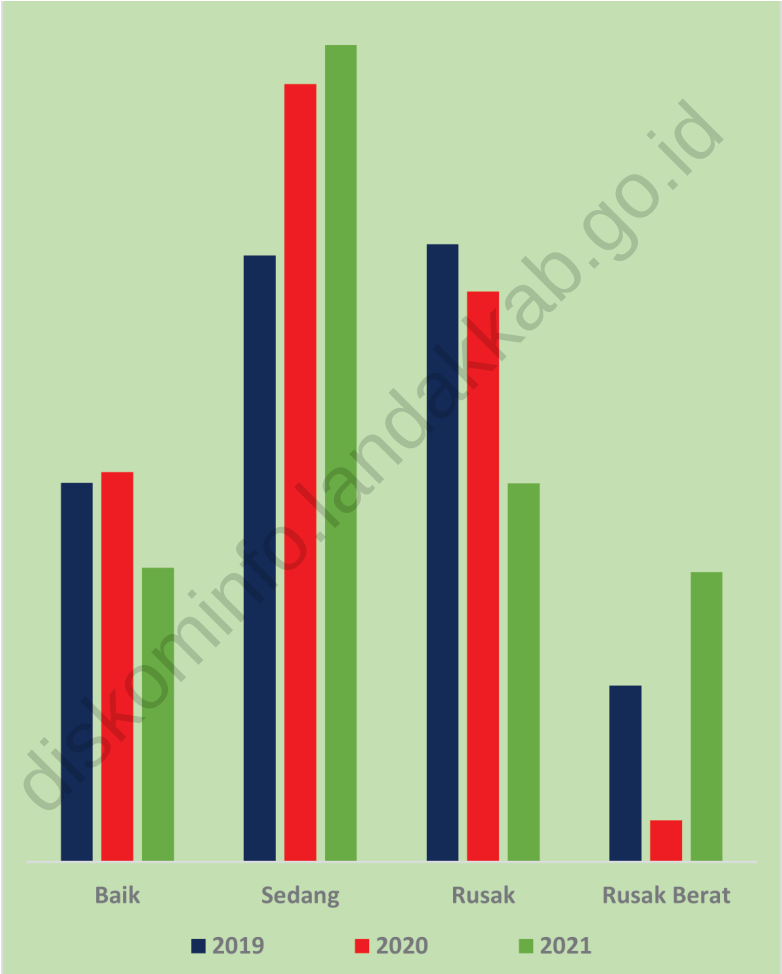

diskominfo.landakkab.go.id

Sumber/*Source*: Dinas Pekerjaan Umum, Penataan Ruang dan Perumahan Rakyat Kabupaten Landak

8.1 TRANSPORTASI
TRANSPORTATION

Tabel 8.1.1 / *Table*
Panjang Jalan[1] Menurut Tingkat Kewenangan Pemerintahan di Kabupaten Landak (km), 2019–2021
Length of Roads[1] by Level of Government Authority in Landak Regency (km), 2019–2021

Tingkat Kewenangan Pemerintahan *Level of Government Authority*	2019	2020	2021
(1)	(2)	(3)	(4)
Negara[2]/*State*[2]	182,96	182,96	182,96
Provinsi/*Province*	210,28	210,28	210,28
Kabupaten/Kota *Regency/Municipality*	982,42	982,42	982,42
Jumlah/*Total*	**1 375,66**	**1 375,66**	**1 375.66**

Catatan/*Note*: [1] Data tidak termasuk panjang jalan tol/*Excluding toll road*
[2] Berdasarkan Keputusan Menteri Pekerjaan Umum dan Perumahan Rakyat No. 248/KPTS/M/2016/*Based on Public Work and Public Housing Ministerial Decree No. 248/KPTS/M/2016*

Sumber/*Source*: Dinas Pekerjaan Umum, Penataan Ruang dan Perumahan Rakyat Kabupaten Landak

diskominfo.landakkab.go.id

Tabel 8.1.2
Table

Panjang Jalan Menurut Jenis Permukaan Jalan di Kabupaten Landak (km), 2019–2021
Length of Roads by Type of Road Surface in Landak Regency (km), 2019–2021

Jenis Permukaan Jalan *Type of Road Surface*	2019	2020	2021
(1)	(2)	(3)	(4)
Aspal/*Paved*	531,58	551,10	485,42
Kerikil/*Gravel*	93,95	134,27	298,43
Tanah/*Soil*	354,99	290,92	195,25
Lainnya/*Others*	1,90	6,13	3,32
Jumlah/*Total*	**982,42**	**982,42**	**982,42**

Catatan/*Note*: ...
Sumber/*Source*: Dinas Pekerjaan Umum, Penataan Ruang dan Perumahan Rakyat Kabupaten Landak

diskominfo.landakkab.go.id

Tabel 8.1.3
Table

Panjang Jalan Menurut Kondisi Jalan di Kabupaten Landak (km), 2019–2021
Length of Roads by Condition of Roads in Landak Regency (km), 2019–2021

Kondisi Jalan *Condition of Roads*	2019	2020	2021
(1)	(2)	(3)	(4)
Baik/*Good*	209,20	215,10	162,35
Sedang/*Moderate*	334,84	429,60	451,05
Rusak/*Damage*	341,14	314,96	209,02
Rusak Berat/*Severely Damage*	97,24	22,76	160,00
Jumlah/*Total*	**982,42**	**982,42**	**982,42**

Catatan/*Note*: ...
Sumber/*Source*: Dinas Pekerjaan Umum, Penataan Ruang dan Perumahan Rakyat Kabupaten Landak

diskominfo.landakkab.go.id

Tabel / *Table* 8.1.4

Jumlah Jembatan menurut Kondisi Jembatan di Kabupaten Landak, 2020-2021
Number of Bridges by Type of Construction in Landak Regency, 2020-2021

Kondisi Jembatan *Condition of Bridges*	Status Jembatan / *Status of Bridges*			
	Desa/*Village*		Kabupaten/*Regency*	
	2020	2021	2020	2021
(1)	(2)	(3)	(4)	(5)
Baik/*Good*	11,00	14,00	396,00	399,00
Sedang/*Moderate*	69,00	69,00	109,00	109,00
Rusak/*Damage*	215,00	215,00	163,00	163,00
Rusak Berat/*Severely Damage*	48,00	45,00	12,00	9,00
Jumlah/*Total*	**343,00**	**347.00**	**680,00**	**681.00**

Sumber/*Source*: Dinas Pekerjaan Umum dan Penataan Ruang Kabupaten Landak

diskominfo.landakkab.go.id

Tabel / *Table* 8.1.5

Jumlah Jembatan menurut Jenis Kontruksi di Kabupaten Landak, 2020- 2021
Number of Bridges by Type of Construction in Landak Regency, 2020- 2021

Kondisi Jembatan *Condition of Bridges*	Status Jembatan / *Status of Bridges*			
	Desa/*Village*		Kabupaten/*Regency*	
	2020	2021	2020	2021
(1)	(2)	(3)	(4)	(5)
Baja / *Steel*	4,00	4,00	39,00	39,00
Beton / *Concrete*	60,00	65,00	468,00	472,00
Kayu / *Wood*	267,00	265,00	171,00	168,00
Gantung / *Suspension*	12,00	13,00	2,00	2,00
Jumlah/*Total*	**343,00**	**347,00**	**680,00**	**681,00**

Sumber/*Source*: Dinas Pekerjaan Umum dan Penataan Ruang Kabupaten Landak

diskominfo.landakkab.go.id

Tabel / *Table* 8.1.6

Jumlah Pengeluaran SIM Menurut Jenisnya dalam Wilayah Polres Landak, 2021
Number of Driving License Issued by Type in Landak Region Police, 2021

Bulan *Month*	SIM A		SIM B1		SIM B2		SIM C
	Biasa *Ordinary*	Umum *General*	Biasa *Ordinary*	Umum *General*	Biasa *Ordinary*	Umum *General*	
(1)	(2)	(3)	(4)	(5)	(6)	(7)	(8)
Januari / *January*	146	-	43	10	3	6	401
Pebruari / *February*	149	-	33	5	5	8	270
Maret / *March*	164	-	43	9	10	7	364
April / *April*	156	-	33	7	6	4	325
Mei / *May*	114	-	30	6	6	3	313
Juni / *June*	192	-	46	13	12	10	469
Juli / *July*	172	-	29	6	8	5	406
Agustus / *August*	117	-	38	7	7	5	310
September / *September*	179	-	53	16	7	4	422
Oktober / *October*	169	-	51	10	5	3	349
November / *November*	252	-	53	8	7	11	436
Desember / *December*	221	-	37	10	8	10	412
Jumlah/*Total* 2021	**2031**	**-**	**489**	**107**	**84**	**76**	**4504**
2020	**1752**	**-**	**473**	**107**	**74**	**56**	**4690**
2019	**2 170**	**-**	**470**	**94**	**52**	**47**	**5 870**

Sumber/*Source*: Polres Landak

diskominfo.landakkab.go.id

Tabel / *Table* 8.1.7

Banyaknya Kasus Kecelakaan Lalu Lintas Menurut Kecamatan Dalam Wilayah Polres Landak, 2021
Number of Traffic Accident Case by District in Landak Regional Police, 2021

Kecamatan *Subdistrict*	Jumlah Kecelakaan *Number of Accidents*	Jumlah Kasus *Total of Case*			Kerugian Material *Material Damage*
		Meninggal Dunia/ *Died*	Luka Berat *Serious Injury*	Luka Ringan *Minor Injuries*	
(1)	(2)	(3)	(4)	(5)	(6)
1. Sebangki	-	-	-	-	-
2. Ngabang	23	9	15	17	80 400 000
3. Jelimpo	1	1	0	-	1 000 000
4. Sengah Temila	10	5	5	6	32 200 000
5. Mandor	7	2	5	0	22 700 000
6. Menjalin	6	3	6	4	12 200 000
7. Mempawah Hulu	7	3	5	3	8 200 000
8. Sompak	-	-	-	-	
9. Menyuke	1	1	-	-	3 000 000
10. Banyuke Hulu	5	5	3	3	9 000 000
11. Meranti	1	-	1	-	5 000 000
12. Kuala Behe	1	-	1	-	1 000 000
13. Air Besar	-	-	-	-	-
Kabupaten Landak 2021	**62**	**29**	**41**	**33**	**170 200 000**
2020	**57**	**22**	**35**	**27**	**178 100 000**
2019	**67**	**35**	**59**	**48**	**256 900 000**

Sumber/*Source*:Polres Landak

diskominfo.landakkab.go.id

Tabel / *Table* 8.1.8

Banyaknya Kasus Kecelakaan Lalu Lintas Menurut Bulan Kejadian Dalam Wilayah Polres Landak, 2021
Number of Traffic Accident Case by Month in Landak Regional Police, 2021

Bulan *Month*	Jumlah Kecelakaan *Number of Accidents*	Jumlah Kasus *Total of Case*			Kerugian Material *Material Damage*
		Meninggal Dunia/ *Died*	Luka Berat *Serious Injury*	Luka Ringan *Minor Injuries*	
(1)	(2)	(3)	(4)	(5)	(6)
Januari / *January*	9	3	6	4	30 000 000
Pebruari / *February*	5	3	3	1	19 000 000
Maret / *March*	7	4	4	3	5 500 000
April / *April*	6	3	2	5	7 700 000
Mei / *May*	2	1	1	1	5 000 000
Juni / *June*	5	2	5	4	7 000 000
Juli / *July*	0	0	0	0	-
Agustus / *August*	3	3	1	2	3 200 000
September / *September*	5	1	4	2	23 000 000
Oktober / *October*	6	1	4	7	10 700 000
November / *November*	6	4	4	0	42 500 000
Desember / *December*	8	4	7	4	15 700 000
Jumlah/*Total* 2021	**62**	**29**	**41**	**33**	**170 200 000**
2020	**57**	**22**	**35**	**27**	**178 100 000**
2019	**67**	**35**	**59**	**48**	**256 900 000**

Sumber/*Source*: Polres Landak

diskominfo.landakkab.go.id

Tabel / *Table* 8.1.9

Jumlah Pelanggaran Lalu Lintas Menurut Jenisnya Dalam Wilayah Polres Landak, 2021
Number of Traffic Violations by Type in Landak Regional Police, 2021

Bulan *Month*	Muatan Lebih *Charge more*	Rambu-Rambu *Traffic Signs*	Surat-Surat *Letters*	Alat Per-lengkapan *Equipment*	Lain-lain *Other else*	Jumlah *Total*
(1)	(2)	(3)	(4)	(5)	(6)	(7)
Januari / *January*	-	-	-	-	-	-
Pebruari / *February*	-	-	-	-	-	-
Maret / *March*	-	-	2	1	2	5
April / *April*	-	-	-	2	5	7
Mei / *May*	-	-	-	6	5	11
Juni / *June*	-	2	-	7	38	47
Juli / *July*	-	-	-	6	-	6
Agustus / *August*	3	-	2	17	3	25
September / *September*	1	1	27	86	18	133
Oktober / *October*	-	-	28	84	36	148
November / *November*	-	-	10	45	10	65
Desember / *December*	-	-	-	7	-	7
Jumlah/*Total* 2021	**4**	**3**	**69**	**261**	**117**	**454**
2020	**2**	**17**	**434**	**384**	**60713**	**1 444**
2019	**5**	**14**	**856**	**498**	**1 716**	**3 089**

Sumber/*Source*: Polres Landak

diskominfo.landakkab.go.id

Tabel / *Table* 8.1.10 **Banyaknya Pelanggaran Lalu Lintas Menurut Profesi, 2021**
Number of Traffic Violations by Profession, 2021

Bulan *Month*	Pelajar / Mahasiswa *Student / College Student*	PNS *Civil Servants*	Sopir *Driver*	Swasta *Private Sector Workers*	Lain-lain *Other else*	Jumlah *Total*
(1)	(2)	(3)	(4)	(5)	(6)	(7)
Januari / *January*	-	-	-	-	-	-
Pebruari / *February*	-	-	-	-	-	-
Maret / *March*	1	-	-	4	-	5
April / *April*	-	-	-	7	-	7
Mei / *May*	6	-	-	5	-	11
Juni / *June*	13	-	-	29	5	47
Juli / *July*	2	-	-	4	-	6
Agustus / *August*	2	-	-	23	-	25
September / *September*	24	2	-	100	7	133
Oktober / *October*	42	1	-	97	8	148
November / *November*	10	-	-	50	5	65
Desember / *December*	-	-	-	6	1	7
Jumlah/*Total* 2021	**100**	**3**	**-**	**325**	**26**	**454**
2020	**222**	**38**	**-**	**1 007**	**177**	**1 444**
2019	**508**	**110**	**3**	**2 286**	**182**	**3 089**

Sumber/*Source*: Polres Landak

diskominfo.landakkab.go.id

Tabel / *Table* 8.1.11

Jumlah Kendaraan Angkutan Umum yang Masuk Terminal Menurut Bulan di Kabupaten Landak, 2021
Numbers of Public Transport Vehicle Enter Terminal according by Month in Landak Region , 2021

Bulan *Month*	Kendaraan / *Transportation*		
	Angkutan Kota dalam Provinsi	Angkutan Desa	Barang
(1)	(2)	(3)	(4)
Januari / *January*	410	88	...
Pebruari / *February*	374	65	...
Maret / *March*	443	84	...
April / *April*	484	77	...
Mei / *May*	310	77	...
Juni / *June*	460	64	...
Juli / *July*	431	57	...
Agustus / *August*	414	73	...
September / *September*	462	75	...
Oktober / *October*	423	83	...
November / *November*	417	71	...
Desember / *December*	472	74	...
Jumlah/*Total* 2021	**5100**	**888**	**...**

Sumber/*Source*: Dinas Perhubungan Kab. Landak

diskominfo.landakkab.go.id

Tabel / *Table* 8.1.12

Jumlah Penumpang Angkutan Umum Yang Masuk Terminal Menurut Bulan di Kabupaten Landak, 2021
Number of Passengers Vehicle Enter Terminal according by Month in Landak Region , 2021

Bulan *Month*	Angkutan Kota dalam Provinsi		Angkutan Desa	
	Penumpang Naik	Penumpang Turun	Penumpang Naik	Penumpang Turun
(1)	(2)	(3)	(4)	
Januari / *January*	1 347	1 242	789	798
Pebruari / *February*	1 161	1 623	565	529
Maret / *March*	1 122	1 201	550	578
April / *April*	1 288	1 454	601	558
Mei / *May*	892	944	643	580
Juni / *June*	1 340	1 380	553	524
Juli / *July*	1 121	1 301	485	400
Agustus / *August*	1 157	1 288	535	549
September / *September*	992	1 189	496	466
Oktober / *October*	999	1 080	554	467
November / *November*	1 119	1067	537	482
Desember / *December*	1 802	1 737	891	697
Jumlah/*Total* 2021	**14 341**	**15 506**	**7 199**	**6 628**

Sumber/*Source*: Dinas Perhubungan Kab. Landak

diskominfo.landakkab.go.id

8.2 KOMUNIKASI
COMMUNICATION

Tabel 8.2.1 / ***Table***

Jumlah Kantor Pos Pembantu Menurut Kecamatan di Kabupaten Landak, 2018–2021
Number of Post Offices Subsidiaries by Subdistrict in Landak Regency, 2018–2021

Kecamatan *Subdistrict*	2018	2019	2020	2021
(1)	(2)	(3)	(4)	(5)
1. Sebangki	-	-	-	-
2. Ngabang	1	1	1	1
3. Jelimpo	-	-	-	-
4. Sengah Temila	1	1	1	1
5. Mandor	1	1	1	1
6. Menjalin	1	1	1	1
7. Mempawah Hulu	1	1	1	1
8. Sompak	-	-	-	-
9. Menyuke	1	1	1	1
10. Banyuke Hulu	-	-	-	-
11. Meranti	-	-	-	-
12. Kuala Behe	-	-	-	-
13. Air Besar	-	-	-	-
Kabupaten Landak	**6**	**6**	**6**	**6**

Catatan/*Note*: ...
Sumber/*Source*: Dinas Komunikasi dan Informatika Kab.Landak

diskominfo.landakkab.go.id

Tabel / *Table* 8.2.2

Nilai Pengiriman Surat Kilat dan Paket Pos serta Penjualan Benda Pos dan Bea Wesel Pos, 2021
Value of Air Mail Sending and Post Package, Post Object Selling and Money Order Cost, 2021

Bulan *Month*	Surat Kilat / Khusus / *Air Mail*	Paket Pos *Post Package*	Benda Pos / Materai / *Post Objects*	Bea Wesel Pos *Money Order Cost*
(1)	(2)	(3)	(4)	(5)
Januari / January	24 591 500	43 163 369	26 747 100	4 298 000
Februari / February	25 902 000	34 607 347	17 173 900	4 629 000
Maret / March	20 856 852	73 685 883	18 804 500	5 156 000
April / April	13 053 233	32 650 051	24 774 600	4 947 000
Mei / May	588 523	72 304 748	12 361 000	4 807 000
Juni / June	21 687 500	70 611 808	21 592 300	4 682 000
Juli / July	7 266 959	26 710 445	19 646 100	3 187 750
Agustus / August	10 247 518	40 723 634	23 801 500	3 442 000
September / September	9 485 840	61 078 881	25 905 500	3 499 000
Oktober / October	709 900	12 079 285	20 698 100	3 187 750
November / November	410 500	10 334 049	25 405 800	3 608 000
Desember / December	424 000	19 805 389	18 488 900	4 402 000
Jumlah/*Total* 2021	**135 251 325**	**497 754 889**	**255 399 900**	**49 845 500**
2020	**23 250 080**	**63 904 508**	**194 278 100**	**28 253 000**

Catatan/Notes : Merupakan data wilayah Kantor Pos Cabang Ngabang
Sumber/*Source* : Kantor Pos Cabang Ngabang

diskominfo.landakkab.go.id

Tabel / *Table* 8.2.3

Banyaknya Lembaga Penyiaran Berlangganan TV Kabel Menurut Kecamatan, 2021
Number of Cable TV Subscription Broadcasting Institute in Landak Regency, 2021

Kecamatan *Subdistrict*	Jumlah *Total*	Keterangan *Details*
(1)	(2)	(3)
1. Sebangki	-	
2. Ngabang	2	PT. JAYA MEGA VISION
3. Jelimpo	-	
4. Sengah Temila	1	PT. JAYA MEGA VISION
5. Mandor	-	
6. Menjalin	-	
7. Mempawah Hulu	-	
8. Sompak	-	
9. Menyuke	-	
10. Banyuke Hulu	-	
11. Meranti	-	
12. Kuala Behe	-	
13. Air Besar	-	
Kabupaten Landak	**3**	

Sumber/*Source*: Dinas Komunikasi dan Informatika Kab.Landak

diskominfo.landakkab.go.id

Tabel / *Table* 8.2.4 **Banyaknya Lembaga Penyiaran Radio di Kabupaten Landak, 2021**
Number of Radio Broadcasting Institute in Landak Regency, 2021

Lembaga Penyiaran Radio / *Radio Broadcasting Institute*	Alamat / *Address*	Kecamatan Yang Terjangkau *Covered District*
(1)	(2)	(3)
LPPL Radio Pemda Landak	Jalan Afandi Arani No. 14 Komplek Perumahan Pemda Desa Raja Kecamatan Ngabang Kabupaten Landak	13 Kecamatan
Radio Suara Landak	Jalan Pangeran Cinata Gang Arjuna Desa Raja RT. 014 / RW.013 Kecamatan Ngabang kabupaten Landak	13 Kecamatan
Radio Mahkota Ngabang Gemaswara	Jl. Pemuda Gg. Sutera No. 2 Ngabang	13 Kecamatan
Radio Kesehatan Landak	Jalan Pangeran CInata Ruko Depan Taman Baca Ngabang	13 Kecamatan

Sumber/*Source*: Dinas Komunikasi dan Informatika Kab.Landak

diskominfo.landakkab.go.id

Tabel / *Table* 8.2.5

Jumlah Menara Telekomunikasi Menurut Kecamatan, 2021
Number of Telecomunication Tower by District in Landak Regency, 2021

Kecamatan *Subdistrict*	Jumlah *Total*	Kondisi / *Condition*	
		Aktif *Active*	Tidak aktif *Non Active*
(1)	(2)	(3)	(4)
1. Sebangki	1	1	-
2. Ngabang	36	36	-
3. Jelimpo	14	14	-
4. Sengah Temila	28	28	-
5. Mandor	17	17	-
6. Menjalin	5	5	-
7. Mempawah Hulu	7	7	-
8. Sompak	4	4	-
9. Menyuke	3	3	-
10. Banyuke Hulu	1	1	-
11. Meranti	2	2	-
12. Kuala Behe	7	7	-
13. Air Besar	4	4	-
Kabupaten Landak	**127**	**127**	**-**

Sumber/*Source*: Dinas Komunikasi dan Informatika Kab.Landak

diskominfo.landakkab.go.id

diskominfo.landakkab.go.id

Perbankan, Koperasi, dan Harga-harga

Banking, Cooperative, and Prices

BAB
Chapter
09

Jumlah Koperasi menurut Jenis Koperasi di Kabupaten Landak, 2021

- KUD 2
- KPRI 183
- KOPKAR 5
- KOPPAS 68
- Lainnya 16

Jumlah Koperasi Aktif, Koperasi Unit Desa (KUD), Koperasi Unit Desa (NON KUD) 2020

216
Koperasi Aktif

2
Koperasi KUD

272
Non KUD

Kecamatan dengan Jumlah Koperasi Aktif terbanyak yaitu **Kacamatan Ngabang**, sedangkan **Kecamatan Sompak** tidak memiliki kopersi aktif

diskominfo.landakkab.go.id

Sumber Data : Dinas Koperasi, UMK, Perindustrian, dan Perdagangan Kabupaten Landak

diskominfo.landakkab.go.id

PENJELASAN TEKNIS

1. **Koperasi** adalah organisai bisnis yang dimiliki dan dioperasikan oleh orang seorang demi kepentingan bersama. Koperasi melandaskan kegiatan berdasarkan prinsip gerakan ekonomi rakyat yang berdasarkan asas kekeluargaan.

2. **Pajak** adalah pungutan wajib yang dibayar rakyat untuk negara dan akan digunakan untuk kepentingan pemerintah dan masyarakat umum. Rakyat yang membayar pajak tidak akan merasakan manfaat dari pajak secara langsung, karena pajak digunakan untuk kepentingan umum, bukan untuk kepentingan pribadi.

3. **Retribusi** adalah pembayaran yang dilakukan oleh masyarakat kepada daerah atas pelayanan yang diterima secara langsung atau atas perizinan yang diperoleh. Berbeda dengan pajak, yang dikenakan tidak berdasarkan pelayanan langsung, retribusi hanya dapat dikenakan apabila pemerintah daerah memberikan pelayanan secara langsung kepada masyarakat atau pemerintah daerah memberikan izin untuk melaksanakan kegiatan tertentu.

TECHNICAL NOTES

1. ***The Cooperative*** *is a business organization owned and operated by the individual for the common interest. Cooperatives bases its activities on the principle of people's economic movement based on the principle of kinship*

2. ***Tax*** *is a compulsory levy paid people to the state and will be used for the benefit of the government and the general public. People who pay taxes will not benefit from direct taxes, because taxes are used for the public interest and not for personal gain.*

3. ***Retribution*** *is a payment made by the community to the regions for services received directly or by permitting ones was obtained. In contrast to the taxes, imposed not based on direct services, retribution can only be imposed if the local government provides services directly to the community or local government gives permission to carry out certain activities.*

diskominfo.landakkab.go.id

ULASAN

Koperasi

Jumlah Koperasi di Kabupaten Landak sebanyak 272 koperasi pada tahun 2021 Dari 272 koperasi yang ada, 183 buah merupakan KPRI, 68 Buah KOPPAS, 16 buah Lainnya, 5 KOPKAR, dan 2 merupakan KUDdan 24.

Keuangan

Penerimaan Pajak Daerah di Kabupaten Landak tahun 2021 ditargetkan sebesar Rp. 43,95 milyar dan realisasinya mencapai Rp. 45,53 milyar, yang berarti belum berhasil mencapai target yang telah ditetapkan.

DESCRIPTION

Cooperative

Number of Cooperation in Landak Regency were 272 units in 2021. It is consists of 272 units, 183 units KPRI, 68 units KOPPAS, 16 units other, 5 units KOPKAR and 2 units KUD cooperation.

Finance

Local Tax Revenue of Landak Regency in 2020 targeted Rp. 43,95 billion and the realization had reached Rp. 45,53 billion, which means it has not succeeded in reaching the target.

diskominfo.landakkab.go.id

Gambar / *Figures* 9.1

Jumlah Koperasi Aktif Menurut Kecamatan di Kabupaten Landak, 2017–2020
Number of Active Cooperative by Subdistrict in Landak Regency, 2017–2020

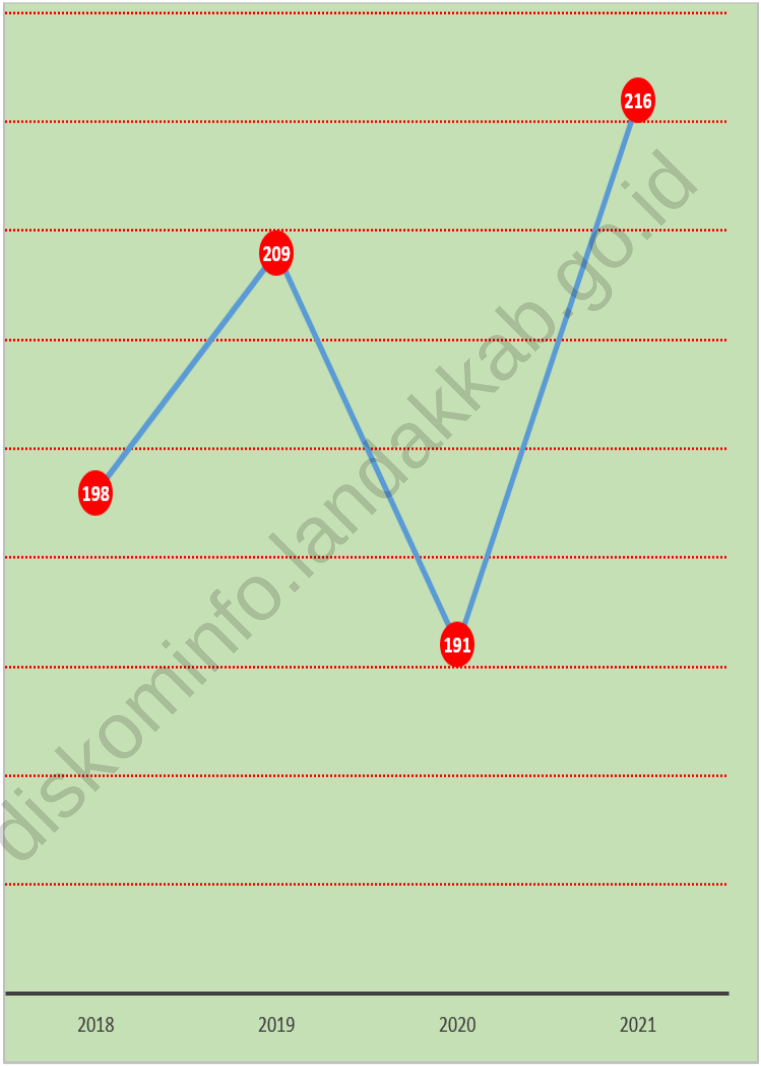

diskominfo.landakkab.go.id

Sumber/*Source*: Dinas Koperasi, UKM, Perindustrian dan Perdagangan

Tabel 9.1 ***Table***

Jumlah Koperasi Aktif Menurut Kecamatan di Kabupaten Landak, 2018–2021
Number of Active Cooperative by Subdistrict in Landak Regency, 2018–2021

Kecamatan *Subdistrict*	2018	2019	2020	2021
(1)	(2)	(3)	(4)	(5)
1. Sebangki	6	6	6	6
2. Ngabang	92	87	85	98
3. Jelimpo	10	11	11	13
4. Sengah Temila	19	23	19	22
5. Mandor	11	12	10	11
6. Menjalin	5	8	7	9
7. Mempawah Hulu	13	13	11	12
8. Sompak	1	1	-	-
9. Menyuke	7	11	7	9
10. Banyuke Hulu	2	2	2	2
11. Meranti	6	7	6	6
12. Kuala Behe	8	10	9	10
13. Air Besar	18	18	18	18
Nama Kabupaten/Kota	**198**	**209**	**191**	**216**

Catatan/*Note*: ...
Sumber/*Source*: Dinas Koperasi, UKM, Perindustrian dan Perdagangan

diskominfo.landakkab.go.id

Tabel / *Table* 9.2

Jumlah Koperasi Menurut Jenis Koperasi dan Kecamatan di Kabupaten Landak, 2021
Number of Cooperative by Kind of Cooperative and Subdistrict in Landak Regency, 2021

Kecamatan *Subdistrict*	Jenis Koperasi/ Kind of Cooperative					
	KUD	KPRI	KOPKAR	KOPPAS	Lainnya *Other*	Jumlah *Total*
(1)	(2)	(3)	(4)	(5)	(6)	(7)
1. Sebangki	-	4	-	3	8	7
2. Ngabang	2	78	3	38	1	127
3. Jelimpo	-	13	-	2	1	16
4. Sengah Temila	-	22	1	5	1	29
5. Mandor	-	9	1	2	1	13
6. Menjalin	-	9	-	2	1	12
7. Mempawah Hulu	-	10	-	3	-	14
8. Sompak	-	-	-	1	-	1
9. Menyuke	-	10	-	3	-	13
10. Banyuke Hulu	-	2	-	-	-	2
11. Meranti	-	4	-	2	1	7
12. Kuala Behe	-	10	-	-	1	11
13. Air Besar	-	12	-	7	1	20
Nama Kabupaten/Kota	**2**	**183**	**5**	**68**	**16**	**272**

Catatan/*Note*: ...
Sumber/*Source*: ...

diskominfo.landakkab.go.id

Tabel / *Table* 9.3 **Indeks Harga Konsumen per Bulan Menurut Kelompok Pengeluaran (2018=100) di Kabupaten Landak, 2021**
Consumer Price Index per Month by Expenditure Group (2018=100) in Landak Regency, 2021

Bulan *Month*	Makanan, Minuman dan Tembakau *Food, Beverages and Tobacco*	Pakaian dan Alas Kaki *Clothing and Footwear*	Perumahan, Air, Listrik, dan Bahan Bakar Rumah Tangga *Housing, Water, Electricity, and Household Fuels*
(1)	(2)	(3)	(4)
Januari/*January*	110,33	104,90	101,82
Februari/*February*	110,42	104,98	101,84
Maret/*March*	110,33	104,92	101,84
April/*April*	110,42	104,92	101,83
Mei/*May*	110,18	105,00	101,89
Juni/*June*	111,68	105,00	102,17
Juli/*July*	110,82	105,09	102,18
Agustus/*August*	110,91	105,09	102,16
September/*September*	111,68	104,74	102,34
Oktober/*October*	110,70	104,70	102,37
November/*November*	110,56	104,70	102,51
Desember/*December*	111,33	104,70	102,58
2021	**110,78**	**104,90**	**102,13**

diskominfo.landakkab.go.id

Lanjutan Tabel/*Continued Table* 9.3

Bulan *Month*	Perlengkapan, Peralatan, dan Pemeliharaan Rutin Rumah Tangga *Furnishing, Household Equipment and Routine Household Maintenance*	Kesehatan *Health*	Transportasi *Transport*
(1)	(5)	(6)	(7)
Januari/*January*	105,64	121,95	101,29
Februari/*February*	105,87	121,76	101,48
Maret/*March*	105,91	121,79	101,11
April/*April*	106,41	121,84	101,18
Mei/*May*	106,43	121,92	100,76
Juni/*June*	106,55	122,37	103,11
Juli/*July*	106,51	122,37	103,16
Agustus/*August*	106,64	123,48	103,21
September/*September*	106,76	123,44	103,54
Oktober/*October*	106,86	122,66	103,86
November/*November*	107,30	122,66	103,45
Desember/*December*	107,36	122,31	104,10
2021	**106,52**	**122.38**	**102,52**

diskominfo.landakkab.go.id

Lanjutan Tabel/*Continued Table* 9.3

Bulan *Month*	Informasi, Komunikasi, dan Jasa Keuangan *Information, Communication and Financial Services*	Rekreasi, Olahraga, dan Budaya *Recreation, Sport, and Culture*	Pendidikan *Education*
(1)	(8)	(9)	(10)
Januari/*January*	99,74	102,89	105,62
Februari/*February*	99,74	103,23	105,62
Maret/*March*	99,74	103,22	105,62
April/*April*	99,74	103,19	105,62
Mei/*May*	99,77	103,21	105,62
Juni/*June*	99,78	103,23	105,65
Juli/*July*	99,80	103,23	105,59
Agustus/*August*	99,81	103,61	105,90
September/*September*	99,81	103,61	106,18
Oktober/*October*	99,81	103,63	106,18
November/*November*	99,81	104,64	106,18
Desember/*December*	99,79	105,14	106,18
2021	**99,78**	**103,57**	**105,83**

diskominfo.landakkab.go.id

Lanjutan Tabel/*Continued Table* 9.3

Bulan *Month*	Penyediaan Makanan dan Minuman/Restoran *Food and Beverage Services/Restaurant*	Perawatan Pribadi dan Jasa Lainnya *Personal Care and Other Services*	Umum General
(1)	(11)	(12)	(13)
Januari/*January*	107,24	108,02	106,16
Februari/*February*	107,24	108,55	106,26
Maret/*March*	107,54	108,49	106,21
April/*April*	107,54	109,14	106,31
Mei/*May*	107,54	109,32	106,21
Juni/*June*	107,70	109,71	107,08
Juli/*July*	107,70	109,72	106,83
Agustus/*August*	107,75	109,68	106,92
September/*September*	108,19	109,86	107,27
Oktober/*October*	108,31	110,43	107,04
November/*November*	108,55	110,98	107,06
Desember/*December*	108,55	111,10	107,40
2021	**107,82**	**109,58**	**106,73**

Catatan/*Note*: ...
Sumber/*Source*: BPS, Survei Harga Konsumen/*BPS-Statistics Indonesia, Consumer Price Survey*

diskominfo.landakkab.go.id

Tabel / *Table* 9.4 **Laju Inflasi Bulanan Menurut Kelompok Pengeluaran (2018=100) di Kabupaten Landak, 2021**
Monthly Inflation Rate by Expenditure Group (2018=100) in Landak Regency, 2021

Bulan *Month*	Makanan, Minuman dan Tembakau *Food, Beverages and Tobacco*	Pakaian dan Alas Kaki *Clothing and Footwear*	Perumahan, Air, Listrik, dan Bahan Bakar Rumah Tangga *Housing, Water, Electricity, and Household Fuels*
(1)	(2)	(3)	(4)
Januari/*January*	-0,12	0,28	-0,04
Februari/*February*	0,08	0,08	0,02
Maret/*March*	-0,08	-0,06	0,00
April/*April*	0,08	0,00	-0,01
Mei/*May*	-0,22	0,08	0,06
Juni/*June*	1,36	0,00	0,27
Juli/*July*	-0,77	0,09	0,01
Agustus/*August*	0,08	0,00	-0,02
September/*September*	0,69	-0,33	0,18
Oktober/*October*	-0,88	-0,04	0,03
November/*November*	-0,13	0,00	0,14
Desember/*December*	0,70	0,00	0,07
2021	**0,79**	**0.09**	**0,71**

diskominfo.landakkab.go.id

Lanjutan Tabel/*Continued Table* 9.4

Bulan *Month*	Perlengkapan, Peralatan, dan Pemeliharaan Rutin Rumah Tangga *Furnishing, Household Equipment and Routine Household Maintenance*	Kesehatan *Health*	Transportasi *Transport*
(1)	(5)	(6)	(7)
Januari/*January*	0,35	0,19	-1,06
Februari/*February*	0,22	-0,16	0,19
Maret/*March*	0,04	0,02	-0,36
April/*April*	0,47	0,04	0,07
Mei/*May*	0,02	0,07	-0,42
Juni/*June*	0,11	0,37	2,33
Juli/*July*	-0,04	0,00	0,05
Agustus/*August*	0,12	0,91	0,05
September/*September*	0,11	-0,03	0,32
Oktober/*October*	0,09	-0,63	0,31
November/*November*	0,41	0,00	-0,39
Desember/*December*	0,06	-0,29	0,63
2021	**1,99**	**0,48**	**1,68**

diskominfo.landakkab.go.id

Lanjutan Tabel/*Continued Table* 9.4

Bulan *Month*	Informasi, Komunikasi, dan Jasa Keuangan *Information, Communication and Financial Services*	Rekreasi, Olahraga, dan Budaya *Recreation, Sport, and Culture*	Pendidikan *Education*
(1)	(8)	(9)	(10)
Januari/*January*	0,00	0,67	0,00
Februari/*February*	0,00	0,33	0,00
Maret/*March*	0,00	-0,01	0,00
April/*April*	0,00	-0,03	0,00
Mei/*May*	0,03	0,02	0,00
Juni/*June*	0,01	0,02	0,03
Juli/*July*	0,02	0,00	-0,06
Agustus/*August*	0,01	0,37	0,29
September/*September*	0,00	0,00	0,26
Oktober/*October*	0,00	0,02	0,00
November/*November*	0,00	0,97	0,00
Desember/*December*	-0,02	0,48	0,00
2021	**0,05**	**2,87**	**0,53**

diskominfo.landakkab.go.id

Lanjutan Tabel/*Continued Table* 9.4

Bulan *Month*	Penyediaan Makanan dan Minuman/Restoran *Food and Beverage Services/Restaurant*	Perawatan Pribadi dan Jasa Lainnya *Personal Care and Other Services*	Umum General
(1)	(11)	(12)	(13)
Januari/*January*	0,62	1,18	-0,01
Februari/*February*	0,00	0,49	0,09
Maret/*March*	0,28	-0,06	-0,05
April/*April*	0,00	0,60	0,09
Mei/*May*	0,00	0,16	-0,09
Juni/*June*	0,15	0,36	0,82
Juli/*July*	0,00	0,01	-0,23
Agustus/*August*	0,05	-0,04	0,08
September/*September*	0,41	0,16	0,33
Oktober/*October*	0,11	0,52	-0,21
November/*November*	0,22	0,50	0,02
Desember/*December*	0,00	0,11	0,32
2021	**1,85**	**4,07**	**1,16**

Catatan/*Note*: ...
Sumber/*Source*: BPS, Survei Harga Konsumen/*BPS-Statistics Indonesia, Consumer Price Survey*

diskominfo.landakkab.go.id

Tabel / *Table* 9.5 **Jumlah Koperasi Per Kecamatan Berdasarkan Jenisnya di Kabupaten Landak, 2021**
Number of Cooperation by Sub district in Landak Regency, 2021

Kecamatan *Subdistrict*	Jenis Koperasi					Jumlah *Total*
	Produsen	Pemasaran	Konsumen	Jasa	Simpan Pinjam	
(1)	(2)	(3)	(4)	(5)	(6)	(7)
1. Sebangki	4	-	3	-	-	7
2. Ngabang	78	3	38	1	7	127
3. Jelimpo	13	-	2	1	-	16
4. Sengah Temila	22	1	5	-	1	29
5. Mandor	9	1	2	-	1	13
6. Menjalin	9	-	2	-	1	12
7. Mempawah Hulu	10	-	3	1	-	14
8. Sompak	-	-	1	-	-	1
9. Menyuke	10	-	3	-	-	13
10. Banyuke Hulu	2	-	-	-	-	2
11. Meranti	4	-	2	-	1	7
12. Kuala Behe	10	-	-	1	-	11
13. Air Besar	12	-	7	1	-	20
Jumlah/*Total* 2021	**183**	5	68	5	11	272

Catatan/*Notes:* A : Sangat Baik B : Baik
C : Cukup D : Kurang Baik
BDK: Belum Dapat Diklasifikasikan

Sumber/*Source*: Dinas Koperasi, UMK, Perindustrian dan Perdagangan Kab. Landak

diskominfo.landakkab.go.id

Tabel / *Table* 9.6

Jumlah Koperasi Unit Desa (Non KUD) Menurut Klasifikasi di Kabupaten Landak, 2021
Number of Village Unit Cooperation (KUD) by Classification in Landak Regency, 2021

Kecamatan *Subdistrict*	Klasifikasi / *Classification*					Jumlah *Total*
	A	B	C	D	BDK	
(1)	(2)	(3)	(4)	(5)	(6)	(7)
1. Sebangki	-	-	2	5	-	7
2. Ngabang	20	-	21	86	-	127
3. Jelimpo	1	3	6	6	-	16
4. Sengah Temila	2	3	9	15	-	29
5. Mandor	2	2	2	7	-	13
6. Menjalin	2	1	5	4	-	12
7. Mempawah Hulu	1	1	1	11	-	14
8. Sompak	-	-	-	1	-	1
9. Menyuke	1	1	-	11	-	13
10. Banyuke Hulu	1	1	-	0	-	2
11. Meranti	1	-	-	6	-	7
12. Kuala Behe	2	2	1	6	-	11
13. Air Besar	2	1	1	16	-	20
Jumlah/*Total* 2021	**35**	**15**	**48**	**174**	-	**272**
2020	**4**	**7**	**1**	**189**	-	**201**
2019	**37**	**23**	**22**	**73**	**31**	**186**

Catatan/*Notes:* A : Sangat Baik B : Baik
C : Cukup D : Kurang Baik
BDK: Belum Dapat Diklasifikasikan

Sumber/*Source*: Dinas Koperasi, UMK, Perindustrian dan Perdagangan Kab. Landak

diskominfo.landakkab.go.id

Tabel / *Table* 9.7

Target dan Realisasi Penerimaan Pajak Daerah Menurut Jenis Penerimaan , 2021
Target and Realization of Local Tax Revenue by Type, 2021

Jenis Pajak *Types of Taxes*	Target (Rp)	Realisasi (Rp) *Realization*
(1)	(2)	(3)
1. Pajak Hotel	100 000 000	146 347 320
2. Pajak Restoran	2 436 800 000	2 506 736 752
3. Pajak Hiburan	24 800 000	25 084 250
4. Pajak Reklame	150 000 000	180552 367
5. Pajak Penerangan Jalan	6 335 000 000	6 494 799 161
6. Pajak Mineral Bukan Logam dan Batuan	2 599 507 905	1 758 255 228
7. Pajak Parkir	10 000 000	10 804 450
8. Pajak Air Bawah Tanah	26 500 000	11 654 132
9. Pajak Sarang Burung Walet	20 000 000	20 250 000
10. Pajak Bumi dan Bangunan (PBB) P2	2 88 515 000	2 355 597 504
9. Bea Perolehan Hak Atas Tanah dan Bangunan (BPHTB)	22 918 700 000	15 250 655 130
Kabupaten Landak	**37 564 822 905**	**28 760 736 294**

Sumber/*Source*: Badan Pajak dan Retribusi Daerah Kab Landak

diskominfo.landakkab.go.id

Tabel / *Table* 9.8 **Target dan Realisasi Penerimaan Retribusi Daerah dan Penerimaan Lainnya , 2021**
Target and Realization of Local Retribution Revenue and Other Revenue, 2021

Jenis Retribusi *Types of Retribution*	Target (Rp)	Realisasi (Rp) *Realization*
(1)	(2)	(3)
1. Retribusi Pelayanan Kesehatan - Puskesmas	390 000 000	357 087 300
2. Retribusi Pelayanan Persampahan/Kebersihan	210 000 000	309 205 000
3. Retribusi Pemakaian Kekayaan Daerah - Ruangan	15 000 000	31 550 000
4. Retribusi Pemakaian Kekayaan Daerah - Penyewaan Tanah dan Bangunan	15 000 000	9 470 000
5. Retribusi Pelayanan Parkir Di Tepi Jalan Umum	400 000 000	401 313 200
6. Retribusi Pelayanan Pasar - Pelataran	66 600 000	37 883 000
7. Retribusi Pelayanan Pasar - Los	79 200 000	79 200 000
8. Retribusi Pelayanan Pasar - Kios	299 880 000	299 880 000
9. Retribusi PKB - Mobil Bus - Bus	3 300 000	2 550 000
10. Retribusi PKB - Mobil Barang/ Beban - Pick Up	55 000 000	69 040 000
11. Retribusi PKB - Mobil Barang/ Beban - Light Truck	60 775 000	47 570 000
12. Pemanfaatan Ruang untuk Menara Telekomunikasi - LRA	350 000 000	333 944 800
13. Retribusi Pasar Grosir/Pertokoan	42 600 000	42 600 000
14. Retribusi Terminal - Tempat Parkir untuk Kendaraan Penumpang dan Bis Umum	12 800 000	13 170 000
15. Retribusi Penjualan Produksi Usaha Daerah	80 000 000	84 675 605
16. Retribusi Izin Mendirikan Bangunan	490 000 000	239 013 072
17. Retribusi Izin Tempat Penjualan Minuman Beralkohol	10 000 000	-
Kabupaten Landak	**2580155000**	**2 358 151 977**

Sumber/*Source*: Badan Pajak dan Retribusi Daerah Kab Landak

diskominfo.landakkab.go.id

Tabel 9.9 / *Table*

Perkembangan Rata-Rata Harga Eceran Bahan Makanan di Kabupaten Landak (Rupiah/Kilogram), 2021
Trend of Average Basic Primary Foods Price in Landak Regency (Rupiahs/Kilogram), 2021

Bulan *Month*	Beras (lokal/ impor) *Local/Import Rice*	Bawang Merah *Onion*	Bawang Putih *Garlics*	Gula Pasir *Sugar*	Telur *Eggs*
(1)	(2)	(3)	(4)	(5)	(6)
Januari / *January*	12 333	46 667	35 000	14 500	32 666
Pebruari / *February*	12 333	46 667	35 000	14 500	32 333
Maret / *March*	12 333	41 667	32 000	13 666	32 333
April / *April*	12 666	40 000	30 000	14 166	30 886
Mei / *May*	12 666	40 000	30 000	14 166	32 000
Juni / *June*	12 666	40 000	30 000	14 166	32 000
Juli / *July*	12 666	38 333	30 000	14 166	32 000
Agustus / *August*	12 666	38 333	31 666	14 166	32 000
September / *September*	12 666	36 666	31 666	14 166	32 000
Oktober / *October*	12 666	36 666	33 333	14 166	32 000
November / *November*	12 666	38 333	31 666	14 166	32 000
Desember / *December*	12 666	40 000	35 000	14 166	32 000
Rata-rata/*Average*	**12 583**	**46 194**	**32 111**	**14 180**	**32 073**

Sumber/*Source*: BPS, Survei Harga Konsumen Perdesaan, 2021

diskominfo.landakkab.go.id

Tabel / *Table* 9.10

Perkembangan Rata-Rata Harga Eceran Makanan dan Minuman Jadi di Kabupaten Landak (Rupiah/Porsi), 2021
Trend of Average Prepared Food and Beverages Price in Landak Regency (Rupiahs/Portion), 2021

Bulan *Month*	Ayam Bakar *Grilled Chicken*	Air Mineral *Mineral Water*	Nasi Putih *Rice*	Minuman Kopi *Coffee*
(1)	(2)	(3)	(4)	(5)
Januari / *January*	17 000	5 000	4 000	5 000
Pebruari / *February*	17 000	5 000	4 000	5 000
Maret / *March*	17 000	5 000	4 000	5 000
April / *April*	17 500	6 250	4 000	5 000
Mei / *May*	17 500	6 250	4 000	5 000
Juni / *June*	17 500	6 250	4 000	5 000
Juli / *July*	17 500	6 250	4 000	5 000
Agustus / *August*	17 500	6 250	4 000	5 000
September / *September*	17 500	6 250	4 000	5 000
Oktober / *October*	17 500	6 250	4 000	5 000
November / *November*	17 500	6 250	4 000	5 000
Desember / *December*	17 500	6 250	4 000	5 000
Rata-rata/*Average*	**17 375**	**5 937**	**4 000**	**5 000**

Sumber/*Source*: BPS, Survei Harga Konsum

diskominfo.landakkab.go.id

Tabel / *Table* 9.11 **Perkembangan Rata-Rata Harga Eceran Non Makanan di Kabupaten Landak (Rupiah) 2021**
Trend of Average Non Foods Price in Landak Regency (Rupiahs), 2021

Bulan *Month*	Gas LPG (3kg) *LPG (3kg)*	Obat Penurun Panas *Fever Reducer*	Bensin (Liter) *Gasoline (Litre)*	Sabun Mandi Batangan *Soap*	Seragam Sekolah *School Uniform*
(1)	(2)	(3)	(4)	(5)	(6)
Januari / *January*	86 800	2 437	9 875	2 909	63 571
Pebruari / *February*	86 800	2 437	9 875	2 909	63 571
Maret / *March*	87 000	2 437	9 875	2 909	63 571
April / *April*	86 600	2 437	10 000	2 909	67 000
Mei / *May*	87 000	2 437	10 000	2 909	67 000
Juni / *June*	87 000	2 437	10 000	2 909	67 00
Juli / *July*	86 600	2 437	10 000	2 909	67 000
Agustus / *August*	86 000	2 437	10 000	2 909	108 428
September / *September*	86 000	2 437	10 000	2 909	108 428
Oktober / *October*	86 000	2 437	10 000	2 909	108 428
November / *November*	86 000	2 437	10 000	2 909	108 428
Desember / *December*	86 000	2 437	10 000	2 909	108 428
Rata-rata/*Average*	**86 483**	**2 437**	**9 968**	2 909	**83 404**

Sumber/*Source*: BPS, Survei Harga Konsumen Perdesaan, 2021

diskominfo.landakkab.go.id

BAB
Chapter
10

Pengeluaran Penduduk

Population Expenditure

Rata-Rata Pengeluaran per Kapita Sebulan menurut Kelompok Komoditas (Rupiah),2021

Total : 570 931

5 Kelompok Komoditas dengan Presentase Terbesar Komoditas Makanan

1. Makanan dan Minuman Jadi
2. Padi-Padian
3. Rokok
4. Ikan/Udang/Cumi/Kerang
5. Sayur-sayuran

Total : 1 033 792

5 Kelompok Komoditas dengan Presentase Terbesar Komoditas Bukan Makanan

1. Perumahan dan Fasilitas Rumah
2. Aneka Komoditas dan Jasa
3. Komoditas Tahan Lama
4. Pajak, Pungutan, dan Asuransi
5. Pakaian, Alas Khaki,dan Tutup Kepala

Rata-Rata Pengeluaran per Kapita Sebulan menurut Kelompok Komoditas tahun 2021 MENINGKAT dibanding tahun 2020

diskominfo.landakkab.go.id

Sumber Data : BPS, Survei Ekonomi Nasional (SUSENAS) Maret 2021

diskominfo.landakkab.go.id

PENJELASAN TEKNIS

1. Kegiatan pengumpulan data sosial dan ekonomi yang dilaksanakan secara rutin oleh BPS melalui Survei Sosial Ekonomi Nasional (Susenas)

2. Data konsumsi/pengeluaran yang dikumpulkan pada Susenas Maret dibagi menjadi dua kelompok, yaitu makanan dan bukan makanan. Pengumpulan data kelompok makanan meliputi banyaknya komoditi yang dikonsumsi beserta nilai pengeluarannya.

3. Konsumsi/pengeluaran makanan dirinci menjadi 215 komoditi, masing-masing dikumpulkan data kuantitas dan nilainya.

4. Untuk konsumsi bukan makanan, pada umumnya yang dikumpulkan hanya data nilainya, kecuali untuk beberapa jenis pengeluaran tertentu, seperti penggunaan listrik, air, gas, dan bahan bakar minyak (BBM) yang juga dikumpulkan kuantitasnya.

5. Pengumpulan data pada sebagian besar kelompok bukan makanan hanya mencakup nilai pengeluaran barang yang dikonsumsi, kecuali beberapa jenis barang tertentu yang dikumpulkan kuantitasnya, seperti listrik,

TECHNICAL NOTES

1. *Socio Economic data collection activities are carried out regularly by the BPS-Statistics through the National Socio Economic Survey (Susenas).*

2. *The consumption/expenditure data collected in March Susenas are divided into two group, namely food and non-food. The food group data collection includes quantity and value of commodities consumed.*

3. *Consumption/expenditure on food covers 215 commodities, both quantity data and values are collected.*

4. *For consumption of non-food, the data collected in general are only their values, except for certain types of expenditure, such as electricity, water, gas, and fuel, which are also collected for their quantity data.*

5. *Data collection on mostly non food groups cover only the value of expenditures consumed except for certain commodities can also collected its quantity, such as the use of electricity, water, gas, and fuel oil (BBM).*

diskominfo.landakkab.go.id

gas, dan bahan bakar minyak (BBM)

6. Referensi waktu survei yang digunakan adalah selama seminggu terakhir untuk konsumsi makanan dan sebulan atau setahun untuk konsumsi bukan makanan.

7. Pengeluaran rata-rata per kapita adalah biaya yang dikeluarkan untuk konsumsi semua anggota rumah tangga selama sebulan baik yang berasal dari pembelian, pemberian maupun produksi sendiri dibagi dengan banyaknya anggota rumah tangga dalam rumah tangga tersebut.

6. The survey time reference period is previous week before enumeration date for food consumption and last month or last year for non food consumption.

7. Per capita Average Expenditure is the cost spent for all household members consumption during the month, whether from purchasing, giving or own production, divided by the number of household members in the household.

diskominfo.landakkab.go.id

ULASAN

Pengeluaran Penduduk

Besar kecilnya proporsi pengeluaran untuk bukan makanan terhadap seluruh pengeluaran, dapat merupakan salah satu cerminan kesejahteraan penduduk. Makin besar proporsi tersebut menunjukkan bahwa semakin tinggi pula tingkat kesejahteraannya. Sebaliknya, jika proporsi itu mengecil berarti refleksi tingkat kesejahteraan semakin menurun (Hukum Engle).

Pengeluaran rata-rata per kapita sebulan Kabupaten Landak pada tahun 20121 mencapai Rp 1.033.792,- dimana 55,23 persen ternyata dihabiskan untuk pembelanjaan kelompok makanan, sehingga sekitar 44,77 persen saja dialokasikan untuk pengeluaran golongan non makanan.

DESCRIPTION

Population Expenditure

Proportion of non-food expenditures to the entire expenditures, represents one of population prosperity indicator. Bigger proportion indicate higher amount of their prosperity. On the contrary, if the proportion minimize it means prosperity rate decreased (Engle Law).

The average of expenditure per capita in a month in Landak Regency year 2021 reached 1,033,792 rupiah which 55.23 percent was used for the multifarious expenditure of food, so that only 44.77 percent the allocation for the faction non-food expenditure

diskominfo.landakkab.go.id

Gambar / ***Figures*** **10.1** **Persentase Pengeluaran per Kapita Sebulan di Kabupaten Landak, 2021**
Percentage of Monthly Expenditure per Capita in Landak Regency, 2021

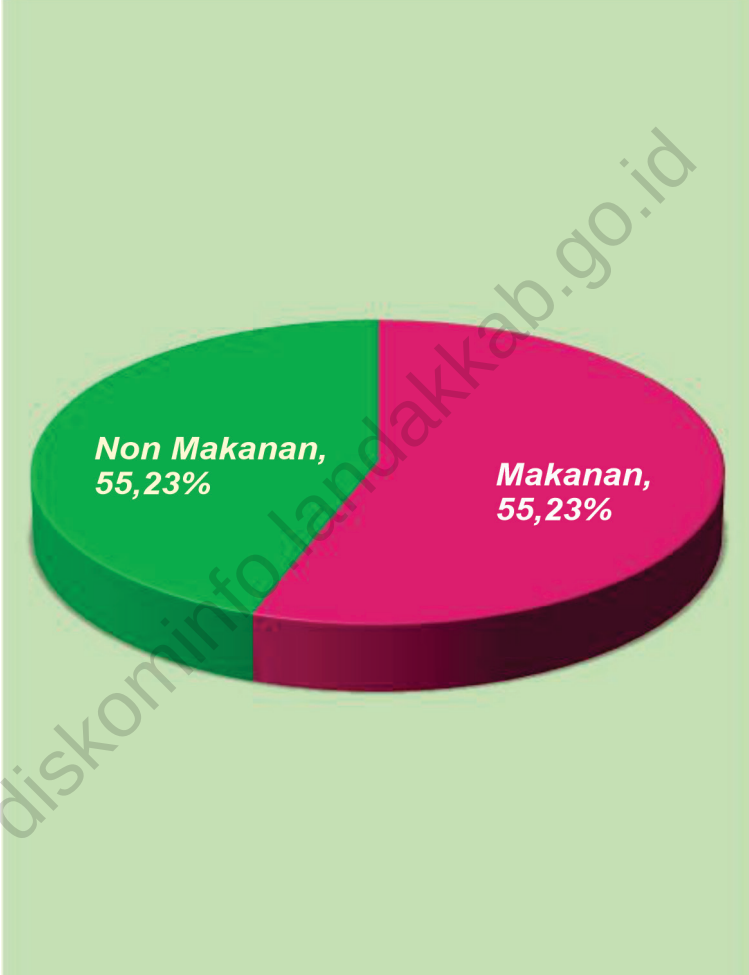

diskominfo.landakkab.go.id

Sumber/*Source*: BPS, Survei Sosial Ekonomi Nasional (Susenas) Maret/*BPS-Statistics Indonesia, National Socioeconomic Survey March*

Tabel / *Table* 10.1 **Rata-rata Pengeluaran per Kapita Sebulan Menurut Kelompok Komoditas (rupiah) di Kabupaten Landak, 2020 dan 2021**
Monthly Average Expenditure per Capita by Commodity Group (rupiahs) in Landak Regency, 2020 and 2021

Kelompok Komoditas/*Commodity Group*	2020	2021
(1)	(2)	(3)
Makanan/Food		
Padi-padian/*Cereals*	93 593	93 003
Umbi-umbian/*Tubers*	3 606	4 774
Ikan/udang/cumi/kerang/*Fish/shrimp/common squid/shells*	52 408	66 742
Daging/*Meat*	32 994	42 328
Telur dan susu/*Eggs and milk*	29 589	29 774
Sayur-sayuran/*Vegetables*	46 653	53 896
Kacang-kacangan/*Legumes*	6 453	9 175
Buah-buahan/*Fruits*	19 158	12 448
Minyak dan kelapa/*Oil and coconut*	11 784	13 827
Bahan minuman/*Beverage stuffs*	22 652	26 560
Bumbu-bumbuan/*Spices*	10 968	13 429
Konsumsi lainnya/*Miscellaneous food items*	10 249f	11 778
Makanan dan minuman jadi/*Prepared food and beverages*	86 961	108 995
Rokok/*Cigarettes*	64 619	84 202
Jumlah makanan/*Total food*	491 687	570 931
Bukan makanan/*Non-food*		
Perumahan dan fasilitas rumah tangga/*Housing and household facilities*	226 339	245 584
Aneka barang dan jasa/*Goods and services*	73 678	89 645
Pakaian, alas kaki, dan tutup kepala/*Clothing, footwear, and headgear*	18 433	18 366
Barang tahan lama/*Durable goods*	42 955	68 230
Pajak, pungutan, dan asuransi/*Taxes and insurance*	29 121	33 589
Keperluan pesta dan upacara/kenduri/*Parties and ceremonies*	7 416	7 445
Jumlah bukan makanan/*Total non-food*	397 942	462 859
Jumlah/*Total*	**889 629**	**1 033 792**

Sumber/*Source*: BPS, Survei Sosial Ekonomi Nasional (Susenas) Maret/*BPS-Statistics Indonesia, National Socioeconomic Survey March*

diskominfo.landakkab.go.id

Tabel / *Table* 10.2

Persentase Pengeluaran per Kapita Sebulan Menurut Kelompok Komoditas di Kabupaten Landak, 2020 dan 2021

Percentage of Monthly Expenditure per Capita by Commodity Group in Landak Regency, 2020 and 2021

Kelompok Komoditas/*Commodity Group*	2020	2021
(1)	(2)	(3)
Makanan/Food		
Padi-padian/*Cereals*	10,52	9,00
Umbi-umbian/*Tubers*	0,41	0,46
Ikan/udang/cumi/kerang/*Fish/shrimp/common squid/shells*	5,89	6,46
Daging/*Meat*	3,71	4,09
Telur dan susu/*Eggs and milk*	3,33	2,88
Sayur-sayuran/*Vegetables*	5,24	5,21
Kacang-kacangan/*Legumes*	0,73	0,89
Buah-buahan/*Fruits*	2,15	1,20
Minyak dan kelapa/*Oil and coconut*	1,32	1,34
Bahan minuman/*Beverage stuffs*	2,55	2,57
Bumbu-bumbuan/*Spices*	1,23	1,30
Konsumsi lainnya/*Miscellaneous food items*	1,15	1,14
Makanan dan minuman jadi/*Prepared food and beverages*	9,78	10,54
Rokok/*Cigarettes*	7,26	8,14
Jumlah makanan/*Total food*	**55,27**	55,23
Bukan makanan/*Non-food*		
Perumahan dan fasilitas rumah tangga/*Housing and household facilities*	25,44	23,76
Aneka barang dan jasa/*Goods and services*	8,28	8,67
Pakaian, alas kaki, dan tutup kepala/*Clothing, footwear, and headgear*	2,07	1,78
Barang tahan lama/*Durable goods*	4,38	6,60
Pajak, pungutan, dan asuransi/*Taxes and insurance*	3,27	3,25
Keperluan pesta dan upacara/kenduri/*Parties and ceremonies*	0,84	0,72
Jumlah bukan makanan/*Total non-food*	**44,73**	44,77
Jumlah/*Total*	**100,00**	**100,00**

Catatan/*Note*: ...

Sumber/*Source*: BPS, Survei Sosial Ekonomi Nasional (Susenas) Maret/*BPS-Statistics Indonesia, National Socioeconomic Survey March*

diskominfo.landakkab.go.id

Tabel / *Table* 10.3

Persentase Penduduk Menurut Golongan Pengeluaran Per Kapita Sebulan di Kabupaten Landak, 2021
Percentage of Population by Class of Monthly Expenditure per Capita in Landak Regency, 2021

Golongan Pengeluaran Per Kapita Sebulan (rupiah) *Class of Monthly Expenditure per Capita (rupiahs)*	Persentase Penduduk *Percentage of Population*
(1)	(2)
< 150 000	0,00
150 000–199 999	0,00
200 000–299 999	0,23
300 000–499 999	9,33
500 000–749 999	25,33
750 000–999 999	20,29
1 000 000–1 499 999	27,52
> 1 500 000	17,30
Jumlah/Total	**100,00**

Catatan/*Note*: ...
Sumber/*Source*: BPS, Survei Sosial Ekonomi Nasional (Susenas) Maret/*BPS-Statistics Indonesia, National Socioeconomic Survey March*

diskominfo.landakkab.go.id

diskominfo.landakkab.go.id

Perdagangan

Trade

BAB
Chapter
11

Banyaknya Penerbitan Tanda Daftar Perusahaan/ Nomor Induk Berusaha (NIB) Non-IUMK,

Jumlah Sarana Perdagangan menurut Jenisnya di Kabupaten Landak, 2021

Pasar
32

Toko
614

Warung
407

Kios
261

diskominfo.landakkab.go.id

Sumber Data : Dinas Penanaman Modal, Pelayanan Terpadu Satu Pintu, dan Tenaga Kerja Kabupaten Landak
Dinas Koperasi, UKM, Perindustrian, dan Perdagangan Kabupaten Landak

diskominfo.landakkab.go.id

PENJELASAN TEKNIS

1. Sumber data yang digunakan dalam bab ini berasal dari Dinas Koperasi, UKM, Perindustrian dan Perdagangan, Kabupaten Landak

2. **Surat izin usaha perdagangan atau yang disebut SIUP** adalah Surat izin untuk dapat melaksanakan kegiatan usaha perdagangan. SIUP ini berfungsi sebagai alat atau bukti pengesahan dari usaha perdagangan yang dilakukan dan berlaku selama Perusahaan Perdagangan menjalankan kegiatan usaha.

3. **Tanda Daftar Perusahaan (TDP)** adalah daftar catatan resmi yang diadakan menurut atau berdasarkan ketentuan undang undang atau peraturan-peraturan pelaksanaannya, dan memuat hal hal yang wajib didaftarkan oleh setiap perusahaan serta disahkan oleh pejabat yang berwenang. Setiap perusahaan wajib memiliki Tanda Daftar Perusahaan (TDP) baik berbentuk badan hukum, koperasi, perorangan, dll.

TECHNICAL NOTES

1. *Data sources in this chapter were mainly from the Department of Industry, Trade, Cooperatives and SMEs Singkawang Municipality.*

2. ***The trading license or so-called License (SIUP)** is a license to carry out business activities. License serves as a tool or evidence endorsement of trading business conducted and valid for Trading Companies conduct business.*

3. ***Company Registration (TDP)** is a list of official record is held by or under the provisions of the law or its implementing regulations, and contains things that are required to be registered by every company and approved by the competent authority. Each company must have a Company Registration (TDP) both legal entities, cooperatives, individuals, etc*

diskominfo.landakkab.go.id

ULASAN

Peningkatan perekonomian daerah dan ketahanan ekonomi nasional salah satunya dengan pengembangan pengusaha perdagangan mampu memperluas basis ekonomi dan dapat memberikan kontribusi yang signifikan terhadap peningkatan perekonomian daerah dan ketahanan ekonomi nasional.

Jumlah perusahaan perdagangan yang memiliki Surat Izin Usaha Perdagangan (SIUP) di Kabupaten Landak pada tahun 2021 sebanyak 1712 usaha. Secara rinci SIUP dikeluarkan 1547 usaha menengah dan kecil, dan 165 perusahaan non usaha menegah dan kecil. SIUP terbanyak dikeluarkan untuk kecamatan Ngabang sebagai pusat perekonomian di Kabupaten Landak.

DESCRIPTION

Improving of local economy and the endurance of the national economy one of them with the development of trading entrepreneurs that able to expand the economic base and can contribute significantly to improving the regional economy and national economic endurance.

The number of trading companies that have a Trading License (SIUP) in Landak Regency in the year 2021 were 1712 businesses. In detail, 1547 units of medium and small enterprises, and 165 units of non medium and small enterprises. SIUP is most published in Ngabang District as economic center in the Landak Regency.

diskominfo.landakkab.go.id

Gambar / *Figures* 11.1 **Banyaknya Penerbitan Tanda Daftar Perusahaan/ Nomor Induk Berusaha (NIB), 2017-2021**
Number of Publishing Company Registration/Business Identification Number (BIN), 2017-2021

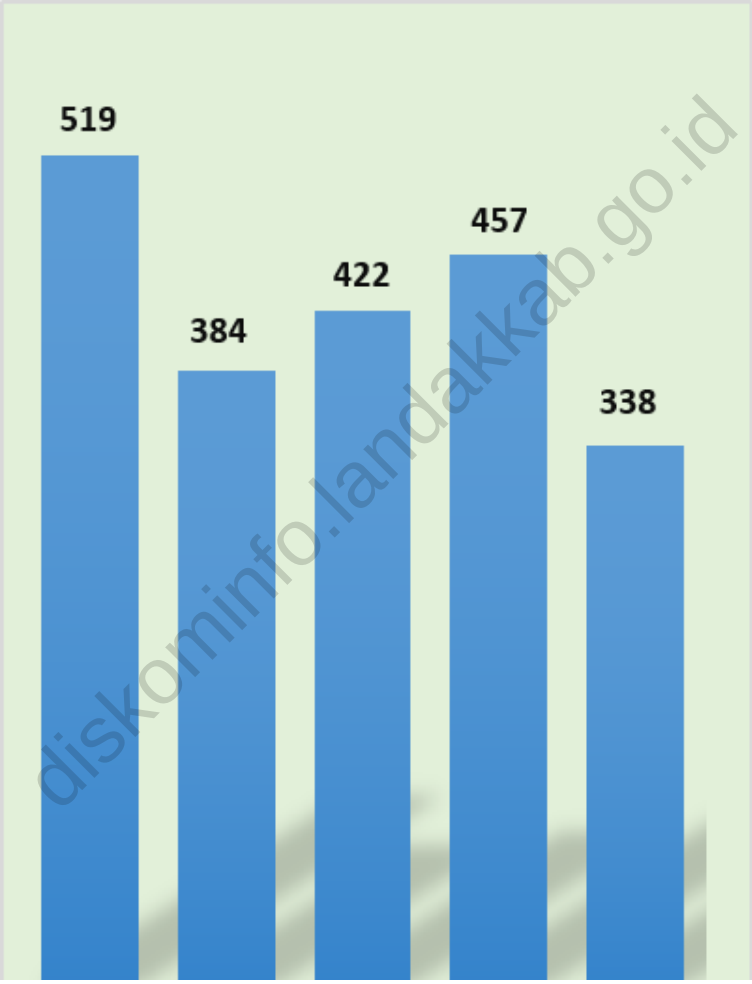

diskominfo.landakkab.go.id

Sumber/*Source*: Dinas Penamanan Modal, Pelayanan Terpadu Satu Pintu, dan Tenaga Kerja Kabupaten Landak

Tabel / *Table* 11.1 **Jumlah Sarana Perdagangan Menurut Jenisnya di Kabupaten Landak, 2018–2021**
Number of Trading Facilities by Type of Facility in Landak Regency, 2018–2021

Jenis Sarana Perdagangan *Type of Trading Facilities*	2018	2019	2020	2021
(1)	(2)	(3)	(4)	(5)
Pasar/*Market*	13	17	22	32
Toko/*Store*	-	326	529	614
Kios	233	251	261	261
Warung	-	130	388	407
Jumlah/*Total*	246	724	1 200	1 314

Catatan/*Notes:* [1] Pasar di 13 Kecamatan
[2] Data Toko dan Warung adalah data di Kecamatan Ngabang
[3] Kios merupakan kios binaan Pemerintah
Sumber/*Source*: Dinas Koperasi, UKM, Perindustrian dan Perdagangan

diskominfolandakkab.go.id

Tabel / *Table* 11.2 **Jumlah Perusahaan Perdagangan Yang Memiliki SIUP Menurut Kecamatan, 2021**
Number of Companies Which Have Trading Establishment License (SIUP) by District, 2021

Kecamatan *Subdistrict*	SIUP IUMK	SIUP NON-IUMK	Jumlah
(1)	(2)	(3)	(5)
1. Sebangki	10	12	22
2. Ngabang	486	100	586
3. Jelimpo	45	3	48
4. Sengah Temila	452	22	474
5. Mandor	57	3	60
6. Menjalin	188	2	190
7. Mempawah Hulu	33	4	37
8. Sompak	19	4	23
9. Menyuke	48	10	58
10. Banyuke Hulu	18	-	18
11. Meranti	140	1	141
12. Kuala Behe	25	4	29
13. Air Besar	26	-	26
Kabupaten Landak	**1 547**	**165**	**1 712**

Sumber/Source: Dinas Penamanan Modal, Pelayanan Terpadu Satu Pintu, dan Tenaga Kerja Kabupaten Landak

diskominfo.landakkab.go.id

Tabel / *Table* 11.3

Banyaknya Penerbitan Tanda Daftar Perusahaan/Nomor Induk Berusaha (NIB), 2021
Number of Publishing Company Registration/Business Identification Number (BIN) by District, 2021

Kecamatan *Subdistrict*	NON-IUMK							IUMK
	PT	KOP	CV	FA	PP	Lainnya/ *Others*	Jumlah/ *Total*	Jumlah/ *Total*
(1)	(2)	(3)	(4)	(5)	(6)	(7)	(8)	(9)
1. Sebangki	-	-	-	-	-	1	1	9
2. Ngabang	11	4	20	-	3	4	42	353
3. Jelimpo	1	4	-	-	-	-	5	30
4. Sengah Temila	1	2	5	-	-	2	10	416
5. Mandor	-	-	2	-	-	1	3	47
6. Menjalin	-	-	3	-	-	2	5	185
7. Mempawah Hulu	1	1	2	-	-	1	5	24
8. Sompak	-	-	-	-	-	-	-	17
9. Menyuke	-	3	1	-	1	1	6	40
10. Banyuke Hulu	-	-	-	-	-	-	-	10
11. Meranti	1	-	-	-	-	-	1	139
12. Kuala Behe	1	1	-	-	-	1	3	22
13. Air Besar	-	1	-	-	-	-	1	21
Kabupaten Landak	**16**	**16**	**33**	**-**	**4**	**13**	**82**	**1 313**

Sumber/*Source*: Dinas Penamanan Modal, Pelayanan Terpadu Satu Pintu, dan Tenaga Kerja Kabupaten Landak

diskominfo.landakkab.go.id

Sistem Neraca Regional

System of Regional Accounts

BAB
Chapter
12

Laju Pertumbuhan Produk Domestik Regional Bruto
Atas Dasar Harga Konstan 2010
menurut Lapangan Usaha (persen), 2017 - 2021

2017	2018	2019	2020	2021
5,17	4,92	4,89*	-0,67*	4,89**

*Angka Sementara **Angka Sangat Sementara

3 Distribusi Presentase Terbesar
Produk Domestik Regional Bruto Atas Dasar Harga Berlaku
Menurut Lapangan Usaha 2021

Pertanian, Kehutanan, dan Perikanan

Perdagangan Besar dan Eceran; Reparasi Mobil dan Sepeda Motor

Industri Pengolahan

Sumber Data : BPS, Produk Domestik Regional Bruto Kab. Landak Menurut Lapangan Usaha, 2017 - 2021

diskominfo.landakkab.go.id

diskominfo.landakkab.go.id

PENJELASAN TEKNIS

1. Penghitungan statistik neraca nasional mengikuti buku petunjuk yang diterbitkan oleh perserikatan bangsa bangsa (PBB) dikenal sebagai sistem neraca nasional (SNN). SNN adalah rekomendasi internasional tentang bagaimana menyusun ukuran aktivitas erkonomi yang sesuai dengan standar neraca baku yang didasarkan pada prinsip prinsip ekonomi. Rekomendasi yang dimaksud dinyatakan dalam sekumpulan konsep, definisi, klasifikasi, dan aturan neraca yang disepakati secara internasional dalam mengukur indikator tertentu seperti Produk Domestik Bruto (PDB). Salah satu bentuk adaptasi pencatatan Statistik nasional adalah melakukan perubahan tahun dasar PDB Indonesia dari tahun 2000 ke 2010. Perubahan tahun dasar PDB dilakukan seiring dengan mengadopsi rekomendasi PBB yg tertuang dalam sistem neraca nasional 2008 (SNA 2008).

2. Produk Domestik Regional Bruto (PDRB) menggambarkan kemampuan suatu wilayah untuk menciptakan nilai tambah pada suatu waktu tertentu. Untuk menyusun PDRB digunakan 2 pendekatan yaitu, lapangan usaha dan pengeluaran. Keduanya

TECHNICAL NOTES

1. *The method used to estimate national accounts statistic is based on the standard guidenlines formed by united nation known as system of national accounts (SNA). SNA is the internationally agreed standard set of recommendation on how to compile measure of economic activity in accordance with strict accounting convertions based on economic principles. The recommendation are expressed in term of a set of concepts, definitions, classifications and accounting rules that comprise the internationally agreed standard for measuring indicator such as Gross Domestic Produk (GDP). One of the improvement in the national statistical system is to rebase GDP form base year 2000 to 2010 in order to capture current economic condition. It is in line with the United Nations (UN) recommendation on 2008 SNA.*

2. *Gross Regional Domestic Product (GRDP). To compile these statistics, two approach have been used, i.e. "production approach" and "expenditure approach".*

diskominfo.landakkab.go.id

menyajikan komposisi data nilai tambah dirinci menurut sumber kegiatan ekonomi (lapangan usaha) dan menurut komponen penggunaanya. PDRB dari sisi lapangan usaha merupakan penjumlahan seluruh komponen nilai tambah bruto yang mampu diciptakan oleh sektor–sektor ekonomi atas berbagai aktivitas produksinya. Sedangkan dari sisi pengeluaran menjelaskan tentang nilai tambah tersebut.

The first approach is to measure value added produced by various kinds of economic activities, while the second approach is to measure final used of the country's output. In the other words, GRDP is the sum of total value added produced by all economic industries (activities) and the way of using it.

3. PDRB menurut lapangan usaha mengalami perubahan klasifikasi dari 9 lapangan usaha menjadi 17 lapangan usaha PDRB menurut lapangan usaha dirinci menurut total nilai tambah dari seluruh sektor ekonomi yang mencakup lapangan usaha Pertanian, Kehutanan, dan Perikanan; Pertambangan dan Penggalian; Industri Pengolahan; Pengadaan Listrik dan Gas; Pengadaan Air, Pengolahan Sampah, Limbah dan Daur Ulang; Konstruksi; Perdagangan Besar dan Eceran, Reparasi Mobil dan Sepeda Motor; Transportasi dan Pergudangan; Penyediaan Akomodasi dan Makan Minum; Informasi dan Komunikasi; Jasa Keuangan dan Asuransi; Real Estat; Jasa Perusahaan; Administrasi Pemerintah, Pertahanan dan Jaminan Sosial Wajib; Jasa Pendidikan; Jasa Kesehatan dan Kegiatan Sosial; dan Jasa Lainnya.

3. GPRD by industry classifications changes from 9 sector to 17 industries GRDP by industry is classified by types of economic acitivities such as Agriculture ,Forestry and Fising; Mining and Quarrying; Manufacaturing; Electricity and Gas; Water supply, Sewerage, Waste Management, and Remediation Activities; Construction; Wholesale and Retail Trade, Repair of Motor Vehicles & Motorcyles; Transportation and Storage; Accomodation and Food Service Activities; Information and Communication; Financial and Insurance Activities; Real Estate Activities; Business Activities; Public Administration; Defence and Compulsory social Security; Education; Human Health and Social Work Activities; and Other Service Activities.

arkoninfolandakab.go.id

4. PDRB menurut pengeluaran mengalami perubahan klasifikasi dimana pengeluaran konsumsi lembaga non profit yang melayani rumah tangga (LNPRT) yang sebelumnya termasuk bagian dari pengeluaran konsumsi rumah tangga menjadi komponen terpisah. sehingga klasifikasi PDRB menurut pengeluaran dirinci 7 komponen yaitu, pengeluaran konsumsi rumah tangga, pengeluaran konsumsi LNPRT, pengeluaran konsumsi pemerintah, pembentukan modal tetap bruto,perubahan inventori, ekspor barang dan jasa, impor barang dan jasa.

4. GRDP by expenditure classification changes where consumption expenditure Non-profit Institutions Serving Households (NPISH) previously include as part pf households consumption expenditure is taken out into separate component. So that, GRDP by type of expenditures is classified into: houdsehold consumption expenditure, NPISH consumption expenditure, government consumption expenditure, gross fixed capital formation, changes in inventories, exports of goods and services, and imports of goods and services, and imports of goods and services.

5. PDRB maupun agregat turunan disajikan dalam 2 (dua) versi penilaian, yaitu atas dasar "harga berlaku" dan atas dasar "harga konstan" disebut sebagai harga berlaku karena seluruh agregat dinilai dengan mengunakan harga pada tahun berjalan, sedangkan harga konstan penilaian didasarkan kepada harga satu tahun dasar tertentu, dalam publikasi ini digunakan harga tahun 2010.

5. GRDP and its aggregations are presented in two forms: at current market prices and at constant base year market prices. In presenting current market prices, all aggregates are valued at current market prices, while base year constant market prices, while base year constant market prices are shown by valuing all aggregates at fixed base year prices. Year of 2010 is used as the base year in this publication.

6. Laju pertumbuhan produk domestik regional bruto diperoleh dari perhitungan PDRB atas dasar harga konstan. Diperoleh dengan cara mengurangi nilai PDRB pada

6. Growth rate of Gross Domestic Regional Product is derived from GRDP at constant market prices. It is obtained by subtracting the value of GRDP year n with the value of

bpskominfolandakkab.go.id

tahun ke n-1 (tahun sebelumnya),dibagi dengan nilai pada tahun ke n-1, dikalikan dengan 100 persen. Laju pertumbuhan menunjukan perkembangan agregat pendapatan dari satu waktu tertentu terhadap waktu sebelumnya.

GRDP year n-1, divided by the value of GRDP year n-1 then multiplied by 100 percent. The growth rate of GRDP explains the income growth during the given period.

diskominfo.landakkab.go.id

ULASAN

Pertumbuhan Ekonomi

Laju pertumbuhan Produk Domestik Regional Bruto (PDRB) merupakan salah satu indikator yang menunjukkan naik atau turunnya produk yang dihasilkan, sebagai balas jasa seluruh kegiatan ekonomi. Naik turunnya angka PDRB bisa juga disebut laju pertumbuhan ekonomi. Laju pertumbuhan ekonomi dapat diketahui dari penyajian PDRB atas dasar harga konstan karena pengaruh naik turunnya harga telah dihilangkan atau dengan kata lain dengan mempergunakan harga konstan, pengaruh inflasi telah ditiadakan. Semakin tinggi kenaikan PDRB maka makin tinggi pula pertumbuhan ekonomi.

Pada tahun 2021 PDRB Kabupaten Landak atas dasar harga berlaku meningkat dari Rp. 10.746,29 miliar di tahun 2020 menjadi Rp. 11.614,17 miliar di tahun 2021. Sementara, PDRB atas dasar harga konstan (2010=100) meningkat dari Rp. 6.975,27 miliar pada tahun 2020 menjadi Rp. 7.312,66 miliar pada tahun 2021, sehingga pertumbuhan ekonomi pada tahun 2021 adalah 4,89%.

Struktur Perekonomian

Pada tahun 2021 struktur perekonomian di Kabupaten Landak masih sangat didominasi oleh sektor pertanian, kehutanan, dan perikanan.

DESCRIPTION

Economic Growth

The growth rate of Gross Regional Domestic Product (GRDP) is one indicator that shows the increase or decrease the resulting product, as fringe benefits all economic activity. Rise and fall of GRDP figure is often called the rate of economic growth. The rate of economic growth can be seen from the presentation of GRDP at constant prices due the influence of price fluctuations have been removed or in other words by using constant prices, the effects of inflation have been eliminated. The higher increase in GRDP, the higher the economic growth.

In 2021 GRDP at current prices of Landak Regency increase from Rp. 10,746.29 billion in 2020 to Rp. 11,614.17 billion in 2021. While, GRDP at constant prices (2010=100) increased from Rp. 6,975.27 billion in 2020 to Rp. 7,312.66 billion in 2021, so that economic growth in 2021 amounted to 4.89 %.

Economic Structure

In 2021 the structure of the economy in Landak Regency were still dominated by agriculture, forestry and fishing sector. In terms of Percentage

distrominfo.landakkab.go.id

Dilihat dari distribusi persentase PDRB, sektor pertanian, kehutanan, dan perikanan menyumbang sebesar 36,57% dalam pembentukan PDRB.

Keadaan ini tidak berbeda dengan keadaan di tahun-tahun sebelumnya. Pada tahun 2020 sektor Pertanian menyumbang 35,78%. Hal ini berarti pada dua tahun terakhir peranan sektor pertanian dalam pembentukan PDRB masih dominan.

Sektor berikutnya yang mempunyai peranan cukup berarti dalam pembentukan PDRB Kabupaten Landak adalah sektor Perdagangan Besar dan Eceran, Reparasi Mobil dan Sepeda Motor yang menyumbang sebesar 14,01% dan sektor Industri Pengolahan yang menyumbang sebesar 11,38% pada pembentukan PDRB Kabupaten Landak tahun 2021.

Distribution of GRDP, contribution of agriculture, forestry and fishing sector were 36.57% for the formation of GRDP.

This situation is not different from the situation in previous years. In 2020 the agricultural sector accounted 35.78%. This means that in the last two years the role of agriculture sector in GRDP formation were dominated.

The next sector that have a significant role in the GRDP formation of Landak Regency are Wholesale and Retail Trade; Repair of Motor Vehicles and Motorcycles sectors, which contributed 14.01% and the Manufacturing Industry sector which contributed 11.38% for GRDP formation of Landak Regency in 2021.

diskominfo.landakkab.go.id

Gambar / *Figures* 12.1 **Produk Domestik Regional Bruto Atas Dasar Harga Konstan 2010 Menurut Lapangan Usaha (miliar rupiah), 2017–2021**
Gross Regional Domestic Product at 2010 Constant Market Prices by Industry (billion rupiahs), 2017–

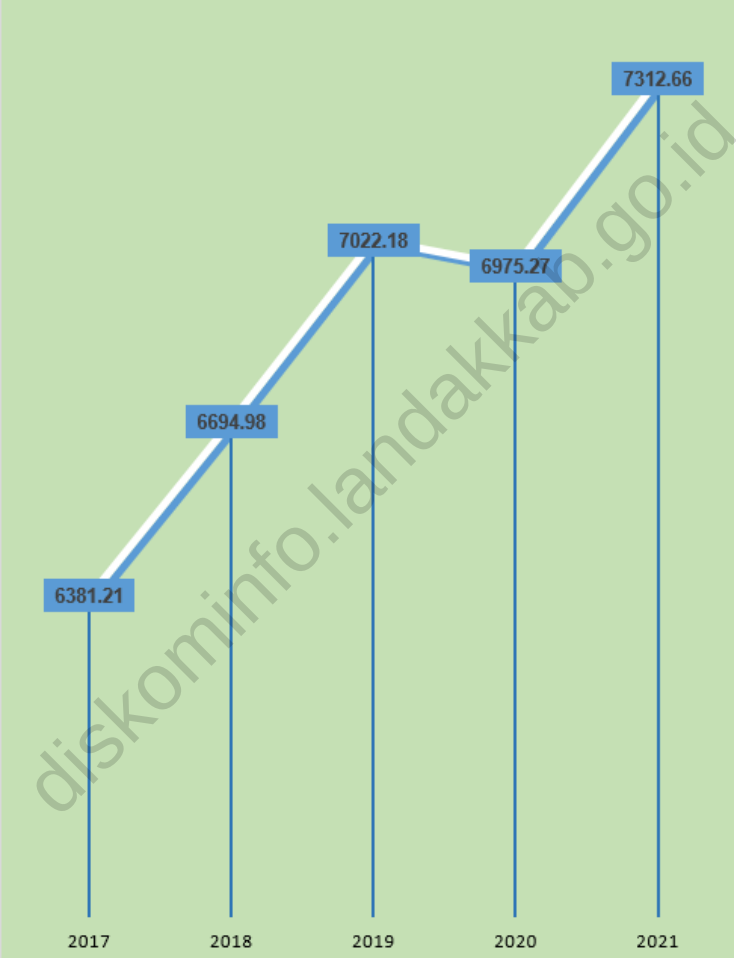

diskominfo.landakkab.go.id

Catatan/*Note*: 2019 Angka Sementara/*Preliminary figures*, 2020 Angka Sangat Sementara, *Very Preliminary figures*

Sumber/*Source*: BPS, Produk Domestik Regional Bruto Kab. Landak Menurut Lapangan Usaha, 2015-2019/*Gross*

Tabel / *Table* 12.1

Produk Domestik Regional Bruto Atas Dasar Harga Berlaku Menurut Lapangan Usaha di Kabupaten Landak (miliar rupiah), 2017–2021
Gross Regional Domestic Product at Current Market Prices by Industry in Landak Regency (billion rupiahs), 2017–2021

Lapangan Usaha/*Industry*		2017	2018	2019	2020[x]	2021[xx]
(1)		(2)	(3)	(4)	(5)	(6)
A	Pertanian, Kehutanan, dan Perikanan/*Agriculture, Forestry, and Fishing*	3 131,68	3 429,91	3 717,95	3 840,66	4 247,15
B	Pertambangan dan Penggalian/*Mining and Quarrying*	217,37	237,30	253,20	263,43	287,23
C	Industri Pengolahan/*Manufacturing*	1 031,60	1 116,52	1 187,36	1 195,79	1 321,50
D	Pengadaan Listrik dan Gas/*Electricity and Gas*	0,79	0,89	0,99	1,15	1,19
E	Pengadaan Air; Pengelolaan Sampah, Limbah, dan Daur Ulang/*Water Supply; Sewerage, Waste Management, and Remediation Activities*	1,25	1,39	1,51	1,60	1,74
F	Konstruksi/*Construction*	905,39	983,45	1 044,02	1 066,93	1 154,33
G	Perdagangan Besar dan Eceran; Reparasi Mobil dan Sepeda Motor/*Wholesale and Retail Trade; Repair of Motor Vehicles and Motorcycles*	1 351,86	1 438,08	1 572,53	1 556,52	1 627,05
H	Transportasi dan Pergudangan/*Transportation and Storage*	180,78	199,45	220,77	227,10	217 907,8
I	Penyediaan Akomodasi dan Makan Minum/*Accommodation and Food Service Activities*	235,48	261,70	288,59	246,57	264,82
J	Informasi dan Komunikasi/*Information and Communication*	265,24	291,88	322,37	351,96	381,70

desainfo.landakkab.go.id

Lanjutan Tabel/*Continued Table* 12.1

Lapangan Usaha/*Industry*		2017	2018	2019	2020[x]	2021[xx]
(1)		(2)	(3)	(4)	(5)	(6)
K	Jasa Keuangan dan Asuransi/ *Financial and Insurance Activities*	226,63	253,58	258,11	255,40	274,70
L	Real Estat/*Real Estate Activities*	292,95	320,41	343,06	346,17	355,21
M,N	Jasa Perusahaan/*Business Activities*	45,24	49,71	53,34	50,74	50.75
O	Administrasi Pemerintahan, Pertahanan, dan Jaminan Sosial Wajib/*Public Administration and Defence; Compulsory Social Security*	640,11	702,45	776,65	825,78	830,24
P	Jasa Pendidikan/*Education*	228,50	242,71	260,80	246,10	261,62
Q	Jasa Kesehatan dan Kegiatan Sosial/*Human Health and Social Work Activities*	148,41	160,21	176,88	204,86	280,98
R,S,T,U	Jasa Lainnya/*Other Services Activities*	60,49	65,67	71,56	58,43	56,03
	Produk Domestik Regional Bruto/*Gross Regional Domestic Product*	**8 963,78**	**9 755,30**	**10 549,68**	**10 746,29**	11 614,17

diskominfo.landakkab.go.id

Catatan/*Note*: [x] Angka Sementara/*Preliminary figures*, [xx] Angka Sangat Sementara, *Very Preliminary figures*
Sumber/*Source*: BPS, berbagai sensus, survei dan sumber lain/*BPS-Statistics Indonesia, various census, survey, and other sources*

Tabel / *Table* 12.2 **Produk Domestik Regional Bruto Atas Dasar Harga Konstan 2010 Menurut Lapangan Usaha di Kabupaten Landak (miliar rupiah), 2017–2021**
Gross Regional Domestic Product at 2010 Constant Market Prices by Industry in Landak Regency (billion rupiahs), 2017–2021

Lapangan Usaha/*Industry*		2017	2018	2019	2020 x	2021 xx
(1)		(2)	(3)	(4)	(5)	(6)
A	Pertanian, Kehutanan, dan Perikanan/*Agriculture, Forestry, and Fishing*	2 322,43	2 470,62	2 604,73	2 644,46	2 775,45
B	Pertambangan dan Penggalian/*Mining and Quarrying*	139,03	144,07	148,17	149,10	156,82
C	Industri Pengolahan/ *Manufacturing*	786,63	807,20	845,98	837,31	885,50
D	Pengadaan Listrik dan Gas/ *Electricity and Gas*	0,56	0,57	0,60	0,67	0,68
E	Pengadaan Air; Pengelolaan Sampah, Limbah, dan Daur Ulang/*Water Supply; Sewerage, Waste Management, and Remediation Activities*	0,97	1,05	1,13	1,18	1 251,6
F	Konstruksi/*Construction*	544,40	560,75	580,76	566,45	596,96
G	Perdagangan Besar dan Eceran; Reparasi Mobil dan Sepeda Motor/*Wholesale and Retail Trade; Repair of Motor Vehicles and Motorcycles*	989,06	1 031,17	1 087,21	1 039,08	1 078,23
H	Transportasi dan Pergudangan/ *Transportation and Storage*	126,75	133,32	140,91	131,55	122,15
I	Penyediaan Akomodasi dan Makan Minum/*Accommodation and Food Service Activities*	167,58	177,46	189,27	156,06	165,30
J	Informasi dan Komunikasi/ *Information and Communication*	188,89	202,10	215,46	232,69	251,63

diskominfo.landakkab.go.id

Lanjutan Tabel/*Continued Table* 12.2

Lapangan Usaha/*Industry*		2017	2018	2019	2020 [x]	2021 [xx]
(1)		(2)	(3)	(4)	(5)	(6)
K	Jasa Keuangan dan Asuransi/*Financial and Insurance Activities*	176,29	190,38	188,73	187,88	194,53
L	Real Estat/*Real Estate Activities*	209,25	216,60	221,59	224,29	233,62
M,N	Jasa Perusahaan/*Business Activities*	29,93	31,27	32,67	31,44	31,63
O	Administrasi Pemerintahan, Pertahanan, dan Jaminan Sosial Wajib/*Public Administration and Defence; Compulsory Social Security*	394,57	410,88	432,97	441,87	436,95
P	Jasa Pendidikan/*Education*	164,25	168,89	175,81	166,29	174,71
Q	Jasa Kesehatan dan Kegiatan Sosial/*Human Health and Social Work Activities*	98,59	104,54	109,82	123,91	166,06
R,S,T,U	Jasa Lainnya/*Other Services Activities*	42,05	44,10	46,37	40,79	41,13
	Produk Domestik Regional Bruto/*Gross Regional Domestic Product*	**6 381,21**	**6 694,98**	**7 022,18**	**6 975,27**	**7 312,66**

Catatan/*Note*: [x] Angka Sementara/*Preliminary figures*, [xx] Angka Sangat Sementara, *Very Preliminary figures*

Sumber/*Source*: BPS, Produk Domestik Regional Bruto Kab. Landak Menurut Lapangan Usaha, 2017-2021/*Gross Regional Domestic Product of Landak Regency by Industry 2017- 2021*

diskominfo.landakkab.go.id

Tabel / *Table* 12.3

Distribusi Persentase Produk Domestik Regional Bruto Atas Dasar Harga Berlaku Menurut Lapangan Usaha di Kabupaten Landak, 2017–2021
Percentage Distribution of Gross Regional Domestic Product at Current Market Prices by Industry in Landak Regency, 2017–2021

Lapangan Usaha/*Industry*		2017	2018	2019	2020 [x]	2021 [xx]
(1)		(2)	(3)	(4)	(5)	(6)
A	Pertanian, Kehutanan, dan Perikanan/*Agriculture, Forestry, and Fishing*	34,94	35,16	35,24	35,76	36,57
B	Pertambangan dan Penggalian/*Mining and Quarrying*	2,43	2,43	2,40	2,45	2,47
C	Industri Pengolahan/ *Manufacturing*	11,51	11,45	11,25	11,13	11,38
D	Pengadaan Listrik dan Gas/ *Electricity and Gas*	0,01	0,01	0,01	0,01	0,01
E	Pengadaan Air; Pengelolaan Sampah, Limbah, dan Daur Ulang/*Water Supply; Sewerage, Waste Management, and Remediation Activities*	0,01	0,01	0,01	0,01	0,01
F	Konstruksi/*Construction*	10,10	10,08	9,90	9,943	9,94
G	Perdagangan Besar dan Eceran; Reparasi Mobil dan Sepeda Motor/*Wholesale and Retail Trade; Repair of Motor Vehicles and Motorcycles*	15,08	14,74	14,91	14,489	14,01
H	Transportasi dan Pergudangan/ *Transportation and Storage*	2,02	2,04	2,09	2,11	1,88
I	Penyediaan Akomodasi dan Makan Minum/*Accommodation and Food Service Activities*	2,63	2,68	2,74	2,30	2,28
J	Informasi dan Komunikasi/ *Information and Communication*	2,96	2,99	3,06	3,28	3,29
K	Jasa Keuangan dan Asuransi/ *Financial and Insurance Activities*	2,53	2,60	2,45	2,38	2,37

desainfo.landakkab.go.id

Lanjutan Tabel/*Continued Table* 12.3

Lapangan Usaha/*Industry*		2017	2018	2019	2020 [x]	2021 [xx]
(1)		(2)	(3)	(4)	(5)	(6)
L	Real Estat/*Real Estate Activities*	3,27	3,28	3,25	3,22	3,06
M,N	Jasa Perusahaan/*Business Activities*	0,50	0,51	0,51	0,47	0,44
O	Administrasi Pemerintahan, Pertahanan, dan Jaminan Sosial Wajib/*Public Administration and Defence; Compulsory Social Security*	7,14	7,20	7,36	7,69	7,15
P	Jasa Pendidikan/*Education*	2,55	2,49	2,47	2,29	2,25
Q	Jasa Kesehatan dan Kegiatan Sosial/*Human Health and Social Work Activities*	1,66	1,64	1,68	1,91	2,42
R,S,T,U	Jasa Lainnya/*Other Services Activities*	0,67	0,67	0,68	0,54	0,48
	Produk Domestik Regional Bruto/*Gross Regional Domestic Product*	**100,00**	**100,00**	**100,00**	**100,00**	**100,00**

Catatan/*Note*: [x] Angka Sementara/*Preliminary figures*, [xx] Angka Sangat Sementara, *Very Preliminary figures*

Sumber/*Source*: BPS, Produk Domestik Regional Bruto Kab. Landak Menurut Lapangan Usaha, 2017-2021/*Gross Regional Domestic Product of Landak Regency by Industry 2017 - 2021*

diskominfo.landakkab.go.id

Tabel / *Table* 12.4

Laju Pertumbuhan Produk Domestik Regional Bruto Atas Dasar Harga Konstan 2010 Menurut Lapangan Usaha di Kabupaten Landak (persen), 2017–2021
Growth Rate of Gross Regional Domestic Product at 2010 Constant Market Prices by Industry in Landak Regency (percent), 2017–2021

Lapangan Usaha/*Industry*		2017	2018	2019	2020[x]	2021[xx]
(1)		(2)	(3)	(4)	(5)	(6)
A	Pertanian, Kehutanan, dan Perikanan/*Agriculture, Forestry, and Fishing*	5,56	6,38	5,47	1,41	5,03
B	Pertambangan dan Penggalian/*Mining and Quarrying*	3,59	3,63	2,85	0,63	5,18
C	Industri Pengolahan/ *Manufacturing*	3,88	2,62	4,80	(0,97)	5,75
D	Pengadaan Listrik dan Gas/ *Electricity and Gas*	3,71	2,78	4,35	12,31	1,34
E	Pengadaan Air; Pengelolaan Sampah, Limbah, dan Daur Ulang/*Water Supply; Sewerage, Waste Management, and Remediation Activities*	5,62	8,23	7,00	4,45	6,41
F	Konstruksi/*Construction*	3,96	3,00	3,52	(2,51)	5,48
G	Perdagangan Besar dan Eceran; Reparasi Mobil dan Sepeda Motor/*Wholesale and Retail Trade; Repair of Motor Vehicles and Motorcycles*	5,63	4,26	5,43	(4,43)	3,77
H	Transportasi dan Pergudangan/ *Transportation and Storage*	3,77	5,19	5,69	(6,64)	(7,14)
I	Penyediaan Akomodasi dan Makan Minum/*Accommodation and Food Service Activities*	6,27	5,90	6,66	(17,55)	5,93
J	Informasi dan Komunikasi/ *Information and Communication*	10,78	6,99	6,61	8,00	8,14
K	Jasa Keuangan dan Asuransi/ *Financial and Insurance Activities*	10,07	7,99	(0,87)	(0,45)	3,54

https://info.landakkab.go.id

Lanjutan Tabel/*Continued Table* 12.4

Lapangan Usaha/*Industry*		2017	2018	2019	2020[x]	2021[xx]
(1)		(2)	(3)	(4)	(5)	(6)
L	Real Estat/*Real Estate Activities*	3,26	3,51	2,07	1,22	4,39
M,N	Jasa Perusahaan/*Business Activities*	3,91	4,47	4,48	(3,76)	0,61
O	Administrasi Pemerintahan, Pertahanan, dan Jaminan Sosial Wajib/*Public Administration and Defence; Compulsory Social Security*	4,95	4,13	5,38	2,06	(1,11)
P	Jasa Pendidikan/*Education*	2,28	2,83	4,10	(5,41)	5,06
Q	Jasa Kesehatan dan Kegiatan Sosial/*Human Health and Social Work Activities*	2,42	6,03	5,05	12,83	34,02
R,S,T,U	Jasa Lainnya/*Other Services Activities*	5,57	4,88	5,17	(12,04)	0,84
	Produk Domestik Regional Bruto/*Gross Regional Domestic Product*	**5,17**	**4,92**	**4,88**	**(0,71)**	**4,89**

Catatan/*Note*: [x] Angka Sementara/*Preliminary figures*, [xx] Angka Sangat Sementara, *Very Preliminary figures*

Sumber/*Source*: BPS, Produk Domestik Regional Bruto Kab. Landak Menurut Lapangan Usaha, 2017-2021/*Gross Regional Domestic Product of Landak Regency by Industry 2017 - 2021*

diskominfo.landakkab.go.id

Tabel / *Table* 12.5

Produk Domestik Regional Bruto Atas Dasar Harga Berlaku Menurut Jenis Pengeluaran di Kabupaten Landak (miliar rupiah), 2017–2021
Gross Regional Domestic Product at Current Market Prices by Type of Expenditure in Landak Regency (billion rupiahs), 2017–2021

Jenis Pengeluaran *Type of Expenditure*	2017	2018	2019	2020[x]	2021[xx]
(1)	(2)	(3)	(4)	(5)	(6)
Pengeluaran Konsumsi Rumah Tangga *Household Consumption Expenditure*	5 250,51	5 589,57	5 967,80	6 000,59	6 223,35
Pengeluaran Konsumsi LNPRT *NPISH Consumption Expenditure*	112,60	122,99	137,83	136,00	143,20
Pengeluaran Konsumsi Pemerintah *Government Consumption Expenditure*	1 314,99	1 438,60	1 596,49	1 601,97	1 692,05
Pembentukan Modal Tetap Bruto *Gross Fixed Capital Formation*	2 449,59	2 592,21	2 720,26	2 668,73	2 781,76
Perubahan Inventori *Changes in Inventories*	170,32	447,68	494 ,61	627,61	639,58
Net Ekspor Barang dan Jasa *Net Exports of Goods and Services*	- 334,23	- 355,77	- 370,09	-295,72	134,23
Produk Domestik Regional Bruto *Gross Regional Domestic Product*	**8 963,78**	**9 835,28**	**10 546,90**	**10 739,19**	**11 614,17**

Catatan/*Note*: Perbedaan angka disebabkan karena PDRB Menurut Pengeluaran belum rekonsiliasi
[x] Angka Sementara/*Preliminary figures*, [xx] Angka Sangat Sementara, *Very Preliminary figures*
Sumber/*Source*: BPS, Produk Domestik Regional Bruto Kab. Landak Menurut Pengeluaran 2017-2021/*Gross Regional Domestic Product of Landak Regency by Type of Expenditure 2017 - 2021*

diskominfo.landakkab.go.id

Tabel / *Table* 12.6

Produk Domestik Regional Bruto Atas Dasar Harga Konstan 2010 Menurut Jenis Pengeluaran di Kabupaten Landak (miliar rupiah), 2017–2021
Gross Regional Domestic Product at 2010 Constant Market Prices by Type of Expenditure in Landak Regency (billion rupiahs), 2017–2021

Jenis Pengeluaran *Type of Expenditure*	2017	2018	2019	2020[x]	2021[xx]
(1)	(2)	(3)	(4)	(5)	(6)
Pengeluaran Konsumsi Rumah Tangga *Household Consumption Expenditure*	3 674,76	3 840,12	4 041,74	4 036,16	4 123,61
Pengeluaran Konsumsi LNPRT *NPISH Consumption Expenditure*	106,41	115,45	123,75	121,27	125,88
Pengeluaran Konsumsi Pemerintah *Government Consumption Expenditure*	922,64	973,08	1 043,69	1 037,85	1 058,57
Pembentukan Modal Tetap Bruto *Gross Fixed Capital Formation*	1 650,89	1 678,76	1 709,49	1 694,09	1 725,79
Perubahan Inventori *Changes in Inventories*	114,48	176,78	171,46	66,75	207,79
Net Ekspor Barang dan Jasa *Net Exports of Goods and Services*	- 87,96	- 78,16	- 68,12	15,93	71,02
Produk Domestik Regional Bruto *Gross Regional Domestic Product*	**6 381,21**	**6 706,04**	**7 022, 01**	**6 972,05**	**7 312,66**

Catatan/*Note*: Perbedaan angka disebabkan karena PDRB Menurut Pengeluaran belum rekonsiliasi
[x] Angka Sementara/*Preliminary figures*, [xx] Angka Sangat Sementara, *Very Preliminary figures*
Sumber/*Source*: BPS, Produk Domestik Regional Bruto Kab. Landak Menurut Pengeluaran 2015-2019/*Gross Regional Domestic Product of Landak Regency by Type of Expenditure 2017 - 2021*

diskominfo.landakkab.go.id

diskominfo.landakkab.go.id

Perbandingan Antar Kabupaten/ Kota

Regency/Municipal Comparison

BAB
Chapter
13

3 Kabupaten/Kota dengan Jumlah Penduduk Miskin Terbanyak (ribu), 2021

1. 53,04 — Kabupaten Ketapang
2. 42,01 — Kabupaten Landak
3. 41,49 — Kabupaten Sambas

Total Penduduk Miskin di Kalimantan Barat : **367,89**

4 Kabupaten/Kota dengan Jumlah Penduduk Terbanyak, 2021

KB 5 470 797
Kalimantan Barat

01 — 663 713 — Kota Pontianak

02 — 637 811 — Kabupaten Sambas

03 — 615 125 — Kab. Kubu Raya

04 — 579 927 — Kab. Ketapang

Sumber Data : BPS, Survei Sosial Ekonomi Nasional (SUSENAS) Maret, 2021
BPS, Hasil Sensus Penduduk 2021

kominfo.landakkab.go.id

diskominfo.landakkab.go.id

PENJELASAN TEKNIS

1. Sumber data yang digunakan dalam bab ini berasal dari Statistik Kalimantan Barat, publikasi lain maupun situs internet. Khusus data Kabupaten Landak berasal dari publikasi Kabupaten Landak Dalam Angka

2. Jumlah penduduk dan angka harapan hidup penduduk setiap negara merupakan hasil estimasi yang merujuk pada data sensus yang dilakukan. Misalnya Kabupaten Landak mengacu pada hasil Sensus Penduduk (SP) 2010. Estimasi tersebut memperhatikan perubahan tingkat kelahiran, kematian, dan perpindahan penduduk.

3. Indeks Pembangunan Manusia (IPM) adalah ukuran ringkas rata-rata capaian/keberhasilan dimensi utama pembangunan manusia yaitu: umur panjang dan hidup sehat , mempunyai pengetahuan, dan memiliki standar hidup yang layak.

4. Laju pertumbuhan produk domestik bruto (PDB) per kapita menggunakan data PDB per kapita atas dasar harga konstan. Diperoleh dengan cara mengurangi nilai PDB per kapita pada tahun ke-n dengan nilai pada tahun ke n- 1 (tahun sebelumnya), dibagi dengan nilai

TECHNICAL NOTES

1. *Data sources in this chapter were mainly from Kalimantan Barat Statistics, another publication or websites. Specifically for Landak Regency, data were obtained from Landak Regency In Figure.*

2. *Population data and life expectancy at birth data of each country refers to the population census - based estimation result conducted by each country. For example, Landak Regency population data refer to the result of the 2010 Population Cencus. The estimation took into account the trends in fertility, mortality, and migration.*

3. *The Human Development Index (HDI) is a summary measure of average achievement in key dimensions of human development: a long and healthy life, being knowledgeable, and have a decent standard of living*

4. *Growth rate of per capita gross domestic product (GDP) is derived from per capita GDP at constant market prices. It is obtained by subtracting the value of per capita GDP year by the value of per capita GDP year n-1 then multiplied by 100 percent. n with the value of per capita GDP year n-1, divided*

diskominfo.landakkab.go.id

pada tahun ke n-1, kemudian dikalikan dengan 100 persen. Laju pertumbuhan tersebut menunjukkan perkembangan agregat pendapatan per kapita penduduk dari satu waktu tertentu

the growth rate of per capita GDP explains the per capita income growth during the given period

diskominfo.landakkab.go.id

ULASAN

Penduduk Kalimantan Barat berdasarkan hasil Proyeksi Penduduk Sementara sebesar 5,47 juta jiwa. Sementara penduduk Kabupaten Landak hanya sebesar 0,40 juta jiwa. Dengan jumlah tersebut berarti Kabupaten Landak berada pada posisi ke 7 di Kalimantan Barat dalam hal jumlah penduduk. Data selengkapnya tentang jumlah penduduk seKalimantan Barat disajikan pada Tabel 13.1.

Laju pertumbuhan PDRB menurut harga konstan disajikan pada Tabel 13.2. Pada tahun 2021, laju pertumbuhan PDRB Kabupaten/Kota se-Kalimantan Barat mengalami penurunan dibanding tahun sebelumnya.

DESCRIPTION

Population of Kalimantan Barat based on Population Projection Interim was 5,47 millions whereas population of Landak Regency only equal 0,40 million. By this number, Landak Regency as the seventh rank in Kalimantan Barat. The complete data on Kalimantan Barat population by regions are presented in Table 13.1.

Growth rate of Gross Domestic Regional Product (GRDP) at constant market price by regions are presented in Table 13.2. In 2021, growth rate of GRDP by regions in Kalimantan Barat was lower than the previous year.

diskominfo.landakkab.go.id

Gambar / *Figures* 13.1 **Penduduk Menurut Kabupaten/Kota di Provinsi Kalimantan Barat, 2021**
Population by Regency/Municipality in Kalimantan Barat Province, 2021

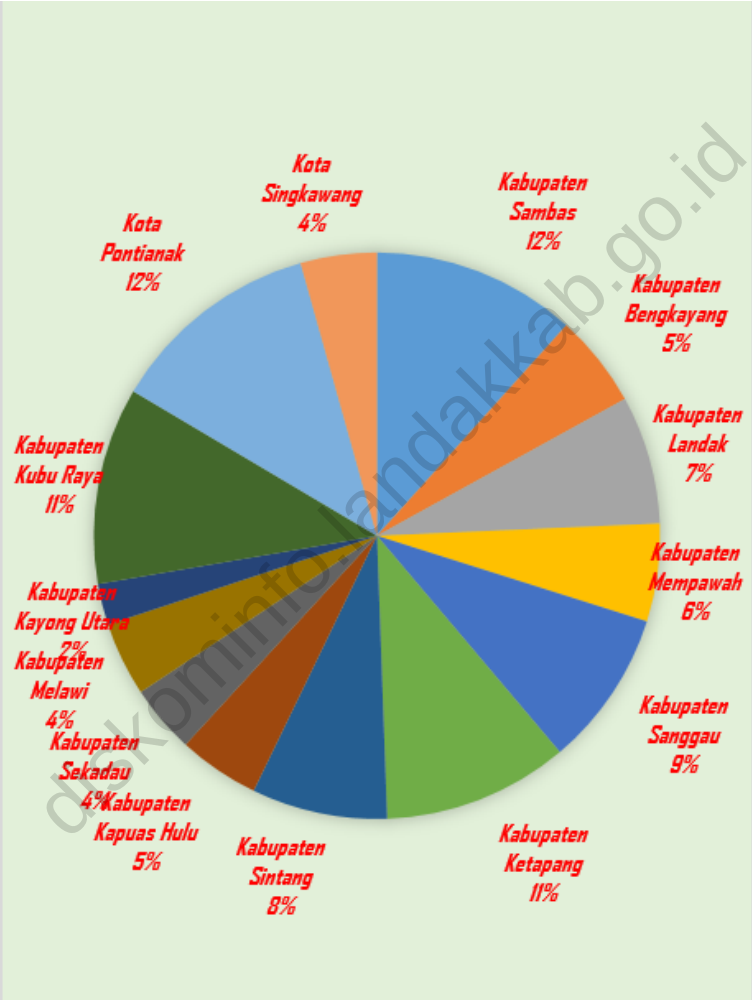

dkpminfo.landakkab.go.id

Sumber/*Source*: BPS, Proyeksi Penduduk Indonesia 2010–2035/BPS-Statistics Indonesia, Indonesia Population Projection 2010–2035

Tabel / *Table* 13.1 **Jumlah Penduduk Menurut Kabupaten/Kota di Provinsi Kalimantan Barat (ribu), 2000–2021**
Population by Regency/Municipality in Kalimantan Barat Province (thousand), 2000–2021

Kabupaten/Kota *Regency/ Municipality*	2000 [1)]	2010 [1)]	2015 [2)]	2020 [1)]	2021 [3)]
(1)	(2)	(3)	(4)	(5)	(6)
Kabupaten Sambas	454 126	496 120	523 784	629 905	637 811
Kabupaten Bengkayang	333 089	215 277	238 844	286 366	290 943
Kabupaten Landak	282 026	329 649	358 047	397 610	401 103
Kabupaten Mempawah	631 546	234 021	252 114	301 560	305 673
Kabupaten Sanggau	508 320	408 468	445 222	484 836	488 527
Kabupaten Ketapang	426 285	427 460	476 448	570 657	579 927
Kabupaten Sintang	460 594	364 759	396 878	421 306	423 674
Kabupaten Kapuas Hulu	182 589	222 160	246 258	252 609	253 740
Kabupaten Sekadau	-	181 634	193 612	211 559	212 878
Kabupaten Melawi	-	178 645	196 199	228 270	231 242
Kabupaten Kayong Utara	-	95 594	105 579	126 571	128 550
Kabupaten Kubu Raya	-	500 970	546 339	609 392	615 125
Kota Pontianak	472 220	554 764	608 351	658 685	663 713
Kota Singkawang	-	186 462	207 782	235 064	237 891
Kalimantan Barat	**3 750 795**	**4 395 983**	**4 795 457**	**5 414 390**	**5 470 797**

Catatan/*Note*: 1) Sensus Penduduk / Population Census
2) Survei Penduduk Antar Sensus / Intercensal Population Census
3) Proyeksi Penduduk Sementara (Interim) 2020 pertengahan tahun/ Interim Population Projection (Interim) 2020 mid-year

Sumber/*Source*: Diolah dari hasil Sensus Penduduk dan SUPAS, BPS Provinsi Kalimantan Barat/
Processed from Population Census and SUPAS, BPS-Statistics of Kalimantan Barat Province

uskominfo.landakkab.go.id

Tabel / *Table* 13.2

Laju Pertumbuhan Produk Domestik Regional Bruto Atas Dasar Harga Konstan 2010 Menurut Kabupaten/Kota di Provinsi Kalimantan Barat (persen), 2017–2021
Rate of Growth of Gross Regional Domestic Products at Constant 2010 Prices by Regency/Municipality in Kalimantan Barat Province (percent), 2017–2021

Kabupaten/Kota *Regency/Municipality*	2017	2018	2019	2020	2021
(1)	(2)	(3)	(4)	(5)	(6)
Kabupaten Sambas	5,06	4,93	4,76	-2,02	4,37
Kabupaten Bengkayang	5,62	5,25	5,14	-1,99	4,33
Kabupaten Landak	5,17	4,92	4,89	-0,67	4,89
Kabupaten Mempawah	5,87	5,76	5,78	0,19	4,10
Kabupaten Sanggau	4,48	4,21	3,89	0,70	4,19
Kabupaten Ketapang	7,21	7,83	6,72	-0,50	5,23
Kabupaten Sintang	5,33	5,15	5,01	-2,19	3,80
Kabupaten Kapuas Hulu	5,39	4,66	3,85	-2,43	4,43
Kabupaten Sekadau	5,82	5,83	5,45	-0,98	4,31
Kabupaten Melawi	5,25	5,25	4,53	-1,10	4,54
Kabupaten Kayong Utara	4,94	4,94	5,01	-0,74	4,59
Kabupaten Kubu Raya	5,25	5,25	5,72	-2,43	5,18
Kota Pontianak	4,22	4,22	4,14	-3,97	4,60
Kota Singkawang	4,64	4,64	4,47	-2,43	4,82

Catatan/*Note*: *) Angka Sementara / Preliminary figures
**) Angka Sangat Sementara / Very Preliminary figures

Sumber/*Source*: BPS, Produk Domestik Regional Bruto Provinsi Kalimantan Barat Menurut Lapangan Usaha, 2017-2021/*Gross Regional Domestic Product of Kalimantan Barat Provinceby Industry 2017 - 2021*

diskominfo.landakkab.go.id

Tabel / *Table* 13.3 **Jumlah Penduduk Miskin Menurut Kabupaten/Kota di Provinsi Kalimantan Barat (ribu), 2017–2021**
Number of Poor Population by Regency/Municipality in Kalimantan Barat Province (thousand), 2017–2021

Kabupaten/Kota *Regency/Municipality*	2017	2018	2019	2020	2021
(1)	(2)	(3)	(4)	(5)	(6)
Kabupaten Sambas	45,42	45,48	43,84	41,41	41,49
Kabupaten Bengkayang	18,48	17,94	17,69	17,11	16,92
Kabupaten Landak	44,82	43,73	43,16	42,36	42,01
Kabupaten Mempawah	15,30	14,61	14,02	13,18	13,82
Kabupaten Sanggau	20,62	21,59	21,41	21,16	21,70
Kabupaten Ketapang	54,28	54,86	53,84	53,45	53,04
Kabupaten Sintang	41,46	42,65	40,30	39,19	39,40
Kabupaten Kapuas Hulu	23,96	24,76	25,22	23,93	24,03
Kabupaten Sekadau	12,74	12,29	12,28	11,92	12,69
Kabupaten Melawi	25,28	26,24	25,71	25,34	25,47
Kabupaten Kayong Utara	10,75	11,13	11,21	10,90	10,72
Kabupaten Kubu Raya	29,53	28,86	27,37	25,90	25,47
Kota Pontianak	33,18	31,76	31,46	30,70	30,11
Kota Singkawang	11,61	11,17	10,90	10,23	11,03
Kalimantan Barat	**387,43**	**387,08**	**378,41**	**366,77**	**367,89**

Catatan/*Note*: ...
Sumber/*Source*: BPS, Survei Sosial Ekonomi Nasional/*BPS-Statistics Indonesia, National Socioeconomic Survey*

diskominfo.landakkab.go.id

Tabel / *Table* 13.4

Indeks Pembangunan Manusia Menurut Kabupaten/Kota di Provinsi Kalimantan Barat, 2017–2021
Human Development Index by Regency/Municipality in Kalimantan Barat Province, 2017–2021

Kabupaten/Kota *Regency/Municipality*	2017	2018	2019	2020	2021
(1)	(2)	(3)	(4)	(5)	(6)
Kabupaten Sambas	65,92	66,61	67,02	67,03	67,10
Kabupaten Bengkayang	65,99	66,85	67,57	67,87	68,04
Kabupaten Landak	64,93	65,45	65,96	65,98	66,21
Kabupaten Mempawah	64,00	64,90	65,50	65,74	66,03
Kabupaten Sanggau	64,61	65,15	65,67	65,77	66,20
Kabupaten Ketapang	65,71	66,41	67,16	67,17	67,43
Kabupaten Sintang	65,16	66,07	66,70	66,88	66,93
Kabupaten Kapuas Hulu	64,18	65,03	65,65	65,69	65,75
Kabupaten Sekadau	63,04	63,69	64,34	64,76	64,93
Kabupaten Melawi	64,43	65,05	65,54	65,55	65,87
Kabupaten Kayong Utara	61,52	61,82	62,66	62,68	62,90
Kabupaten Kubu Raya	66,31	67,23	67,76	67,95	68,16
Kota Pontianak	77,93	78,56	79,35	79,44	79,93
Kota Singkawang	70,25	71,08	71,72	71,94	72,11
Kalimantan Barat	**65,88**	**66,26**	**66,98**	**67,66**	**67,90**

Catatan/*Note*: ...
Sumber/*Source*: BPS, Seri Berita Resmi Statistik Indeks Pembangunan Manusia/*BPS-Statistics Indonesia, Series of Press Releases of Human Development Index*

diskominfo.landakkab.go.id

Tabel / *Table* 13.5 **Rata-Rata Kebutuhan Hidup Layak (KHL) Menurut Kabupaten/ Kota di Provinsi Kalimantan Barat (rupiah) 2017-2020**
Provincial Minimum Wage and District Minimum Wage in Kalimantan Barat Province (rupiahs), 2016-2020

Kabupaten/Kota *Regency/Municipality*	2017	2018	2019	2020
(1)	(2)	(3)	(4)	(5)
Kabupaten Sambas	2 022 800	2 377 000	2 580 000	2 580 000
Kabupaten Bengkayang	2 013 450	2 364 777	2 566 019	2 566 019
Kabupaten Landak	2 000 920	2 349 600	2 549 844	2 549 844
Kabupaten Mempawah	1 901 005	2 232 600	2 422 594	2 422 594
Kabupaten Sanggau	1 973 425	2 318 000	2 515 262	2 515 262
Kabupaten Ketapang	2 172 500	2 636 000	2 860 323	2 860 323
Kabupaten Sintang	2 025 000	2 393 000	2 596 644	2 596 644
Kabupaten Kapuas Hulu	2 028 000	2 381 700	2 483 000	2 483 000
Kabupaten Sekadau	1 931 180	2 267 970	2 461 000	2 461 000
Kabupaten Melawi	1 948 500	2 288 306	2 483 040	2 483 040
Kabupaten Kayong Utara	2 130 300	2 501 850	2 714 750	2 714 750
Kabupaten Kubu Raya	1 907 040	2 242 000	2 433 000	2 433 000
Kota Pontianak	1 972 000	2 318 000	2 515 000	2 515 000
Kota Singkawang	1 991 529	2 338 840	2 573 875	2 573 875
Kalimantan Barat	**1 882 900**	**2 211 500**	**2 399 698**	**2 399 698**

Catatan/*Note*: Sesuai dengan PP No 78 Tahun 2015 tentang Pengupahan, formula penetapan upah minimum yang dibuat setiap tahunnya menjadi baku dimana persentase kenaikan upah minimum adalah berdasarkan inflasi ditambah pertumbuhan ekonomi./ *In accordance with Government Regulation No. 78 of 2015 concerning Wages, the minimum wage determination formula made every year is standard where the percentage increase in minimum wages is based on inflation plus economic growth.*
PS 43(1) Upah minimum didasarkan kepada Kebutuhan Hidup Layak (KHL) dengan memperhatikan produktivitas dan pertumbuhan ekonomi./ *PS 43 (1) Minimum wages are based on Decent Living Needs (KHL) by paying attention to productivity and economic growth.*
Ps 44 (2) Formula penetapan/ Ps 44 (2) Determination formula
UMn = UMt + {UMt x (Inflasi t + %ΔPDBt)

Sumber/*Source*: Dinas Tenaga Kerja dan Transmigrasi Provinsi Kalimantan Barat

diskominfo.landakkab.go.id

Tabel / *Table* 13.6

Indeks Pembangunan Manusia (IPM) dan Komponennya Menurut Kabupaten/ Kota di Provinsi Kalimantan Barat tahun 2021
Human Development Index (HDI) and The Components by Regency/ Municipality in Kalimantan Barat Province, 2021

Kabupaten/Kota *Regency/Municipality*	Usia Harapan Hidup *Life Expectancy*	Rata-rata Lama Sekolah *Mean Years of Schooling*	Harapan Lama Sekolah *Expected Years of Schooling*	Pengeluaran Per Kapita Per Tahun yang disesuaikan *Purchasing Power Parity*	IPM *HDI*
(1)	(2)	(3)	(4)	(5)	(6)
Kabupaten Sambas	69,08	6,72	12,63	9 828	67,10
Kabupaten Bengkayang	73,84	6,80	12,10	9 193	68,04
Kabupaten Landak	73,04	7,12	12,43	7 431	66,21
Kabupaten Mempawah	71,18	7,04	12,65	7 758	66,03
Kabupaten Sanggau	71,42	7,39	11,59	8 328	66,20
Kabupaten Ketapang	71,11	7,46	11,81	9 209	67,43
Kabupaten Sintang	71,84	7,08	12,04	8 708	66,93
Kabupaten Kapuas Hulu	72,53	7,53	12,08	7 168	65,75
Kabupaten Sekadau	72,05	6,85	11,89	7 462	64,93
Kabupaten Melawi	72,98	6,91	11,17	8 415	65,87
Kabupaten Kayong Utara	68,48	6,02	11,84	7 920	62,90
Kabupaten Kubu Raya	70,69	7,00	13,87	8 630	68,16
Kota Pontianak	73,12	10,43	15,01	14 610	79,93
Kota Singkawang	72,18	7,90	12,91	11 767	72,11
Kalimantan Barat	**70,76**	**7,45**	**12,65**	**8 974**	**67,90**

Sumber / Source : Badan Pusat Statistik Provinsi Kalimantan Barat / *BPS-Statistics of Kalimantan Barat*

diskominfo.landakkab.go.id

Tabel / *Table* 13.7

Realisasi Proyek Penanaman Modal Dalam Negeri (PMDN), Investasi dan Tenaga Kerja Menurut Kabupaten/ Kota di Provinsi Kalimantan Barat, Periode 1 Januari Sampai dengan 31 Desember 2021
Actual Domestic Investment Projects, Investment Value and Employee by Regency/ Municipality in Kalimantan Barat Province, January 1st until December 31th 2021

Kabupaten/Kota *Regency/Municipality*	Jumlah Proyek *Number of Project*	Investasi *Investment* (Juta/ Million Rupiah)	Tenaga Kerja/ *Employee*	
			W N I *Indonesians*	W N A *Foreigners*
(1)	(2)	(3)	(4)	(5)
Kabupaten Sambas	108	241 103,00	628	-
Kabupaten Bengkayang	92	405 267,40	106	-
Kabupaten Landak	195	479 740,60	238	-
Kabupaten Mempawah	292	5 265 392,10	194	-
Kabupaten Sanggau	224	300 979,10	539	-
Kabupaten Ketapang	361	1 481 467,30	2 714	-
Kabupaten Sintang	269	499 548,10	2 321	-
Kabupaten Kapuas Hulu	155	452 799,90	134	-
Kabupaten Sekadau	87	244 730,00	93	-
Kabupaten Melawi	47	33 618,80	623	-
Kabupaten Kayong Utara	24	157 521,40	320	-
Kabupaten Kubu Raya	701	961 191,00	992	-
Kota Pontianak	1 319	148 612,60	575	8
Kota Singkawang	407	101 421,70	351	-
Kalimantan Barat	**4 281**	**10 773 393**	**9 828**	**8**

Sumber/*Source*: Badan Penanaman Modal dan Pelayanan Terpadu Satu Pintu Provinsi Kalimantan Barat/ *Regional Investment Board of Kalimantan Barat Province*

diskominfo.landakkab.go.id

Tabel / *Table* 13.8

Realisasi Proyek Penanaman Modal Asing (PMA), Investasi dan Tenaga Kerja Menurut Kabupaten/Kota di Provinsi Kalimantan Barat, 2021
Actual Foreign Investment Projects, Investment Value and Employee by Regency/ Municipality in Kalimantan Barat Province, 2021

Kabupaten/Kota *Regency/Municipality*	Jumlah Proyek *Number of Project*	Investasi *Investment* (Juta/ Million Rupiah)	Tenaga Kerja/ *Employee*	
			W N I *Indonesians*	W N A *Foreigners*
(1)	(2)	(3)	(4)	(5)
Kabupaten Sambas	19	4 890,60	3 779	-
Kabupaten Bengkayang	16	37 920,10	16	4
Kabupaten Landak	85	15 139,70	3 605	7
Kabupaten Mempawah	53	8 529,80	1 119	-
Kabupaten Sanggau	66	14 702,80	1 723	2
Kabupaten Ketapang	340	321 153,80	1 294	4
Kabupaten Sintang	48	16 887,60	528	4
Kabupaten Kapuas Hulu	5	420,90	175	-
Kabupaten Sekadau	26	5 506,40	1 122	15
Kabupaten Melawi	22	2 573,60	7	-
Kabupaten Kayong Utara	3	2 080,50	-	-
Kabupaten Kubu Raya	96	10 986,60	222	4
Kota Pontianak	64	22 256,90	-	-
Kota Singkawang	6	364,40	-	-
Kalimantan Barat	**849**	**463 413,70**	**13 590**	**40**

Sumber/*Source*: Badan Penanaman Modal dan Pelayanan Terpadu Satu Pintu Provinsi Kalimantan Barat/ *Regional Investment Board of Kalimantan Barat Province*

diskominfo.landakkab.go.id

diskominfo.landakkab.go.id

ST2023
SENSUS PERTANIAN

BerAKHLAK
Berorientasi Pelayanan Akuntabel Kompeten
Harmonis Loyal Adaptif Kolaborat if

DATA
MENCERDASKAN BANGSA
Enlighten The Nation

diskominfo.landakkab.go.id

BADAN PUSAT STATISTIK
KABUPATEN LANDAK
BPS-Statistics of Landak Regency
Jl. Gusti Affandi Rani No. 26 Jalur 2 Ngabang
Telepon: (0563) 21966; E-mail: *bps6103@bps.go.id*
Homepage: http://landakkab.bps.go.id

ISSN: 2622-0334
9 772622 033001