Katalog/Catalogue: 1102001.6103
ISSN: 2622-0334

KABUPATEN LANDAK DALAM ANGKA

Landak Regency in Figures

2024

Volume 24, 2024

diskominfo.landakkab.go.id

BADAN PUSAT STATISTIK
KABUPATEN LANDAK
BPS- Statistics of Landak Regency

diskominfo.landakkab.go.id

Katalog/Catalogue: 1102001.6103
ISSN: 2622-0334

KABUPATEN LANDAK DALAM ANGKA

Landak Regency in Figures

2024

Volume 24, 2024

diskominfo.landakkab.go.id

BADAN PUSAT STATISTIK
KABUPATEN LANDAK
BPS- Statistics of Landak Regency

KABUPATEN LANDAK DALAM ANGKA
Landak Regency in Figures
2024
Volume 24, 2024

Katalog /*Catalogue*: 1102001.6103
ISSN: 2622 - 0334
Nomor Publikasi/*Publication Number*: 61030.2401

Ukuran Buku/*Book Size*: 14,8 cm x 21 cm
Jumlah Halaman/*Number of Pages* : xxxiv+390 hal/*pages*

Penyusun Naskah/*Manuscript Drafter*:
BPS Kabupaten Landak
BPS-Statistics Landak Regency

Penyunting/*Editor*:
BPS Kabupaten Landak
BPS-Statistics Landak Regency

Pembuat Kover/*Cover Designer*:
BPS Kabupaten Landak
BPS-Statistics Landak Regency

Penerbit/Publisher
©BPS Kabupaten Landak/*BPS-Statistics Landak Regency*

Sumber Ilustrasi/*Illustration Source*:
www.freefik.com

Dicetak Oleh/*Printed by:*
Cetakan Kedua/*Secend Edition* Dinas Komunikasi dan Informatika Kabupaten Landak/
Communication and Information Office of Landak Regency

Dilarang mereproduksi dan/atau menggandakan sebagian atau seluruh isi
buku ini untuk tujuan komersial tanpa izin tertulis dari Badan Pusat Statistik Kabupaten Landak.
It is prohibited to reproduce and/or duplicate part or all of this book for commercial purpose without permission from BPS-Statistics Landak Regency.

diskominfo.landakkab.go.id

ISSN 2622-6103

TIM PENYUSUN/*TEAM MEMBERS*

Kabupaten Landak Dalam Angka 2024
Landak Regency in Figures 2024
Volume 24, 2024

Pengarah/*Director:*
Guntur Prahara

Penanggung Jawab/*Persons in Charge:*
Guntur Prahara

Penyunting/*Editors:*
Adrianto

Pengolah Data dan Penulis Naskah/*Data Processors and Authors:*
Adrianto
Yutina

Penata Letak/*Layouters:*
Adrianto

Gambar Kulit/*Cover Design*
Yutina

Infografis/*Infogrphics*
Yutina

Penerjemah/*Translators:*
Adrianto

diskominfo.landakkab.go.id

diskominfo.landakkab.go.id

KONTRIBUTOR DATA/*DATA CONTRIBUTOR*

1. BPS-Kabupaten Landak/ *BPS Statistics -Landak Regency*
2. Dinas Komunikasi dan Informatika Kabupaten Landak/ *Communication and Information Office of Landak Regency.*
3. Badan Perencanaan Pembangunan Daerah Kabupaten Landak/ *DevelopmentPlanning Agency of Landak Regency.*
4. Sekretariat DPRD Kabupaten Landak/ *Secretariat of the Regional People's Representative Council of Landak Regency*.
5. Dinas Pemberdayaan Masyarakat dan Pemerintahan Desa Kabupaten Landak / *Village Community and Goernment Empowerment Agency office of Landak Regency*
6. Dinas pekerjaan Umum, Penata Ruang dan Perumahan Rakyat Kabupaten Landak / *Department of Public Works and Spatial Planning of Landak Regency*.
7. Dinas Perhubungan Kabupaten Landak / *Department of Transportation of Landak Regency.*
8. Dinas Koperasi, Usaha Kecil dan Menengah, Perindustrian dan Perdagangan Kabupaten Landak / *Department of Cooperatives, Micro Enterprises and Trade of Landak Regency*
9. Dinas Perkebunan Kabupaten Landak / *Plantation Agancy office Of Landak Regency.*
10. Dinas Perpustakaan dan Kearsipan Kabupaten Landak/ *The Regional Library and Archives Office of Landak Regency.*
11. Dinas Kesehatan Kabupaten Landak / *Public Health Office of Landak Regency*
12. Dinas Sosial, Pengendalian Penduduk, Keluarga Berecana, Pemberdayaan perempuan dan Perlindungan anak Kabupaten Landak/ *Social Agancy, Office of Population Control, Family Planning, Women's Empowerment and Child Protection of Landak Regency.*
13. Dinas Kependudukan dan Catatan Sipil Kabupaten Landak/ *Department of Population and Civil Registration of Landak Regency*
14. Dinas Penanaman Modal, Pelayanan Terpadu Satu Pintu dan Tenaga Kerja Kabupaten Landak/ *Office of Investment, Manpower and One-Stop Integrated Services of Landak regency.*
15. Dinas Pemuda Olahraga dan Pariwisata Kabupaten Landak/ *Department of Sports and Tourism Youth of Landak Regency.*

diskominfo.landakkab.go.id

16. Dinas Pertanian, Perikanan, dan Ketahanan pangan Kabupaten Landak/ *Department of Food, Agriculture and Fisheries Landak Regency.*
17. Dinas pendidikan dan Kebudayaan Kabupaten Landak/ *Education and Culture Office of Landak Regency.*
18. Badan Penanggulanagan Bencana Daerah Kabupaten Landak/ *The Regional Mitigation Disaster Agency of Landak Regency*
19. Badan Pengelolaan Keuangan dan Aset Daerah Kabupaten Landak/ *Regional Finance Management And Asset Agency of Landak Regency*
20. Badan Kepegawaian dan Pengembangan Sumber Daya Manusia Kabupaten Landak/ *Agency for Personnel and Human Resources Development of Landak Regency*
21. Badan Pajak dan Retribusi Daerah Kabupaten Landak/ *Regional Tax and Retribution Agancy of Landak Regency*
22. Rumah Sakit Umum Daerah (RSUD) Kabupaten Landak/ *Regional Public Hospital Of Landak Regency*
23. PT. Pos Indonesia Cabang Ngabang */PT. Pos Indonesia Ngabang Region.*
24. Polres Landak/*Landak Regional Police*
25. Kejaksaan Negeri Landak */ The Landak Regency State Prosecutor 's Office.*
26. Kementrian Agama Kabupaten Landak/ *Ministry of Religion Office of Landak Regency*
27. Perusahaan Daerah Air Minum Ngabang/*The Regional Drinking Water Company of Ngabang*
28. PT. PLN (Persero) wilayah Ngabang/ *PT. PLN (Persero) Ngabang Area*
29. Kantor ATR/BPN Kabupaten Landak/ *Agrarian Affairs and Spatial Planning / National Land Agency Office Of Landak Regency*
30. Komisi Pemilihan Umum kabupaten Landak/ *The Commission on Elections of Landak Regency*Kabupaten Landak/ *Office of Investment, Manpower and One-Stop Integrated Services of Landak regency.*
31. Dinas Pemuda Olahraga dan Pariwisata Kabupaten Landak/ *Department of Sports and Tourism Youth of Landak Regency.*

diskominfo.landakkab.go.id

PETA WILAYAH KABUPATEN LANDAK
MAP OF LANDAK REGENCY

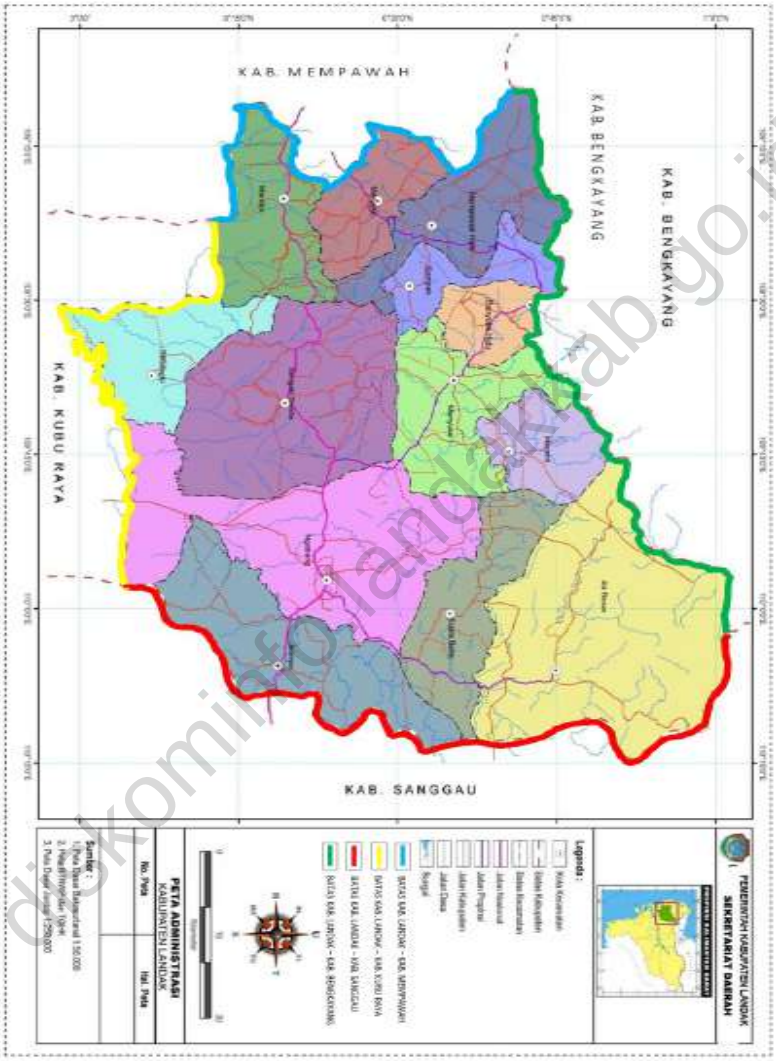

diskominfo.landakkab.go.id

diskominfo.landakkab.go.id

KEPALA BPS KABUPATEN LANDAK
HEAD OF BPS-STATISTICS LANDAK REGENCY

Guntur Prahara

dinfo.landakkab.go.id

diskominfo.landakkab.go.id

KATA PENGANTAR

Kabupaten Landak Dalam Angka 2024 merupakan publikasi tahunan yang diterbitkan secara berkala oleh Badan Pusat Statistik Kabupaten Landak. Publikasi ini merupakan penerbitan yang kesembilan belas kali sejak terbentuknya Kabupaten Landak.

Informasi yang termuat dalam buku ini antara lain tentang keadaan geografi, pemerintahan, penduduk, sosial, ekonomi dan sebagainya, juga disajikan ulasan singkat dan grafik untuk masing-masing bab. Data yang disajikan dalam publikasi ini terdiri dari data sekunder yang bersumber dari berbagai instansi/dinas/ lembaga pemerintah, dan data primer hasil sensus/survei yang dilakukan Badan Pusat Statistik. Pada publikasi ini juga dilengkapi dengan infografis sebagai pembatas bab.

Publikasi ini dapat terwujud berkat kerja sama dan partisipasi dari berbagai pihak. Kepada Pemerintah Kabupaten Landak dan semua pihak yang telah membantu kegiatan penyusunan dan penerbitan buku ini, kami mengucapkan terima kasih. Kami mengharapkan saran dan kritik yang membangun untuk penyempurnaan publikasi di masa mendatang. Semoga publikasi yang disajikan bermanfaat bagi pengguna untuk berbagai keperluan.

diskominfo.landakkab.go.id

Ngabang , Februari 2024
Kepala BPS
Kabupaten Landak

Guntur Prahara

PREFACE

Landak Regency in Figures 2024 is an annual publication published by the BPS-Statistics of Landak Regency regularly. This publication is the nineteenth publication since Landak Regency formed.

Information that presented in this book included several sectors such as geographical situation, Government's conditions, population, social, economics, and other variables. Explanations and graphics for each chapter is also provided to get more clear view. The data presented in this publication consist of secondary data sourced from various agencies/ government institutions, and primary data from the census/survey by the BPS-Statistics. In this edition, it also comes with infographic as chapter breaks.

The release of the publication has been made possible due to participants from various parties. We would like to say thank you to The Government of Landak Regency who have assisted in this publication, we are also looking forward to any feedback suggestions and constructive criticism to improve the publication are always welcome. Hopefully this publication will be a useful resource for any purpose.

diskominfo.landakkab.go.id

Ngabang , February 2024
Chief Statistician of
Landak Regency

Guntur Prahara

ISSN 2622-6103

DAFTAR ISI / *CONTENTS*

Kabupaten Landak Dalam Angka 2024
Landak Regency in Figures 2024
Volume 25, 2024

		Halaman / *Page*
Kata Pengantar/*Preface*		xi
Daftar Isi/*Contents*		xiii
Daftar Tabel/*List of Tables*		xv
Daftar Gambar/*List of Figures*		xxxv
Penjelasan Umum/*Explanatory Notes*		*xxxix*
Daftar Singkatan/*List of Abbreviations*		xli
Statistik Kunci/*Key Statistics*		1
1.	Geografi dan Iklim/*Geography and Climate*	3
2.	Pemerintahan/*Government*	17
3.	Penduduk dan Ketenagakerjaan/*Population and Employment*	47
4.	Sosial dan Kesejahteraan Rakyat/*Social and Welfare*	101
5.	Pertanian, Kehutanan, Peternakan, dan Perikanan/*Agriculture, Forestry, Livestock, and Fishery*	249
6.	Pertambangan dan Energi/*Mining and Energy*	337
7.	Industri Manufaktur/*Manufacturing Industry*	347
8.	Pariwisata/*Tourism*	361
9.	Transportasi dan Komunikasi/*Transportation and Communication*	383
10.	Perbankan,Koperasi, dan Harga-harga/*Banking,Cooperative, dan Prices*	397
11.	Pengeluaran Penduduk/*Population Expenditure*	411
12.	Perdagangan Luar Negeri/*Foreign Trade*	425
13.	Sistem Neraca Regional/*System of Regional Accounts*	439
14.	Perbandingan Antarprovinsi/*National Comparison*	497
Daftar Pustaka/*References*		519

diskominfo.landakkab.go.id

diskominfo.landakkab.go.id

DAFTAR TABEL/*LIST OF TABLES*

Tabel *Table* — Halaman *Page*

1. GEOGRAFI DAN IKLIM/*GEOGRAPHY AND CLIMATE*

1.1 KEADAAN GEOGRAFI

GEOGRAPHY CONDITION

1.1.1 Luas Daerah dan Jumlah Pulau Menurut Kecamatan di Kabupaten Landak, 2023
Total Area and Number of Islands by District in Landak Regency, 2023 9

1.1.2 Tinggi Wilayah dan Jarak ke Ibukota Kabupaten/Kota Menurut Kecamatan di Kabupaten Landak, 2023
Altitude and Distance to the Capital of Regency/Municipality by District in Landak Regency, 2023 11

1.1.3 Letak Geografis Kabupaten Landak
Geographical Position of Landak Regency 12

1.1.4 Batas-Batas Wilayah Administrasi Kabupaten Landak
Administration Borders of Landak Regency 13

1.1.5 Batas-Batas Wilayah Administrasi Kecamatan di Kabupaten Landak
Administration Borders of District in Landak Regency 14

1.1.6 Letak Geografis Menurut Kecamatan di Kabupaten Landak
Geographical Position by District in Landak Regency 16

1.2 KEADAAN IKLIM

CLIMATE CONDITION

1.2.1 Pengamatan Unsur Iklim Menurut Bulan di Stasiun Siantan, 2023
Observation of Climate Elements By Months at Siantan Station, 2023 17

2. PEMERINTAHAN/*GOVERNMENT*

2.1 WILAYAH ADMINISTRATIF

ADMINISTRATIVE AREA

2.1.1 Jumlah Desa[1]/Kelurahan Menurut Kecamatan di Kabupaten Landak , 2019–2023
Number of Villages[1] by District in Landak Regency, 2019–2023 27

diskominfo.landakkab.go.id

Tabel *Table*		Halaman *Page*
2.1.2	Banyaknya Desa dan Dusun Menurut Kecamatan di Kabupaten Landak, 2022 *Number of Wards, Villages, and Orchards by District in Landak Regency, 2022*	28
2.1.3	Banyaknya Kepala Desa atau PJ Kades Menurut Jenis Kelamin di Kabupaten Landak, 2023. *Number of Village Headman by Sex in Landak Regency, 2023*	29
2.1.4	Banyaknya Kepala Desa atau PJ Kades MenurutTingkat Pendidikan di Kabupaten Landak, 2023 *Number of Villages Headman by Educational Level in Landak Regency, 2023*	*30*
2.1.5	Jumlah Dana Desa Menurut Kecamatan di Kabupaten Landak, 2019-2022 *Number of Fund Villages by District in Landak Regency, 2019-2022*	*31*
2.1.6	Pembagian Wilayah Pembangunan Di Kabupaten Landak, 2023 *Distribution of Regional Development in Landak Regency, 2023*	*32*
2.2	**DEWAN PERWAKILAN RAKYAT DAERAH** ***REGIONAL HOUSE OF REPRESENTATIVE***	
2.2.1	Jumlah Anggota Dewan Perwakilan Rakyat Daerah Menurut Partai Politik dan Jenis Kelamin di Kabupaten Landak, 2023 *Number of Regional House of Representatives's Members by Political Parties and Sex in Landak Regency 2023*	33
2.2.2	Jumlah Anggota Dewan Perwakilan Rakyat Daerah Menurut Partai Politik dan Pendikan di Kabupaten Landak Periode 2019-2024 *Number of Regional House of Representatives's Members by Political Parties and Educational Level in Landak Regency Period 2019-2023*	34
2.2.3	Jumlah Produk DPRD Kabupaten Landak Menurut Jenisnya, 2013-2023 *Number of Parkiament Outputs by Type in Landak Regency, 2013-2023*	35
2.3	**SUMBER DAYA MANUSIA** ***HUMAN RESOURCES***	
2.3.1	Jumlah Pegawai Negeri Sipil Menurut Jabatan dan Jenis Kelamin di Kabupaten Landak, Desember 2022 dan Desember 2023	

diskominfo.landakkab.go.id

Number of Civil Servants by Occupation and Sex in Landak Regency, Desember 2022 and Desember 2023 36

2.3.2 Jumlah Pegawai Negeri Sipil Menurut Tingkat Pendidikan dan Jenis Kelamin di Kabupaten Landak, Desember 2022 dan Desember 2023
Number of Civil Servants by Educational Level and Sex in Landak Regency, Desember 2022 and Desember 2023 38

2.3.3 Jumlah Pegawai Negeri Sipil Menurut Tingkat Kepangkatan dan Jenis Kelamin di Kabupaten Landak, Desember 2022 dan Desember 2023
Number of Civil Servants by Hierarchy and Sex in Landak Regency, Desember 2022 and Desember 2023 40

2.4 KEUANGAN PEMERINTAH
GOVERNMENT FINANCE

2.4.1 Realisasi Pendapatan Pemerintah Kabupaten LandakMenurut Jenis Pendapatan (ribu rupiah), 2020–2023
Actual Landak Regency Government Revenues by Kind of Revenues (thousand rupiahs), 2020–2023 42

2.4.2 Realisasi Belanja Pemerintah Kabupaten LandakMenurut Jenis Belanja (ribu rupiah), 2020–2023
Actual Landak Regency Government Expenditures by Kind of Expenditures (thousand rupiahs), 2020–2023 44

2.5 PEMILIHAN UMUM
GENERAL ELECTION

2.5.1 Jumlah Perolehan Suara dan Perolehan Kursi Partai Politik Pada Pemilu Legislatif di Kabupaten Landak, 2019
Number of Vote and Parliament Position in General Election by Political Party in Landak Regency, 2019 45

2.5.2 Jumlah DPT dan Jumlah Suara Pada Pemilu Presiden dan Wakil Presiden Menurut Kecamatan di Kabupaten Landak, 2019
Number of Voters List and The Number of Votes in The Presidential and Vice Presidential Elections by District in Landak Regency, 2019..... 46

diskominfo.landakkab.go.id

Tabel *Table*		Halaman *Page*
2.5.3	Jumlah DPT dan Jumlah Suara Pada Pemilu Presiden dan Wakil Presiden Menurut Kecamatan di Kabupaten Landak, 2019 *Number of Voters List and The Number of Votes in The Presidential and Vice Presidential Elections by District in Landak Regency, 2019*.....	47
3.	**PENDUDUK DAN KETENAGAKERJAAN/ *POPULATION AND EMPLOYMENT***	
3.1	**PENDUDUK** *POPULATION*	
3.1.1	Penduduk, Laju Pertumbuhan Penduduk, Distribusi Persentase Penduduk, Kepadatan Penduduk, Rasio Jenis Kelamin Penduduk Menurut Kecamatan di Kabupaten Landak, 2023 ..... *Population, Population Growth Rate, Percentage Distribution of Population, Population Density, and Population Sex Ratio by District in Landak Regency, 2023*.....	48 57
3.1.2	Penduduk Menurut Kecamatan dan Jenis Kelamin di Kabupaten Landak, 2023 *Population by Disctrict and Gender in Landak Regency, 2023*	60
3.1.3	Jumlah Penduduk Menurut Kelompok Umur dan Jenis Kelamin di Kabupaten Landak, 2023 *Population by Age Groups and Sex in Landak Regency, 2023*.....	61
3.1.4	Persentase Penduduk Usia 10Tahun Keatas Menurut Status Perkawinan dan Jenis Kelamin di Kabupaten Landak, 2023 *Percentage of Population Aged Over 10Years by Marital Status and Gender in Landak Regency, 2023*	62
3.1.5	Persentase Penduduk Menurut Hubungan Dengan Kepala Rumah Tangga dan Jenis Kelamin di Kabupaten Landak, 2023, *Percentage of Population by Relationship With the Head of Household and Gender in Landak Regency, 2023*.....	63
3.1.6	Jumlah Penduduk Wajib Kartu Tanda Penduduk (KTP) dan Realisasi Pemberian Kartu Tanda Penduduk (KTP) Menurut Kecamatan Di Kabupaten Landak, 2023 *Number of Residence ID Card Obligatory and Issued Realization by District in Landak Regency, 2023*.....	64
3.1.7	Jumlah Kepala Keluarga dan Kepemilikan Kartu Keluarga Menurut Kecamatan Di Kabupaten Landak, 2023	

diskominfo.landakkab.go.id

Number of Family Card and Family Card Owning by District in Landak Regerency, 2023 65

3.2 KETENAGAKERJAAN

EMPLOYMENT

3.2.1 Jumlah Penduduk Berumur 15 Tahun Keatas Menurut Jenis Kegiatan Selama Seminggu yang Lalu dan Jenis Kelamin di Kabupaten Landak, 2023 .....
Population Aged 15 Years and Over by Type of Activity During The Previous Week and Sex in Landak Regency, 2023 66

3.2.2 Penduduk Berumur 15 Tahun ke Atas Menurut Pendidikan Tertinggi yang Ditamatkan dan Jenis Kegiatan Selama Seminggu yang Lalu di Kabupaten Landak, 2023
Population 15 Years of Age and Over by Educational Attainment and Type of Activity During the Previous Week in Landak Regency, 2023... 67

3.2.3 Penduduk Berumur 15 Tahun Ke Atas yang Bekerja Selama Seminggu yang Lalu Menurut Status Pekerjaan Utama dan Jenis Kelamin di Kabupaten Landak, 2023
Population 15 Years of Age and Over who Worked During The Previous Week by Main Employment Status and Sex in Landak Regency, 2023 69

3.2.4 Penduduk Berumur 15 Tahun Ke Atas yang Bekerja Selama Seminggu yang Lalu Menurut Lapangan Pekerjaan Utama dan Jenis Kelamin di Kabupaten Landak, 2023
Population 15 Years of Age and Over who Worked During The Previous Week by Main Industry Status and Gender in Landak Regency, 2023..... 70

3.2.5 Penduduk Yang Mencari Pekerjaan Menurut Pendidikan Yang Ditamatkan Di Kabupaten Landak, 2023
Population Who Looking for Work by Educational Attainment in Landak Regency, 2023 .....

3.2.6 Keadaan Pencari Kerja di Kabupaten Landak, 2022*3*
Job Situation in Landak Regency, 2023..... 71

4. SOSIAL DAN KESEJAHTERAAN RAKYAT/*SOCIAL AND WELFARE*

4.1 PENDIDIKAN

EDUCATION

diskominfo.landakkab.go.id

Tabel *Table*		Halaman *Page*
4.1.1	Jumlah Sekolah, Guru, dan Murid Taman Kanak-Kanak (TK) di Bawah Kementerian Pendidikan, Kebudayaan, Riset, dan Teknologi Menurut Kecamatan di Kabupaten Landak, 2022/2023 dan 2023/2024 *Number of Schools, Teachers, and Pupils in Kindergarten Under The Ministry of Education, Culture, Research, and Technology by District in Landak Regency, 2022/2023 and 2023/2024*	82
4.1.2	Jumlah Sekolah, Guru, dan Murid Raudatul Athfal (RA) di Bawah Kementerian Agama Menurut Kecamatan di Kabupaten Landak, 2022/2023 dan 2023/2024 *Number of Schools, Teachers, and Pupils in Raudatul Athfal (RA) Under The Ministry of Religious Affairs by District in Landak Regency, 2022/2023 and 2023/2024*	85
4.1.3	Jumlah Sekolah, Guru, dan Murid Sekolah Dasar (SD) di Bawah Kementerian Pendidikan, Kebudayaan, Riset, dan Teknologi Menurut Kecamatan di Kabupaten Landak, 2022/2023 dan 2023/2024 *Number of Schools, Teachers, and Pupils in Primary Schools Under The Ministry of Education, Culture, Research, and Technology by District in Landak Regency, 2022/2023 and 2023/2024*	86
4.1.4	Jumlah Sekolah, Guru, dan Murid Madrasah Ibtidaiyah (MI) di Bawah Kementerian Agama Menurut Kecamatan di Kabupaten Landak, 2022/2023 dan 2023/2024 *Number of Schools, Teachers, and Pupils in Madrasah Ibtidaiyah (MI) Under The Ministry of Religious Affairs by District in Landak Regency, 2022/2023 and 2023/2024*	89
4.1.5	Jumlah Sekolah, Guru, dan Murid Sekolah Menengah Pertama (SMP) di Bawah Kementerian Pendidikan, Kebudayaan, Riset, dan Teknologi Menurut Kecamatan di Kabupaten Landak, 2022/2023 dan 2023/2024 *Number of Schools, Teachers, and Pupils in Lower Secondary Schools Under The Ministry of Education, Culture, Research, and Technology by District in Landak Regency, 2022/2023 and 2023/2024*	92

diskominfo.landakkab.go.id

4.1.6 Jumlah Sekolah, Guru, dan Murid Madrasah Tsanawiyah (MTs) di Bawah Kementerian Agama Menurut Kecamatan di Kabupaten Landak, 2022/2023 dan 2023/2024
Number of Schools, Teachers, and Pupils in Madrasah Tsanawiyah (MTs) Under The Ministry of Religious Affairs by District in Landak Regency , 22022/2023 and 2023/2024 95

4.1.7 Jumlah Sekolah, Guru, dan Murid Sekolah Menengah Atas (SMA) di Bawah Kementerian Pendidikan, Kebudayaan, Riset, dan Teknologi Menurut Kecamatan di Kabupaten Landak, 2022/2023 dan 2023/2024
Number of Schools, Teachers, and Pupils in Upper Secondary Schools Under The Ministry of Education, Culture, Research, and Technology by District in Landak Regency, 2022/2023 and 2023/2024 98

4.1.8 Jumlah Sekolah, Guru, dan Murid Sekolah Menengah Kejuruan (SMK) di Bawah Kementerian Pendidikan, Kebudayaan, Riset, dan Teknologi Menurut Kecamatan di Kabupaten Landak, 2022/2023 dan 2023/2024
Number of Schools, Teachers, and Pupils in Vocational High Schools Under The Ministry of Education, Culture, Research, and Technology by District in Landak Regency, 2022/2023 and 2023/2024 101

4.1.9 Jumlah Sekolah, Guru, dan Murid Madrasah Aliyah (MA) di Bawah Kementerian Agama Menurut Kecamatan di Kabupaten Landak, 2022/2023 dan 2023/2024
Number of Schools, Teachers, and Pupils in Madrasah Aliyah (MA) Under the Ministry of Religious Affairs by District in Landak Regency, 2022/2023 and 2023/2024 104

4.1.10 Angka Partisipasi Murni (APM) dan Angka Partisipasi Kasar (APK) Menurut Jenjang Pendidikan di Kabupaten Landak, 2022 dan 2023
Net Enrollment Rate and Gross Enrollment Ratio by Educational Level in Landak Regency, 2022 and 2023 107

diskominfo.landakkab.go.id

Tabel *Table*		Halaman *Page*
4.1.11	Jumlah Desa[1]/Kelurahan yang Memiliki Fasilitas Sekolah Menurut Kecamatan dan Tingkat Pendidikan di Kabupaten Landak, 2019–2021 *Number of Villages[1]/Kelurahan Having Educational Facilities by District and Educational Level in Landak Regency, 2019–2021*	108
4.1.12	Jumlah Pengunjung Perpustakaan Di Kabupaten Landak 2019-2023 *Number of Library Visitors in Landak Region, 2019-2023*	113
4.1.13	*Jumlah* Pengnjung Perpustakaan Menurut Profesi di Kabun Landak, 2023 *Number of Library Visitors by Profession in Landak Region, 2023*	114
4.2	**KESEHATAN** ***HEALTH***	
4.2.1	Jumlah Desa[1]/Kelurahan Yang Memiliki Sarana Kesehatan Menurut Kecamatan di Kabupaten Landak, 2019–2021 *Number of Villages[1]/Kelurahan Having Health Facilities by District in Landak Regency, 2019–2021*	117
4.2.2	Jumlah Tenaga Kesehatan Menurut Kecamatan di Kabupaten Landak, 2023 *Number of Health Human Resources by District in Landak Regency, 2023*	123
4.2.3	Jumlah Rumah Sakit Umum, Rumah Sakit Khusus, Puskesmas, Klinik Pratama, dan Posyandu Menurut Kecamatan di Kabupaten Landak, 2022 dan 2023 *Number of General Hospital, Specialized Hospital, Public Health Center, Primary Clinic, and Integrated Health Post by District in Landak Regency, 2022 and 2023*	126
4.2.4	Banyaknya Kunjungan Pasien Rawat Jalan Berdasarkan Jenis Pelayanan RSUD Landak, 2023 *Number of Outpatient Visit at Landak Regional Public Hospital by Type of Service, 2023*	128
4.2.5	Banyaknya Kunjungan Rawat Inap Berdasarkan Jenis Perawatan RSUD Landak, 2023 *Number of Accident Victims Treated at Landak Regional Public Hospital, 2023*	130

diskominfo.landakkab.go.id

Tabel *Table*		Halaman *Page*
4.2.6	Banyaknya Korban Kecelakaan Yang Dirawat di Rumah Sakit Umum Daerah Landak, 2023 *Number of Accident Victims Treated at Landak Regional Public Hospital, 2023*	132
4.2.7	Jumlah Bayi Lahir di Rumah Sakit Umum Derah Landak, 2023 *Number of Infants Born at Landak Regional Public Hospital, 2023*	
4.2.8	*Sepuluh Angka Kesakitan Penyakit Utama* Rawat Jalan di RSUD Landak, 2023 *The Ten Major Desease of Outpatient at Landak Regional Public Hospital, 2023*	133 134
4.2.9	Sepuluh Angka Kesakitan Penyakit Utama Rawat Inap di RSUD Landak, 2023 *The Ten Major Desease of Inpatient at Landak Regional Public Hospital, 2023*	135
4.2.10	Jumlah Pelayanan Laboratorium di RSUD Landak, 2023 *Number of Laboratorium Examination at Landak Regional Public Hospital, 2023*	136
4.2.11	Jumlah Apotik di Kabupaten Landak *Number of Pharmacies in Landak Regency, 2022*	137
4.2.12	Banyaknya Bayi Yang Lahir Hidup dan Lahir Mati Puskesmas Di Kabupaten Landak , 2023 *Number of Infants Born Alive and Dead at Public Health Center in Landak Regency, 2023*	138
4.2.13	Banyaknya Kematian Ibu, Bayi Lahir Mati dan Kematian Neonatal Yang Ditangani Puskesmas di Kabupaten Landak, 2023 *Number of Maternal Deaths, Infant Born Death and Neonatal Death Treated by Public Health Center in Landak Regency, 2023*	139
4.2.14	Gambaran Penderita HIV-AIDS Kabupaten Landak , 2023 *Description of HIV-AIDS Patients in Landak Regency, 2023*	140
4.2.15	Banyaknya Balita Di Kabupaten Landak Menurut Status Gizi dan Kecamatan,2023 *Number of Toddlers in Landak Regency by Status of Nutrition and District, 2023*	141
4.2.16	10 Besar Penyakit Di Kabupaten Landak Berdasarkan Data Kunjungan Ke Puskesmas, 2023 *Top 10 Diseases in Landak regency Based on Data visits to Public Health Centers, 2023*	142

diskominfo.landakkab.go.id

Tabel *Table*		Halaman *Page*
4.2.17	Indikator Kesehatan Reproduksi Di Kabupaten Landak, 2021-2023 *Reproductive Health Indicators in Landak Regency, 2021-2023*	143
4.2.18	Jumlah Posyandu Menurut Kecamatan Di Kabupaten Landak, 2023 *Number of Posyandu by District in Landak Regency, 2023*.....	144
4.2.19	Jumlah Kunjungan Pasien Pada Puskesmas Di Kabupaten Landak, 2023 *Number of Patient Visited at Public Health Center in Landak Regency, 2023*	145
4.2.20	Jumlah Peserta KB Aktif Menurut Metode Kontrasepsi Di Kabupaten Landak,2023 *Number of Active Birth Control Acceptor by Contraceptive Methods in Landak Regency, 2023*.....	146
4.2.21	Jumlah Peserta KB Baru Menurut Metode Kontrasepsi Di Kabupaten Landak,2023 *Number of New Birth Control Acceptor by Contraceptive Methods in Landak Regency, 2023*	148
4.2.22	Banyaknya Peserta KB Lestari Di Kabupaten Landak,2023 ..... *Number of Eternal Birth Control Acceptor by Years Group in Landak Regency, 2023*	150
4.2.23	Jumlah Sarana Kesehatan KB Nasional Menurut Jenisnya Di Kabupaten Landak,2023 *Number of Eternal Birth Control Acceptor by Years Group in Landak Regency, 2023*	151
4.2.24	Jumlah Keluarga Menurut Kecamatan dan Pentahapan Keluarga Sejahtera, 2023 *Number of Familes by District and Family Welfare Phasing, 2023*.....	152
4.3	**AGAMA DAN SOSIAL LAINNYA** ***RELIGION AND OTHER SOCIAL AFFAIRS***	
4.3.1	Jumlah Penduduk Menurut Kecamatan dan Agama yang Dianut di Kabupaten Landak, 2023 *Population by District and Religion in Landak Regency, 2023*.....	153
4.3.2	Jumlah Tempat Peribadatan Menurut Kecamatan di Kabupaten Landak, 2023 *Number of Places of Worship by District in Landak Regency, 2023*	154

diskominfo.landakkab.go.id

4.3.3 Jumlah Desa[1]/Kelurahan yang Mengalami Bencana Alam[2] Menurut Kecamatan di Kabupaten Landak, 2019–2021
Number of Villages[1]/Kelurahan that Had Natural Disaster[2] by District in Landak Regency, 2019–2021 155

4.3.4 Jumlah Bencana Yang Terjadi di Kabupaten Landak, Menurut Jenis Bencana,2023
Number of Disaster Happened in Landak Regency by Type Disaster, 2023 158

4.3.5 Banyaknya Penerimaan Zakat di Kabupaten Landak,2023
Number of Zakat Revenue in Landak Regency, 2023 159

4.3.6 Banyaknya Penerimaan Zakat di Kabupaten Landak,2023
Number of Zakat Revenue in Landak Regency, 2023 160

4.3.7 Banyaknya Penyaluran Zakat di Kabupaten Landak,2023
Number of Zakat Revenue in Landak Regency, 2023 162

4.3.8 Banyaknya Penerimaan Zakat di Kabupaten Landak ,2023
Number of Zakat Revenue in Landak Regency, 2023 164

4.3.9 Banyaknya Tanah Wakaf Islam Menurut Jenisnya di Kabupaten Landak, 2023
Number Of Islamic Wakaf Land by Type In Landak Regency, 2023 165

4.3.10 Banyaknya Jemaah Haji Menurut Pekerjaan Utama di Kabupaten Landak, 2023
Number Of Moslem Pilgrims by Main Employement in Landak Regency, 2023 167

4.4 KEMISKINAN
POVERTY

4.4.1 Garis Kemiskinan, Jumlah, dan Persentase Penduduk Miskin di Kabupaten Landak, 2016–2023
Poverty Line, Number, and Percentage of Poor People in Landak Regency, 2016–2023 168

4.4.2 Indeks Kedalaman Kemiskinan dan Indeks Keparahan Kemiskinan di Kabupaten Landak, 2016–2023
Poverty Gap Index and Poverty Severity Index in Landak Regency, 2016–2023 169

4.5 KRIMINALITAS

diskominfo.landakkab.go.id

Tabel *Table*		Halaman *Page*
	CRIMINALITY	
4.5.1	Banyaknya Kejahatan Kriminal serta Kerugian yang Diakibatkan Dalam Wilayah Polres Landak, 2023 *Number of Crimes And Losses in Landak Regional Police, 2023*	170
4.5.2	Banyaknya Korban Kekerasan Di Kabupaten Landak, 2023 *Number of Victims od Violence in Landak Regency, 2023*	171
4.5.3	Jumlah Pelaku Kejahatan Korupsi (Tipikor) Yang Dilaporkan Pada Kejari Landak, 2021-2022 *Number of Corruption Offenders Was Reported in Landak Regency, 2021-2022*	172
4.5.4	Banyaknya Tahanan Yang Masuk dan Diselesaikan di Kejaksaan Negeri Landak, 2023 *Number of Arrested and Completed Criminal Case in Landak State Prosecutor, 2023*	173
4.5.5	Banyaknya Tahanan Yang Diselesaikan Menurut Jenis Penyelesaian di Kejaksaan Negeri Landak, 2022 *Number of Completed Criminal Case in Landak State Proseductor by Type of Completion, 2022*	174
4.5.6	Banyaknya Tahanan Yang Diselesaikan Menurut Jenis Perkara di Kejaksaan Negeri Landak, 2023 *Number of Completed Criminal Case in Landak State Prosecutor by Type Of Criminal Case, 2023*	175
5.	**PERTANIAN, KEHUTANAN, PETERNAKAN, DAN PERIKANAN/** ***AGRICULTURE, FORESTRY, LIVESTOCK, AND FISHERY***	
5.1	**HORTIKULTURA** ***HORTICULTURE***	
5.1.1	Luas Panen Tanaman Sayuran Menurut Kecamatan dan Jenis Tanaman di Kabupaten Landak (ha), 2022 dan 2023* *Harvested Area of Vegetables by District and Kind of Plant in Landak Regency (ha), 2022 and 2023**	186
5.1.2	Produksi Tanaman Sayuran Menurut Kecamatan dan Jenis Tanaman di Kabupaten Landak (kuintal), 2022 dan 2023* *Production of Vegetables by District and Kind of Plant in Landak Regency (quintal), 2022 and 2023**	190
5.1.3	Luas Panen Tanaman Sayuran dan Buah-buahan Semusim Menurut Jenis Tanaman di Kabupaten Landak (ha), 2020–2023*	

diskominfo.landakkab.go.id

Tabel *Table*		Halaman *Page*
	*Harvested Area of Seasonal Vegetables and Fruits by Kind of Plant in Landak Regency (ha), 2020–2023**	194
5.1.4	Produksi Tanaman Sayuran dan Buah-buahan Semusim Menurut Jenis Tanaman di Kabupaten Landak (kuintal), 2020–2023* *Production of Seasonal Vegetables and Fruits by Kind of Plant in Landak Regency (quintal), 2020–2023**	196
5.1.5	Luas Panen Tanaman Biofarmaka Menurut Kecamatan dan Jenis Tanaman di Kabupaten Landak (m^2), 2022 dan 2023* *Harvested Area of Medicinal Plants by District and Kind of Plant in Landak Regency (m^2), 2022 and 2023**	198
5.1.6	Produksi Tanaman Biofarmaka Menurut Kecamatan dan Jenis Tanaman di Kabupaten Landak (kg), 2022 dan 2023* *Production of Medicinal Plants by District and Kind of Plant in Landak Regency (kg), 2022 and 2023**	202
5.1.7	Luas Panen Tanaman Biofarmaka Menurut Jenis Tanaman di Kabupaten Landak (m^2), 2020–2023* *Harvested Area of Medicinal Plants by Kind of Plant in Landak Regency (m^2), 2020–2023**	206
5.1.8	Produksi Tanaman Biofarmaka Menurut Jenis Tanaman di Kabupaten Landak (kg), 2020–2023* *Production of Medicinal Plants by Kind of Plant in Landak Regency (kg), 2020–2023**	207
5.1.9	Luas Panen Tanaman Hias Menurut Kecamatan dan Jenis Tanaman di Kabupaten Landak (m^2), 2022 dan 2023* *Harvested Area of Ornamental Plants by District and Kind of Plant in Landak Regency (m^2), 2022 and 2023**	208
5.1.10	Produksi Tanaman Hias Menurut Kecamatan dan Jenis Tanaman di Kabupaten Landak (tangkai), 2022 dan 2023* *Production of Ornamental Plants by District and Kind of Plant in Landak Regency (stalks), 2022 and 2023**	210
5.1.11	Luas Panen Tanaman Hias Menurut Jenis Tanaman di Kabupaten Landak (m^2), 2020–2023* *Harvested Area of Ornamental Plants by Kind of Plant in Landak Regency (m^2), 2020–2023**	212

diskominfo.landakkab.go.id

Tabel *Table*		Halaman *Page*
5.1.12	Produksi Tanaman Hias Menurut Jenis Tanaman di Kabupaten Landak (tangkai), 2020–2023* *Production of Ornamental Plants by Kind of Plant n Landak Regency (stalks), 2020–2023**	213
5.1.13	Produksi Buah-buahan Menurut Kecamatan dan Jenis Tanaman di Kabupaten Landak (kuintal), 2022 dan 2023* *Production of Fruits by District and Kind of Plant in Landak Regency (kuintal), 2022 and 2023**	214
5.1.14	Produksi Buah-Buahan dan Sayuran Tahunan Menurut Jenis Tanaman di Kabupaten Landak (kuintal), 2020–2023* *Production of Annual Fruits and Vegetables by Kind of Plant in Landak Regency (quintal), 2020–2023**	226

diskominfo.landakkab.go.id

Tabel
Table

Halaman
Page

5.2 PERKEBUNAN

ESTATE CROPS

5.2.1 Luas Areal Tanaman Perkebunan Menurut Kecamatan dan Jenis Tanaman di Kabupaten Landak (ha), 2022 dan 2023*
*Planted Area of Estate Crops by District and Type of Crops in Landak Regency (ha), 2022 and 2023** 228

5.2.2 Produksi Perkebunan Menurut Kecamatan dan Jenis Tanaman di Kabupaten Landak (ton), 2021 dan 2022*
*Production of Estates by District and Type of Crops in Landak Regency (ton), 2021 and 2022** 232

5.2.3 Luas Areal Tanaman Kelapa Sawit Menurut Kecamatan dan Komposisi Tanaman (ha) di Kabupaten Landak, 2023
Planted Area of Palm Oil by District and Plants Composition(ha) in Landak Regency, 2023 236

5.2.4 Luas Areal Tanaman Karet Menurut Kecamatan dan Komposisi Tanaman (ha) di Kabupaten Landak, 2023
Planted Area of Rubber by District and Plants Composition(ha) in Landak Regency, 2023 237

5.2.5 Luas Areal Tanaman Kakao Menurut Kecamatan dan Komposisi Tanaman (ha) di Kabupaten Landak, 2023
Planted Area of Cacoa by District and Plants Composition(ha) in Landak Regency, 2023 238

5.2.6 Luas Areal Tanaman Lada Menurut Kecamatan dan Komposisi Tanaman (ha) di Kabupaten Landak, 2023
Planted Area of Pepper by District and Plants Composition(ha) in Landak Regency, 2023 239

5.2.7 Luas Areal Tanaman Kemiri Menurut Kecamatan dan Komposisi Tanaman (ha) di Kabupaten Landak, 2023
Planted Area of Candelenut by District and Plants Composition(ha) in Landak Regency, 2023 240

5.2.8 Jumlah Petani Perkebunan Menurut Komoditi di Kabupaten Landak, 2022
Number of Plantation Farmers by Commodity in Landak Regency, 2022 241

5.2.9 Produksi Perkebunan Rakyat Menurut Jenis Tanaman di Kabupaten Landak (ton), 2019–2023*

diskominfo.landakkab.go.id

*Production of Estates by Type of Crops in Landak Regency (ton), 2019–2023** 242

5.3. PERTANIAN, KEHUTANAN, PETERNAKAN DAN PERIKANAN
AGRICULTURE, FORESTRY, LIVESTOCK, AND FISHERY

5.3.1 Banyaknya Gapoktan dan Kelompok Tani di Kabupaten Landak, 2023
Number of Combined Farmer Group and Farmer Group in Landak Regency, 20223 243

5.3.2 Populasi Ternak Besar dan Kecil Menurut Jenisnya (Ekor), 2023
Large and Small Livestock Population by Type, 2023 244

5.3.3 Populasi Ternak Unggas Menurut Jenisnya (Ekor), 2023
Poultry Population by Type, 2023 245

5.3.4 Banyaknya Pemotongan Ternak Besar dan Kecil Menurut Jenisnya, 2023
Number of Large and Small Livestock Slaughtering by Type, 2023 246

5.3.5 Banyaknya Pemotongan Ternak Unggas menurut Jenisnya (Ekor), 2023
Number of Poultry Slaughtering by Type, 2023 247

5.3.6 Produksi Daging Ternak Besar dan Kecil menurut Jenisnya (Kg), 2023
Meat Production of Big and Small Livestock by Kind of Livestock (kg), 2023 248

5.3.7 Produksi Daging Ternak Unggas menurut Jenisnya (Kg), 2023
Meat Production of Fowl by Kind of Fowl (kg), 2023 249

5.3.8 Produksi Telur Ternak Unggas menurut Jenisnya (Kg), 2023
Egg Production of Fowl by Kind of Fowl (kg), 2023 250

5.3.9 Produksi Perikanan Darat menurut Sub Sektor Perikanan di Kabupaten Landak (Kilo), 2022
Production of Inland Fisheries by Fisheries Subsector in Landak Regency (Kilo), 2022 251

6. INDUSTRI, PERTAMBANGAN, DAN ENERGI/ INDUSTRY, *MINING, AND ENERGY*

diskominfo.landakkab.go.id

6.1 Daya Terpasang, Produksi, dan Distribusi Listrik PT. PLN (Persero) pada Cabang/Ranting PLN Menurut Kecamatan di Kabupaten Landak, 2023
Installed Electricity Power, Production, and Distribution of PT. PLN (Persero) at PLN Branch by District in Landak Regency, 2023 260

6.2 Jumlah Pelanggan Listrik Menurut Kecamatan di Kabupaten Landak, 2019–2023
Number of Electricity Customers by District in Landak Regency, 2019–2023 261

6.3 Jumlah Pelanggan dan Air yang Disalurkan Menurut Kecamatan di Kabupaten Landak, 2023
Number of Customers and Distributed Water by District in Landak Regency, 2023 262

6.4 Banyaknya Pelanggan dan Penyaluran Air Menurut Jenis Pelanggan Di Kabupaten Landak, 2023
Number of Customer and Distribution of Water by Type of Consumers in Landak Regency, 2023 263

6.5 Banyaknya Air Minum Yang Terjual Menurut Bulan Di Kabupaten Landak, 2023
Number of Water Supply Sold by Month in Landak Regency, 2023 264

6.6 Banyaknya Pelanggan Air Minum Menurut Bulan dan Jenis Pelanggan di Kabupaten Landak, 2023
Number of Water Supply Consumers by Month and Type in Landak Regency, 2023 265

6.7 Banyaknya Usaha Industri Kecil Menurut Kecamatan di Kabupaten Landak, 2023
Number of Small IIndustry by District in Landak Regency, 2023 266

6.8 Banyaknya Usaha Industri Kecil Menurut Jenisnya, 2022
Number of Small Industrial by Type, 2022 267

7. PARIWISATA/*TOURISM*

7.1 Jumlah Rumah Makan/Restoran Menurut Kecamatan di Kabupaten Landak, 2020–2023
Number of Restaurants by District in Landak Regency, 2020–2023 275

diskominfo.landakkab.go.id

Tabel *Table*		Halaman *Page*
7.2	Daftar Nama Objek Wisata Alam Di Kabupaten Landak, 2022 *List of Natural Tour Objects in Landak Regency, 2023*	276
7.3	Daftar Nama Objek Wisata Sejarah Di Kabupaten Landak, 2023 *List of Historical Tour Objects in Landak Regency, 2023*	281
7.4	Jumlah Akomodasi Di Kabupaten Landak, 2023 *Number of Accomodation in Landak Regency, 2023*	282
7.5	Jumlah Kunjungan Wisatawan Mancanegara dan Domestik Di Kabupaten Landak, 2023 *Number of International and Domestic Visitors in Landak Regency, 2023*	283
7.6	Presentase Tingkat Penghunian/Pemakaian Kamar Akomodasi Lainnya Di Kabupaten Landak, 2023 *Percentage of Room Occupancy Rate Others Accomodation in Landak Regency, 2023*	284
7.7	Rata-Rata Lamanya Tamu Menginap(Dalam Hari/Malam) Akomodasi Lainnya Di Kabupaten Landak, 2023 *Average Lenght of Stay of Guests (Nights/Days) at Others Accomodation in Landak Regency, 2023*	285
7.8	Persentase Jumlah Tamu Asing dan Domestik Di Kabupaten Landak, 2023 *Percentage of Foreign and Domestic Guest Visitation in Landak Regency, 2023*	286
8.	**TRANSPORTASI DAN KOMUNIKASI/** ***TRANSPORTATION AND COMMUNICATION***	
8.1	**TRANSPORTASI** ***TRANSPORTATION***	
8.1.1	Panjang Jalan[1] Menurut Tingkat Kewenangan Pemerintahan di Kabupaten Landak (km), 2021–2023 *Length of Roads[1] by Level of Government Authority in Landak Regency (km), 2021–2023*	293

diskominfo.landakkab.go.id

Tabel
Table

Halaman
Page

8.1.2 Panjang Jalan Menurut Jenis Permukaan Jalan di Kabupaten Landak (km), 2021–2023
Length of Roads by Type of Road Surface in Landak Regency (km), 2021–2023 294

8.1.3 Panjang Jalan Menurut Kondisi Jalan di Kabupaten Landak (km), 2021–2023
Length of Roads by Condition of Roads in Landak Regency (km), 2021–2023 295

8.1.4 Jumlah Jembatan Menurut Kondisi Jembatan di Kabupaten Landak, 2022-2023
Number of Bridges by Type of Construction in Landak Regency, 2022–2023 296

8.1.5 Jumlah Jembatan Menurut Jenis Konstruksi di Kabupaten Landak , 2022–2023
Number of Bridges by Type of Construction in Landak Regency, 2022–2023 297

8.1.6 Jumlah Pengeluaran SIM Menurut Jenisnya dalam Wilayah Polres Landak, 2023
Number of Driving License Issued by Type in Landak Region Police, 2023 298

8.1.7 Banyaknya Kasus Kecelakaan Lalu Lintas Menurut Kecamatan Dalam Wilayah Polres Landak, 203
Number of Traffic Accident Case by District in Landak Regional Police, 2023 299

8.1.8 Banyaknya Kasus Kecelakaan Lalu Lintas Menurut Bulan Kejadian Dalam Wilayah Polres Landak, 2023
Number of Traffic Accident Case by Month in Landak Regional Police, 2023 300

8.1.9 Jumlah Pelanggaran Lalu Lintas Menurut Jenisnya Dalam Wilayah Polres Landak, 2023
Number of Traffic Violations by Type in Landak Regional Police, 2023 301

diskominfo.landakkab.go.id

8.1.10 Banyaknya Pelanggaran Lalu Lintas Menurut Profesi,2023
Number of Traffic Violations by Profession, 2023 302

8.1.11 Jumlah Kendaraan Angkutan Umum yang Masuk Terminal Menurut Bulan di Kabupaten Landak, 2023
Numbers of Public Transport Vehicle Enter Terminal according by Month in Landak Region, 2023 303

8.1.12 Jumlah Penumpang Angkutan Umum Yang Masuk Terminal Menurut Bulan Di Kabupaten Landak, 20223
Number of Passengers Vehicle Enter Terminal according by Month in Landak Region, 2023 304

8.2 KOMUNIKASI
COMMUNICATION

8.2.1 Jumlah Kantor Pos Pembantu Menurut Kecamatan di Kabupaten Landak, 2020–2023
Number of Post Offices Subsidiaries by District in Landak Regency, 2020–2023 305

8.2.2 Nilai Pengiriman Surat Kilat dan Paket Pos serta Penjualan Benda Pos dan Bea Wesel Pos, 2023
Value of Air Mail Sending and Post Package, Post Object Selling and Money Order Cost, 2023 306

8.2.3 Banyaknya Lembaga Penyiaran Berlangganan TV Kabel Menurut Kecamatan, 2023
Number of Cable TV Subscription Broadcasting Institute in Landak Regency, 2023 307

8.2.4 Banyaknya Lembaga Penyiaran Radio di Kabupaten Landak, 2023
Number of Radio Broadcasting Institute in Landak Regency, 2023..... 308

8.2.5 Jumlah Menara Telekomunikasi Menurut Kecamatan,2023.....
Number of Telecomunication Tower by District in Landak Regency, 2023 309

9. PERBANKAN, KOPERASI, DAN HARGA-HARGA/*BANKING, COOPERATIVE, AND PRICES*

diskominfo.landakkab.go.id

Tabel *Table*		Halaman *Page*
9.1	Jumlah Koperasi Aktif Menurut Kecamatan di Kabupaten Landak, 2020–2023 *Number of Active Cooperative by District in Landak Regency, 2020–2023*	316
9.2	Jumlah Koperasi Menurut Jenis Koperasi dan Kecamatan di Kabupaten Landak, 2023 *Number of Cooperative by Kind of Cooperative and District in Landak Regency, 2023*	317
9.3	Indeks Harga Konsumen per Bulan Menurut Kelompok Pengeluaran (2018=100) di Kota Pontianak, 2023 *Consumer Price Index per Month by Expenditure Group (2018=100) in Pontianak Municipality, 2023*	318
9.4.	Indeks Harga Konsumen (IHK) Kelompok Makanan, Minuman, dan Tembakau Menurut Sub Kelompok di Kota Pontianak, 2023 *Consumer Princes Index (CPI) of Food, Beverages, and Tabacco by Sub Group in Pontianak Municipality, 2023(2018=100) in Pontianak Municipality, 2023*	322
9.5.	Laju Inflasi Bulanan Menurut Kelompok Pengeluaran (2018=100) di Kota Pontianak, 2023 *Monthly Inflation Rate by Expenditure Group (2018=100) in Pontianak Municipality, 2023*	323
9.6.	Laju Inflasi Gabungan (Nasional) di Kota Pontianak Menurut Kelompok Pengeluaran, 2020-2023 *Inflation of Pontianak Municipality by Group of Commodities, 2020-2023*	327
9.7.	Jumlah Koperasi Per Kecamatan Berdasarkan Jenisnya di Kabupaten Landak, 2023 *Number of Cooperative by Sub district in Landak Regency, 2023*	328
9.8.	Jumlah Koperasi Unit Desa (Non KUD) Menurut Klasifikasi di Kabupaten Landak, 2022 *Number of Village Unit Cooperation (KUD) by Classification in Landak Regency, 2022* *Target and Realization of Local Tax Revenue by Type, 2023*	329

diskominfo.landakkab.go.id

Tabel *Table*		Halaman *Page*
9.9.	Target dan Realisasi Penerimaan Pajak Daerah Menurut Jenis Penerimaan, 2023 *Target and Realization of Local Tax Revenue by Type, 2023*	330
9.10.	Target dan Realisasi Penerimaan Retribusi Daerah dan Lainnya,2023 *Target and Realization of Local Retribution Revenue and Other Revenue, 2023*	331
9.11.	Perkembangan Rata-Rata Harga Eceran Bahan Makanan di Kabupaten Landak (Rupiah/Kilogram), 2023 *Trend of Average Basic Primary Foods Price in Landak Regency, 2022(Rupiahs/ Kilogram), 2023*	332
9.12.	Perkembangan Rata-Rata Harga Eceran Makanan dan Minuman Jadi di Kabupaten Landak (Rupiah/Porsi), 2023 *Trend of Average Prepared Food and Beverages Price in Landak Regency (Rupiahs/Portion), 2023*	333
9.13.	Perkembangan Rata-Rata Harga Eceran Non Makanan di Kabupaten Landak, 2023 *Trend of Average Non Foods Price in Landak Regency (Rupiahs), 2023*	334
10.	**PENGELUARAN PENDUDUK/*POPULATION EXPENDITURE***	
10.1	Persentase Pengeluaran per Kapita Sebulan Menurut Kelompok Komoditas (rupiah) di Kabupaten Landak, 2022 dan 2023 *Percentace of Monthly Average Expenditure per Capita by Commodity Group (rupiahs) in Landak Regency, 2022 and 2023*	341
10.1	Rata-rata Pengeluaran per Kapita Sebulan Menurut Kelompok Komoditas (rupiah) di Kabupaten Landak, 2022 dan 2023 *Monthly Average Expenditure per Capita by Commodity Group (rupiahs) in Landak Regency, 2022 and 2023*	341
10.2	Persentase Pengeluaran per Kapita Sebulan Menurut Kelompok Komoditas di Kabupaten Landak, 2022 dan 2023 *Percentage of Monthly Expenditure per Capita by Commodity Group in Landak Regency, 2022 and 2023*	342

diskominfo.landakkab.go.id

Tabel *Table*		Halaman *Page*
11.	**PERDAGANGAN/*TRADE***	
11.1	Jumlah Sarana Perdagangan Menurut Jenisnya di Kabupaten Landak, 2020–2023 *Number of Trading Facilities by Type of Facility in Landak Regency, 2020–2023*	347
11.1	Jumlah Sarana Perdagangan Menurut Jenisnya di Kabupaten Landak, 2020–2023 *Number of Trading Facilities by Type of Facility in Landak Regency, 2020–2023*	348
11.2	Jumlah Perizinan Usaha Berbasis Risiko Menurut Kecamatan di Kabupaten Landak, 2023 Number of Risk Based Licensing by District In Landak Regency, 2023	
12.	**SISTEM NERACA REGIONAL/*SYSTEM OF REGIONAL ACCOUNTS***	
12.1.	Produk Domestik Regional Bruto Atas Dasar Harga Berlaku Menurut Lapangan Usaha di Kabupaten Landak (miliar rupiah), 2019–2023 *Gross Regional Domestic Product at Current Market Prices by Industry in Landak Regency (billion rupiahs), 2019–2023*	360
12.2	Produk Domestik Regional Bruto Atas Dasar Harga Konstan 2010 Menurut Lapangan Usaha di Kabupaten Landak (miliar rupiah), 2019–2023 *Gross Regional Domestic Product at 2010 Constant Market Prices by Industry in Landak Regency (billion rupiahs), 2019–2023*	362
12.3	Distribusi Persentase Produk Domestik Regional Bruto Atas Dasar Harga Berlaku Menurut Lapangan Usaha di Kabupaten Landak, 2019–2023 *Percentage Distribution of Gross Regional Domestic Product at Current Market Prices by Industry in Landak Regency, 2019–2023*	364
12.4	Laju Pertumbuhan Produk Domestik Regional Bruto Atas Dasar Harga Konstan 2010 Menurut Lapangan Usaha di Kabupaten Landak (persen), 2019–2023 *Growth Rate of Gross Regional Domestic Product at 2010 Constant Market Prices by Industry in Landak Regency (percent), 2019–2023*	366

diskominfo.landakkab.go.id

Tabel *Table*		Halaman *Page*
12.5	Produk Domestik Regional Bruto Atas Dasar Harga Berlaku Menurut Jenis Pengeluaran di Kabupaten Landak (miliar rupiah), 2019–2023 *Gross Regional Domestic Product at Current Market Prices by Type of Expenditure in Landak Regency (billion rupiahs), 2019–2023*	368
12.6	Produk Domestik Regional Bruto Atas Dasar Harga Konstan 2010 Menurut Jenis Pengeluaran di Kabupaten Landak (miliar rupiah), 2019–2023 *Gross Regional Domestic Product at 2010 Constant Market Prices by Type of Expenditure in Landak Regency (billion rupiahs), 2019–2023*	369
13.	**PERBANDINGAN ANTAR KABUPATEN/ KOTA/ *REGENCY/MUNICIPAL COMPARISON***	
13.1	Jumlah Penduduk Menurut Kabupaten/Kota di Provinsi Kalimantan Barat (ribu), 2010,2020,2023 *Population by Regency/Municipality in Kalimantan Barat Province (thousand),* **2010,2020,2023**	377
13.2	Laju Pertumbuhan Produk Domestik Regional Bruto Atas Dasar Harga Konstan 2010 Menurut Kabupaten/ Kota di Kalimantan Barat (persen), 2019–2022 *Rate of Growth of Gross Regional Domestic Products at 2010 Constant Market Prices by Regency/Municipality in Kalimantan Barat Province (percent), 2019–2022*	378
13.3	Jumlah Penduduk Miskin Menurut Kabupaten/Kota di Provinsi Kalimantan Barat (ribu), 2019–2023 *Number of Poor Population by Regency/Municipality in Kalimantan Barat Province (thousand), 2019–2023*	379
13.4	Indeks Pembangunan Manusia Menurut Kabupaten/ Kota di Provinsi Kalimantan Barat, 2019–2023 *Human Development Index by Regency/Municipality in Kalimantan Barat Province, 2019–2023*	380
13.5	Indeks Pembangunan Manusia (IPM) (SP2020 Long Form) dan Komponennya Menurut Kabupaten/ Kota di Provinsi Kalimantan Barat tahun 2023 *Human Development Index (HDI) (SP2020 Long Form) and The Components by Regency/ Municipality in Kalimantan Barat Province, 2023*	381

diskominfo.pontianakkab.go.id

Tabel *Table*		Halaman *Page*
13.5	Indeks Pembangunan Manusia (IPM) (SP2020 Long Form) dan Komponennya Menurut Kabupaten/ Kota di Provinsi Kalimantan Barat tahun 2023 *Human Development Index (HDI) (SP2020 Long Form) and The Components by Regency/ Municipality in Kalimantan Barat Province, 2023*	381
13.6	Persentase Pengeluaran per Kapita Sebulan Makanandan Bukan Makanan Menurut Kabupaten/ Kota di Provinsi Kalimantan Barat, 2021 dan 2022 *Percentage of Monthly Food and Non-Food Expenditure perCapita by Regency/Municipality in Kalimantan Barat Province, 2021 and 2022Kalimantan Barat Province (rupiahs), 2021 and 2022*	382
13.7	Pengeluaran per Kapita Sebulan Makanan dan Bukan Makanan Menurut Kabupaten/Kota di Provinsi Kalimantan Barat (rupiah), 2021 dan 2022 *Monthly Average of Food and Non-Food Expenditure per Capita Areas by Regency/Municipality in Kalimantan Barat Province (rupiahs), 2021 and 2022*	383
13.8.	Realisasi Proyek Penanaman Modal Dalam Negeri (PMDN), Investasi dan Tenaga Kerja Menurut Kabupaten/Kota di Provinsi Kalimantan Barat, Periode 1 Januari Sampai dengan 31 Desember 2023 *Actual Domestic Investment Projects, Investment Value and Employee by Regency/ Municipality in Kalimantan Barat Province, January 1st until December 31th 2023*	384
13.9	Realisasi Proyek Penanaman Modal Asing (PMA), Investasi dan Tenaga Kerja Menurut Kabupaten/ Kota di Provinsi Kalimantan Barat, 2023 *Actual Foreign Investment Projects, Investment Value and Employee by Regency/ Municipality in Kalimantan Barat Province, 2023*	385

diskominfo.pontianakkota.go.id

Tabel
Table

Halaman
Page

13.10 Luas Panen, Produktivitas, daan Produksi Padi Menurut Kabupaten/Kota di Propinsi kalimantan Barat, 2023
Harvested Area, Productivity, and Production of Paddy by Regency/ Municipality in Kalimantan Barat Province, 2023 386

13.11 Produksi Padi dan Beras Menurut Kabupaten / Kota di Propinsi kalimantan Barat, 2023
Paddy and Rice Production by Regency/Municipality in Kalimantan Barat Province, 2023 388

diskominfo.landakkab.go.id

diskominfo.landakkab.go.id

DAFTAR GAMBAR/*LIST OF FIGURES*

Gambar *Figure*		Halaman *Page*
1.1	Luas Daerah menurut Kecamatan (%), 2023	8
	Area of Subdistrict (%), 2023	*8*
2.1	Jumlah Desa Menurut Kecamatan, 2023	26
	Number of Villages by Subdistrict, 2023	*26*
3.1	Piramida Penduduk Kabupaten Landak, *2023*	56
	Population Pyramid of Landak Regency, 2023	*56*
4.1	Jumlah Tenaga Kesehatan Kabupaten Landak, *2023*	81
	Number of Medical Personnel of Landak Regency, 2023	*81*
5.1	Luas Areal Tanaman Perkebunan Menurut Jenis Tanaman (ha),*2023*	185
	Planted Area of Estate Crops by Type of Crops (ha), 2023	*185*
6.1	Distribusi Pelanggan PDAM Kabupaten Landak, *2023*	259
	Distribution of PDAM Customers in Landak Regency, 2023	*259*
7.1	Jumlah Kunjungan Wisatawan Mancanegara dan Domestik di Kabupaten Landak, 2017-2023	274
	Number of International and Domestic Visitors in Landak Regency,2017-2023	*274*
8.1	Panjang Jalan Menurut Kondisi Jalan di Kabupaten Landak dan Status Jalan di Kabupaten Landak (km), 2023	292
	Length of Roads by Condition of Roads and Status of Roads in Landak Regency (km), 2023	*292*

diskominfo.landakkab.go.id

Gambar
Figure

Halaman
Page

9.1 Jumlah Koperasi Aktif Menurut Kecamatan di Kabupaten Landak, 2020–2023 315
Number of Active Cooperative by Subdistrict in Landak Regency, 2020–2023 ..... *315*

10.1 Persentase Pengeluaran per Kapita Sebulan di Kabupaten Landak, 2023 340
Percentage of Monthly Expenditure per Capita in Landak Regency, 2023 ..... *340*

11.1 Jumlah Sarana Perdaganagan Menurut Jenisnya di Kabupaten Landak, 2020 -2023 347
Number of Treding Facilities by Type of Facility in Landak Regency, 2020-2023 ..... *347*

12.1 Produk Domestik Regional Bruto Atas Dasar Harga Berlaku (juta rupiah), 2017-2023 359
Gross Regional Domestic Product at Current Market Prices (million rupiahs), 2017–2023 ..... *359*

13.1 Penduduk Menurut Kabupaten/Kota di Provinsi Kalimantan Barat, 2023 376
Population by Regency/Municipality in Kalimantan Barat Province, 2023 ..... *376*

diskominfo.landakkab.go.id

PENJELASAN UMUM/*EXPLANATORY NOTES*

Tanda-tanda, satuan-satuan, dan lain-lainnya yang digunakan dalam publikasi ini adalah sebagai berikut:
Symbols, measurement units, and acronyms which are used in this publication, are as follows:

1. TANDA-TANDA/*SYMBOLS*

Data tidak tersedia/*Data not available*	:	...
Tidak ada atau nol /*Null or zero*	:	-
Data dapat diabaikan/*Data negligible*	:	~0
Tanda decimal/*Decimal point*	:	,
Data tidak dapat ditampilkan/*Not applicable*	:	NA
Angka estimasi/*Estimated figures*	:	e
Angka diperbaiki/*Revised figures*	:	r
Angka sementara/*Preliminary figures*	:	*
Angka sangat sementara/*Very preliminary figures*	:	**
Angka sangat sangat sementara/*Very very preliminary figures*	:	***

2. SATUAN/*UNITS*

barel/*barrel*	:	158,99 liter/*litres* = 1/6,2898 m^3
hektare (ha)/*hectare (ha)*	:	10.000 m^2
kilometer (km)/*kilometres (km)*	:	1.000 meter/*meters (m)*
knot/*knot*	:	1,8523 km/jam (*km/hour*)
kuintal/*quintal*	:	100 kg
KWh	:	1.000 Watt *hour*
MWh	:	1.000 KWh
liter (untuk beras)/*litre (for rice)*	:	0,80 kg
MMSCF	:	1/35,3 m^3
metrik ton (m.ton)/*metric ton (m. ton)*	:	0,98421 long ton = 1.000 kg
ons/*ounce*	:	28,31 gram/*grams*
ton	:	1.000 kg

Satuan lain: buah, dus, butir, helai/lembar, kaleng, batang, pulsa, ton kilometer (ton-km), jam, menit, persen (%).
Other units: unit, pack, pieces, sheet, tin, pulse, ton-kilometres(ton-km), hour, minute, percent (%).

Perbedaan angka di belakang koma disebabkan oleh pembulatan angka.
The difference in decimal numbers is caused by rounding.

disp.ominfo.landakkab.go.id

diskominfo.landakkab.go.id

DAFTAR SINGKATAN/ *LIST OF ABBREVIATIONS*

SI	:	Stasiun Iklim
SIMPK	:	Stasiun Meteorologi Pertanian Khusus
t.t	:	Tempat tidur
BCG	:	Bacillus Calmette Guerin
DPT	:	Difteri, Pertusis, Tetanus
TT	:	Tetanus Toxoid
IOT	:	Industri Obat Tradisional/*Traditional Medicine Industry*
IKOT	:	Industri Kecil Obat Tradisional/*Traditional Medicine Small*
Alkes	:	Alat kesehatan/*Health Kits*
PKRT	:	Perbekalan Kesehatan Rumah tangga/*Household Health Logistics*
Kompl	:	Komplemen/*Complement*
IRTP	:	Industri Pangan Produksi Rumah Tangga/*Foods Home Industry*
PBF	:	Pedagang Besar Farmasi/*Pharmacy Whole-seller*
GFK	:	Gudang Farmasi Kab/Kota/Regency/*Muncipality Pharmacy Warehouse*
RB	:	Rumah Bersalin/*Delivery House*
Pustu	:	Puskesmas pembantu/*Auxiliary Public Health Center*
BP	:	Balai Pengobatan/*Polyclinic*
TPS	:	Tempat Pembuangan Sementara /*landfill*
Jamkesmas	:	Jaminan kesehatan masyarakat miskin/*Poor public health insurance*
PJKMU	:	Program Jaminan Kesehatan Masyarakat Umum
SIUP	:	Surat Ijin Usaha Perdagangan/*Trading Permission Letter*
TDP	:	Tanda Daftar Perusahaan/*Company Registration Identity*
API	:	Angka Pengenal Importir/*Importer's Identity Number*

diskominfo.kendalkab.go.id

diskominfo.landakkab.go.id

Statistik Kunci, 2021–2023
Key Statistics, 2021–2023

Rincian/Description	Satuan/Unit	2021	2022	2023
(1)	(2)	(3)	(4)	(5)
SOSIAL/*SOCIAL*				
Penduduk[1]/*Population*[1]	juta/*million*	401,03	405,39	413,58
Laju Pertumbuhan Penduduk[1]/*Population Growth*[1]	%	1,17	1,11	1,70
Angka Kelahiran Total-AKT[1]/*Total Fertility Rate-TFR*[1]	anak/*child*	...	...	...
Angka Kematian Bayi-AKB (per 1000 kelahiran hidup)[1] *Infant Mortality Rate-IMR (per 1000 life births)*[1]	bayi *infant*	...	...	....
Angka Harapan Hidup[1]-e_0/*Life Expectancy Rate*[1]	tahun/*years*	73,04	73,39	73,95
Angka Melek Huruf Usia 15+/*Literacy Rate Aged 15+*	%	92,93	93,04	...
Tingkat Partisipasi Angkatan Kerja -TPAK[2] *Labour Force Participation Rate-LFPR*[2]	%	70,19	72,29	71,13
Tingkat Pengangguran Terbuka-TPT[2] *Unemployment Rate-UR*[2]	%	3,38	1,78	2,24
Penduduk Miskin[3]/*Poor People*[3]	juta/*million*	42,01	38,65	38,92
Persentase Penduduk Miskin[3] *Percentage of Poor People*[3]	%	10,99	10,01	9,97
Indeks Pembangunan Manusia-IPM[4] *Human Development Index*[4]	–	66,03	67,17	68,22
EKONOMI/*ECONOMIC*				
Produk Domestik Regional Bruto (PDRB) Harga Berlaku[5] *Gross Regional Domestic Bruto (GRDP) at Current Price*[5]	triliun rupiah *trillion rupiahs*	11.614,17	12.775,86[xx]	13.684,30[xx]
Laju Pertumbuhan Ekonomi[6]/*Economic Growth*[6]	%	4,88	4,64[x]	4,39[xx]
PDRB Per Kapita Harga Berlaku *Per Capita of GRDP at Current Price*	juta rupiah *million rupiahs*	28,95	31,51[x]	33,08[xx]
Inflasi/*Inflation (y-o-y)*	%	xx,x[7]	xx,x[8]	xx,x[8]

Catatan/Notes:
1 ...
2 Kondisi Agustus/*Condition at August*
3 Kondisi Maret/*Condition at March*
4 Sejak tahun 2010, IPM dihitung dengan metode baru. Komponen IPM metode baru adalah angka harapan hidup saat lahir, harapan lama sekolah, rata-rata lama sekolah, dan pengeluaran per kapita/*Since 2010, HDI was calculated using new method. New HDI component are life expectancy at birth, expected years of schooling, means years of schooling, and expenditure per capita*
5 Mulai tahun 2010 mengadopsi *System of National Account* 2008 (SNA 2008)/*Since 2010 is in line with System of National Account 2008 (SNA 2008)*
6 Menggunakan tahun dasar 2010 (2010=100)/*Using 2010 base year (2010=100)*
7 Berdasarkan IHK kota Pontianak (2012 = 100)/Based on *CPI Pontianak cities (2012 = 100)*
8 Berdasarkan IHK kota Pontianak (2020 = 100)/Based on *CPI Pontianak cities (2020 = 100)*

diskominfo.landakkab.go.id

diskominfo.landakkab.go.id

BAB 01
Chapter

Geografi dan Iklim
Geography and Climate

Kabupaten Landak

Kabupaten Landak terdiri dari **13 Kecamatan**
dengan **Kecamatan Ngabang** sebagai ibukotanya
Luas Wilayah **9 909,10 Km²**

5 Kecamatan Terluas :

1. Kecamatan Sengah Temila
2. Kecamatan Air Besar
3. Kecamatan Ngabang
4. Kecamatan Kuala Behe
5. Kecamatan Sebangki

Batas-batas wilayah administrasi Kabupaten Landak

Sebelah Utara : Kabupaten Bengkayang dan Kabupaten Sanggau
Sebelah Selatan : Kabupaten Kubu Raya dan Kabupaten Sanggau
Sebelah Barat : Kabupaten Mempawah
Sebelah Timur : Kabupaten Sanggau

diskominfo.landakkab.go.id

Sumber Data : Kantor Agraria dan Tata Ruang (ATR) BPN

diskominfo.landakkab.go.id

PENJELASAN TEKNIS

1. **Sistem koordinat geografi** digunakan untuk menunjukkan suatu titik di Bumi berdasarkan garis lintang dan garis bujur.
2. **Garis Lintang** yaitu garis vertikal yang mengukur sudut antara suatu titik dengan garis khatulistiwa. Titik di utara garis khatulistiwa dinamakan Lintang Utara sedangkan titik di selatan khatulistiwa dinamakan Lintang Selatan.
3. **Garis Bujur** yaitu garis horizontal yang mengukur sudut antara suatu titik dengan titik nol di Bumi yaitu Greenwich di London Britania Raya yang merupakan titik bujur 0° atau 360° yang diterima secara internasional. Titik di barat bujur 0° dinamakan Bujur Barat sedangkan titik di timur 0° dinamakan Bujur Timur.
4. **Curah Hujan** adalah jumlah air yang jatuh di permukaan tanah datar selama periode tertentu yang dikukur dengan satuan tinggi (mm) di atas permukaaan horizontal bila tidak terjadi evaporasi, runoff, dan infiltrasi. Satuan CH adalah mm,inch.

TECHNICAL NOTES

1. ***The geographic coordinate system*** *is used to indicate a point on the Earth by latitude and longitude.*
2. ***The Latitude*** *is the vertical line which measures the angle between a point to the equator. Point in the north of the equator is called the North Latitude whereas a point south of the equator is called South Latitude.*
3. ***Longitude*** *namely horizontal measuring the angle between a point with zero point on Earth that is Greenwich in London United Kongdom which is a point of longitude 0° or 360° are accepted internationally. The point on the west longitude 0° West Longitude called while the eastern point of 0° is called longitude.*
4. ***Rainfall*** *is the amount of water falling on flat ground surface during a certain period is measured in height (mm) on a horizontal surface in the absence of evaporation, runoff, and ilfiltration. CH unti is mm, inch.*

diskominfo.landakab.go.id

ULASAN

Letak Wilayah

Kabupaten Landak adalah salah satu daerah kabupaten di Provinsi Kalimantan Barat yang merupakan pecahan dari Kabupaten Pontianak (sekarang Kabupaten Mempawah). Secara administratif batas wilayah Kabupaten Landak adalah sebagai berikut :

- Sebelah Utara dengan Kabupaten Bengkayang dan KabupatenSanggau
- Sebelah Timur dengan Kabupaten Sanggau
- Sebelah Selatan dengan Kabupaten Sanggau dan Kabupaten Kubu Raya
- Sebelah Barat dengan Kabupaten Mempawah

Luas Wilayah

Kabupaten Landak yang membawahi sebanyak 13 kecamatan memiliki luas sebesar 9.909,10 km^2 atau sekitar 6,75 persen dari luas wilayah Propinsi Kalimantan Barat .

Kecamatan Sengah Temila merupakan kecamatan yang paling luas wilayahnya, yaitu sebesar 1.963 km^2 kemudian Kecamatan Air Besar dengan luas wilayah 1.361,20 km^2 serta Kecamatan Ngabang 1.148 km^2.

Adapun kecamatan yang paling kecil luas wilayahnya adalah Kecamatan Sompak yang merupakan pecahan Kecamatan Mempawah Hulu dengan luas 219,76 Km^2.

DESCRIPTION

Location Area

Landak Regency is one of regencies in Kalimantan Barat Province which is a fraction of Pontianak Regency (Mempawah Regency). Administratively Landak Regency boundaries are as follows:

- *Northern by Bengkayang Regency and Sanggau Regency*
- *Eastern by Sanggau Regency*
- *Southern by Sanggau Regency and Kubu Raya Regency*
- *Western by Pontianak Regency*

Wide Area

Landak Regency which oversees as many as 13 districts has 9,909.10 kilometres square area, or about 6.75 percent of Kalimantan Barat Province total area.

Sengah Temila District is the largest district, which is 1,962 km^2 then Air Besar District with area total is 1,361.20 km^2 then also Ngabang District which is 1,148 km^2.

The smallest district is Sompak District which is a fraction of Mempawah Hulu District with area total is 219.76 km^2.

diskominfo.landakkab.go.id

Iklim

Kabupaten Landak dapat dikatakan sebagai daerah hujan dengan intensitas tinggi. Secara umum curah hujan rata-rata bulanan di tahun 2023 sebesar 202,56 mm, yang berarti terjadi penurunan curah hujan dibanding tahun sebelumnya (curah hujan rata-rata bulanan tahun 2022 sebesar 252,89 mm). Intensitas curah hujan yang tinggi ini kemungkinan dipengaruhi oleh daerahnya yang berhutan tropis.

Rata-rata curah hujan tertinggi tahun 2023 terjadi pada bulan Desember yang mencapai 322 milimeter dengan jumlah hari hujan sebanyak 24 hari. Dilihat dari hari hujan yang terendah selama setahun untuk tahun 2023 terjadi pada bulan Agustus yaitu 10 hari.

Climate

Landak Regency can be said as a region with high intensity rainfall. In general, rainfall monthly average in 2023 reached 202.56 mm, which means there was a crease of rainfall compared to the previous year (rainfall monthly average in 2022 was 252.89 mm). The intensity of high rainfall is likely to be affected by its tropical forested region.

On average, the highest rainfall in 2023 occurred in Desember which reached 322 millimeters by the number of rainy days as much as 24 days. Viewed from the lowest rainy days during 2023 occurred in August which was 10 days.

diskominfo.landakkab.go.id

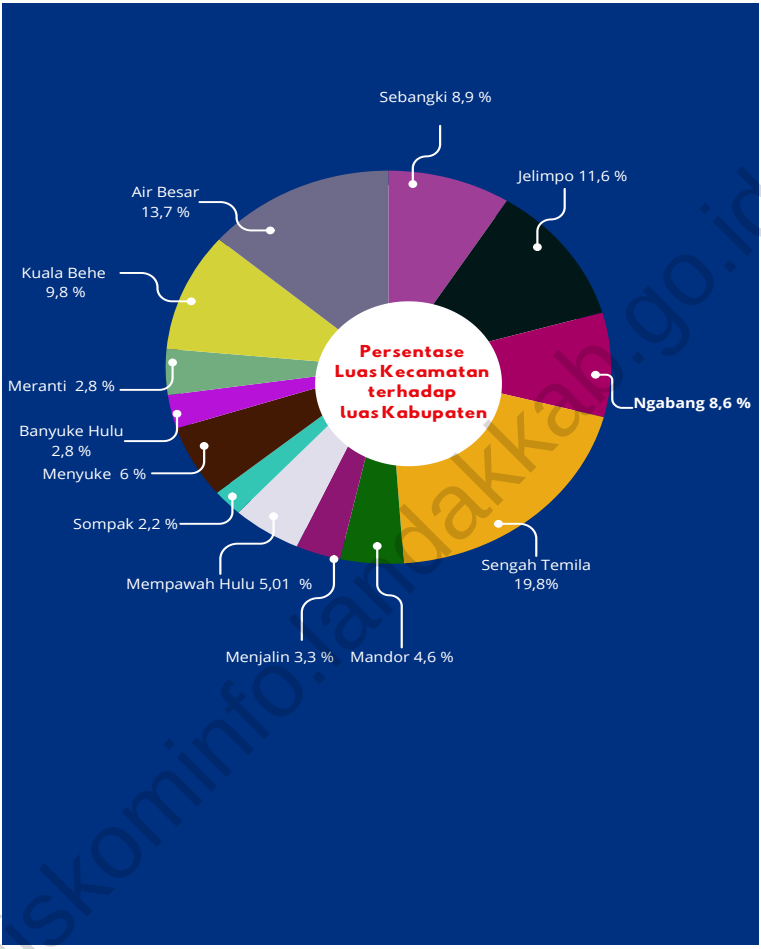

Catatan/*Note:* Berdasarkan UU 15 Tahun 2000 tetang Perubahan UU 55 Tahun 1999/*Based on Regulation Number 55/1999*

Sumber/*Source:* Bagian Pemerintahan Umum Setda Kabupaten Landak/ *Secretariat General Administration of Landak Regency*

Gambar 1.1 **Luas Daerah menurut Kecamatan (%), 2023**
Figures ***Area of District (%), 2023***

diskominfo.landakkab.go.id

1.1 KEADAAN GEOGRAFI
GEOGRAPHY CONDITION

Tabel / *Table* 1.1.1 **Luas Daerah dan Jumlah Pulau Menurut Kecamatan di Kabupaten Landak, 2023**
Total Area and Number of Islands by District in Landak Regency, 2023

Kecamatan *District*	Ibukota Kecamatan *Capital of District*	Luas *Total Area* (km^2/*sq.km*)
(1)	(2)	(3)
1. Sebangki	Sebangki	885,60
2. Ngabang	Ngabang	1.148,10
3. Jelimpo	Jelimpo	848,80
4. Sengah Temila	Pahauman	1.963,00
5. Mandor	Mandor	455,10
6. Menjalin	Menjalin	322,90
7. Mempawah Hulu	Karangan	496,34
8. Sompak	Sompak	219,76
9. Menyuke	Darit	594,16
10. Banyuke Hulu	Untang	273,80
11. Meranti	Meranti	372,34
12. Kuala Behe	Kuala Behe	968,00
13. Air Besar	Serimbu	1.361,20
Kabupaten Landak	**Ngabang**	**9.909,10**

diskominfo.landakkab.go.id

Lanjutan Tabel/*Continued Table* 1.1.1

Kecamatan *District*	Persentase terhadap Luas Kabupaten/ Kota *Percentage to Regency/Municipal Area*	Jumlah Pulau *Number of Islands*
(1)	(4)	(5)
1. Sebangki	8,94	-
2. Ngabang	11,59	-
3. Jelimpo	8,57	-
4. Sengah Temila	19,81	-
5. Mandor	4,59	-
6. Menjalin	3,26	-
7. Mempawah Hulu	5,01	-
8. Sompak	2,22	-
9. Menyuke	6,00	-
10. Banyuke Hulu	2,76	-
11. Meranti	3,76	-
12. Kuala Behe	9,77	-
13. Air Besar	13,74	-
Kabupaten Landak	**100,00**	**-**

Catatan/*Note:* Berdasarkan UU 15 Tahun 2000 tetang Perubahan UU 55 Tahun 1999/*Based on Regulation Number 55/1999*
Sumber/*Source:* Bagian Pemerintahan Umum Setda Kabupaten Landak/ *Secretariat General Administration of Landak Regency*

diskominfo.landakkab.go.id

Tabel / *Table* 1.1.2 **Tinggi Wilayah dan Jarak ke Ibukota Kabupaten/Kota Menurut Kecamatan di Kabupaten Landak, 2023**
Altitude and Distance to the Capital of Regency/ Municipality by District in Landak Regency, 2023

Kecamatan *District*	Tinggi Wilayah (mdpl) *Altitude (m a.s.l)*	Jarak ke Ibukota Kabupaten/Kota *Distance to the Capital of Regency/ Municipality*
(1)	(2)	(3)
1. Sebangki	...	85
2. Ngabang	...	-
3. Jelimpo	...	20
4. Sengah Temila	...	43
5. Mandor	...	104
6. Menjalin	...	107
7. Mempawah Hulu	...	153
8. Sompak	...	171
9. Menyuke	...	54
10. Banyuke Hulu	...	74
11. Meranti	...	64
12. Kuala Behe	...	43
13. Air Besar	...	54

Sumber/*Source:* Dinas Perhubungan Kabupaten Landak/*Transportation Agency of Landak Regency*

diskominfo.landakkab.go.id

Tabel 1.1.3 Letak Geografis Kabupaten Landak
Table Geographical Position of Landak Regency

Garis Lintang / *Latitude*	Garis Bujur / *Longitude*
(1)	(2)
000'53,55"LU - 0037'41"LS	109012'13,44"BT - 110015'56,56"BT

diskominfo.landakkab.go.id

Tabel 1.1.4 **Batas-Batas Wilayah Administrasi Kabupaten Landak**
Table ***Administration Borders of Landak Regency***

Batas Administrasi / Administration Border	*Berbatasan Dengan / Border On*
(1)	(2)
Sebelah Utara / *North Side*	Kabupaten Bengkayang & Kabupaten Sanggau/ *Bengkayang Regency and Sanggau Regency*
Sebelah Selatan / *South side*	Kabupaten Sanggau & Kabupaten Kubu Raya/ *Sanggau Regency and Kubu Raya Regency*
Sebelah Barat / *West Side*	Kabupaten Mempawah/*Mempawah Regency*
Sebelah Timur / *East Side*	Kabupaten Sanggau/*Sanggau Regency*

Sumber / Source : Kantor Agraria dan Tata Ruang (ATR) BPN Kab.Landak/*Agrarian Affairs and Spatial Planning /National Land Agency Office Of Landak Regency*

diskominfo.landakkab.go.id

Tabel 1.1.5 **Batas-Batas Wilayah Administrasi Kecamatan di Kabupaten Landak**
Table ***Administration Borders of District in Landak Regency***

Kecamatan *Subdistrict*	2015	2016	2017	2018
(1)	(2)	(3)	(4)	(5)
1. Sebangki	Kec. S.Temila & Kec. Mandor	Kec. Ngabang & Kec. S. Temila	Kab. Kubu Raya	Kab. Kubu Raya
2. Ngabang	Kec. K. Behe & Kec. Meranti	Kec. Jelimpo	Kab. Kubu Raya	Kec. S.Temila & Kec. Sebangki
3. Jelimpo	Kec. Kuala Behe & Kec. Air Besar	Kec. Ngabang & Kab. Sanggau	Kab. Sanggau	Kec. Ngabang
4. Sengah Temila	Kec. Menyuke	Kec. Ngabang	Kec. Ngabang	Kec. Mandor
5. Mandor	Kec. Menjalin & Kec. M. Hulu	Kec. S. Temila & Kec. Sebangki	Kab. Mempawah	Kab. Mempawah
6. Menjalin	Kec. M. Hulu	Kec. M. Hulu & Kec. Mandor	Kec. Mandor & Kab. Mempawah	Kab. Mempawah
7. Mempawah Hulu	Kab. Bengkayang	Kec. Menyuke & Kec. S. Temila	Kec. Mandor & Kec. Menjalin & Kec. Sengah Temila	Kab. Mempawah
8. Sompak	Kec. M. Hulu & Kec. Banyuke Hulu	Kec. Menjalin & Kec. Mandor	Kec. S Temila & Kec. Mandor	Kec. M. Hulu & Kec. Menjalin
9. Menyuke	Kab. Bengkayang & Kec. Meranti	Kec. K. Behe & Kec. Air Besar	Kec. S. Temila & Kec. Banyuke Hulu	Kec. M. Hulu

diskominfo.landakkab.go.id

Lanjutan Tabel/*Continued Table* 1.1.5

Kecamatan *Subdistrict*	2015	2016	2017	2018
(1)	(2)	(3)	(4)	(5)
10. Banyuke Hulu	Kab. Bengkayang	Kec. Menyuke	Kec. Menyuke	Kec. M. Hulu & Kec. Sompak
11. Meranti	Kab. Bengkayang	Kec. K. Behe & Kec. Air Besar	Kec. Menyuke	Kab. Bengkayang & Kec. Menyuke
12. Kuala Behe	Kec. Air Besar	Kab. Sanggau	Kec. Ngabang & Kec. Jelimpo	Kec. Meranti & Kec. Menyuke
13. Air Besar	Kab.Sanggau & Kab. Bengkayang	Kab. Sanggau	Kec. K. Behe	Kec. Meranti & Kab. Bengkayang

Sumber / Source : Kantor Agraria dan Tata Ruang (ATR) BPN Kab.Landak

diskominfo.landakkab.go.id

Tabel 1.1.6 Letak Geografis Menurut Kecamatan di Kabupaten Landak
Table *Geographical Position by District in Landak Regency*

Kecamatan *Subdistrict*	*Garis Lintang / Latitude*	*Garis Bujur / Longitude*
(1)	(2)	(3)
1. Sebangki	0001'53,55"- 0018'39,84"	109029'11,50"-109041'34,88"
2. Ngabang	0007'24,40"-0038'14,72"	109047'58,08"-110015'32,32"
3. Jelimpo	0010'04,05"-0034'31,62"	109055'36,49"-110015'20,27"
4. Sengah Temila	0008'12,88"-0030'34,16"	109041'34,88"-109047'05,88"
5. Mandor	0012'12,00"-0026'14,24"	109012'13,44"-109033'05,84"
6. Menjalin	0020'57,20"-0035'31,76"	109014'22,73"-109026'58,77"
7. Mempawah Hulu	0025'54,50"-0046'18,16"	109013'26,16"-109034'42,80"
8. Sompak	0026'08,93"-0035'24,33"	109025'14,19"-109034'45,41"
9. Menyuke	0026'59,04"-0048'08,00"	109025'09,52"-109047'30,40"
10. Banyuke Hulu	0033'30,83"-0040'31,65"	109027'38,12"-109034'55,98"
11. Meranti	0037'41,04"-0050'12,48"	109038'37,12"-109049'47,76"
12. Kuala Behe	0030'01,84"-0046'04,12"	109047'46,56"-109015'15,56"
13. Air Besar	0º35'41,20"-01º02'17,36"	109046'41,92"-109015'44,44"

Sumber / Source : Kantor Agraria dan Tata Ruang (ATR) BPN Kab.Landak/*Agrarian Affairs and Spatial Planning /National Land Agency Office Of Landak Regency*

diskominfo.landakkab.go.id

1.2 KEADAAN IKLIM
CLIMATE CONDITION

Tabel / *Table* 1.2.1 **Pengamatan Unsur Iklim Menurut Bulan di Stasiun Siantan, 2023**
Observation of Climate Elements By Months at Siantan Station, 2023

Bulan *Month*	Suhu/*Temperature* (°C)			Kelembaban/*Humidity* (%)		
	Minimum	Rata-rata *Average*	Maksimum *Maximum*	Minimum	Rata-rata *Average*	Maksimum *Maximum*
(1)	(2)	(3)	(4)	(5)	(6)	(7)
Januari/*January*	23,00	28,10	32,50	64,00	81,90	98,00
Februari/*February*	22,20	28,50	32,80	57,00	80,40	98,00
Maret/*March*	21,20	28,10	33,90	64,00	82,60	98,00
April/*April*	22,80	29,40	33,30	56,00	78,10	98,00
Mei/*May*	23,90	30,20	34,00	56,00	77,10	98,00
Juni/*June*	23,50	29,70	33,80	52,00	78,10	99,00
Juli/*July*	23,20	29,60	33,90	50,00	75,90	98,00
Agustus/*August*	22,60	29,30	34,30	51,00	77,80	98,00
September/*September*	23,00	29,30	34,80	45,00	78,00	100,00
Oktober/*October*	23,10	29,20	33,90	55,00	80,60	98,00
November/*November*	23,30	29,00	32,80	66,00	82,40	98,00
Desember/*December*	23,80	28,80	32,80	65,00	83,40	98,00

diskominfo.landakkab.go.id

Lanjutan Tabel/*Continued Table* 1.2.1

Bulan *Month*	Kecepatan Angin (knot) *Wind Velocity (knot)*			Tekanan Udara/*Atmospheric Pressure* (mbar)		
	Minimum	Rata-rata *Average*	Maksimum *Maximum*	Minimum	Rata-rata *Average*	Maksimum *Maximum*
(1)	(8)	(9)	(10)	(11)	(12)	(13)
Januari/*January*	0,00	2,80	17,00	1003,00	1009,00	1013,30
Februari/*February*	0,00	3,10	15,00	1005,20	1009,00	1013,50
Maret/*March*	0,00	2,70	18,00	1005,50	1009,90	1014,50
April/*April*	0,00	3,10	33,00	1004,40	1008,70	1013,80
Mei/*May*	0,00	3,40	15,00	1004,20	1009,30	1014,10
Juni/*June*	0,00	3,00	20,00	1005,90	1009,10	1011,90
Juli/*July*	0,00	3,80	18,00	1005,50	1009,70	1013,80
Agustus/*August*	0,00	4,10	12,00	1005,30	1010,20	1014,60
September/*September*	0,00	4,00	12,00	1005,60	1009,70	1013,90
Oktober/*October*	0,00	3,50	13,00	1006,90	1010,70	1014,30
November/*November*	0,00	2,70	15,00	1005,30	1009,50	1013,60
Desember/*December*	0,00	2,70	12,00	1006,10	1009,70	1014,00

diskominfo.landakkab.go.id

Lanjutan Tabel/*Continued Table* 1.2.1

Bulan *Month*	Jumlah Curah Hujan (mm/tahun) *Number of Precipitation (mm/year)*	Jumlah Hari Hujan (hari) *Number of Rainy Days (day)*	Penyinaran Matahari (jam) *Duration of Sunshine (hour)*
(1)	(14)	(15)	(16)
Januari/*January*	299,40	19	4,7
Februari/*February*	107,40	12	6,2
Maret/*March*	300,60	23	4,5
April/*April*	65,40	12	6,2
Mei/*May*	104,00	16	7,3
Juni/*June*	159,90	11	6,4
Juli/*July*	320,90	15	6,9
Agustus/*August*	110,60	10	6,6
September/*September*	169,90	13	5,0
Oktober/*October*	173,70	18	5,5
November/*November*	296,90	25	5,2
Desember/*December*	322,00	24	4,8

Catatan/*Note:* *Calm* adalah kecepatan angin mendekati nol/*Calm is wind velocity close to zero*
Sumber/*Source:* Badan Meteorologi, Klimatologi, dan Geofisika / *The Agency for Meteorology, Climatology, and Geophysics*

diskominfo.landakkab.go.id

diskominfo.landakkab.go.id

PEMERINTAHAN
Goverment

BAB 02
Chapter

Banyaknya Desa, Dusun, Dana Desa di Kabupaten Landak

Kabupaten Landak

156 Desa

921 Dusun

Jumlah Dana Desa 2023

151.145.981.000

Pembagian Wilayah Pembangunan Kabupaten Landak

Wilayah Pembangunan I :
Kecamatan Ngabang, Kecamatan Jelimpo, Kecamatan Air Besar, dan Kecamatan Kuala Behe

Wilayah Pembangunan II
Kecamatan Sengah Temila, Kecamatan Mandor, Kecamatan Sebangki, Kecamatan Mempawah Hulu, dan Kecamatan Menjalin

Wilayah Pembangunan III
Kecamatan Menyuke, Kecamatan Banyuke Hulu, Kecamatan Sompak, dan Kecamatan Meranti

Banyaknya Kepala Desa atau PJ Kades Menurut Jenis Kelamin 2022

Banyaknya Kepala Desa atau PJ Kades Menurut Tingkat Pendidikan 2022

diskominfo.landakkab.go.id

diskominfo.landakkab.go.id

PENJELASAN TEKNIS

1. **Kecamatan** adalah pembagian wilayah administratif di Indonesia di bawah kabupaten atau kota.
2. **Desa** adalah satuan wilayah yang dtempati oleh sejumlah pendudukan sebagai kesatuan masyarakat termasuk di dalamnya kesatuan masyarakat hukum yang mempunyai organisasi pemerintahan terendah dan langsung di bawah camat serta berhak menyelenggarakan rumah tangga sendiri.
3. **DPRD** adalah lembaga perwakilan rakyat daerah yang berkedudukan sebagai unsur penyelenggara pemerintahan daerah di provinsi/kabupaten/ kota di Indonesia.
4. **Pemilu** adalah proses memilih orang untuk mengisi jabatan-jabatan politik tertentu. Jabatan-jabatan tersebut beraneka-ragam, mulai dari presiden, wakil rakyat di berbagai tingkat pemerintahan, sampai kepala desa.
5. **Dana Desa** adalah Dana yang dialokasikan oleh pemerintah kabupaten/kota untuk desa, yang bersumber dari bagian perimbangan keuangan pusat dan daerah yamg diterima oleh kabupaten/kota.

TECHNICAL NOTES

1. ***Districts*** *is the division of administrative regions in Indonesia under the city or regency.*
2. ***The Village*** *is a unit of area occupied by a number of people as the unity of the community including the legal community unit which has the lowest administration organization and directly under the district head and the right to conduct his own household.*
3. ***Regency Parliament*** *is the people's representative body area that serves as an element of the regional administration in the provincial/district/city in Indonesia.*
4. ***General Election*** *is a process of choosing people to fill certain political positions. This positions are diverse, ranging from the president, representatives at various levels of government, the village head.*
5. ***Village Funds*** *are funds allocated by yhe district/city for the village, which is sourced from the financial balance between the central government and regions received by the Regency/city.*

diskominfo.landakkab.go.id

ULASAN

Terbentuknya Kabupaten Landak berdasarkan Undang Undang Republik Indonesia Nomor 55 tahun 1999 tanggal 4 Oktober 1999. Lembaran Negara Indonesia tahun 1999 Nomor 183.

Pertimbangan pokok terbentuknya Kabupaten Landak adalah berhubungan dengan perkembangan dan kemajuan Provinsi Kalimantan Barat pada umumnya dan Kabupaten Mempawah (Sebelumnya bernama Kabupaten Pontianak) pada khususnya serta adanya aspirasi yang berkembang dalam masyarakat, dipandang perlu meningkatkan penyelenggaraan pemerintahan dan pelaksanaan pembangunan serta pembinaan masyarakat guna menjamin perkembangan dan kemajuan pada masa mendatang.

Sehubungan dengan hal tersebut di atas dan memperhatikan perkembangan penduduk, luas wilayah, potensi ekonomi, sosial budaya, sosial politik dan meningkatnya beban tugas serta volume kerja di bidang penyelenggaraan pemerintahan, pembangunan dan kemasyarakatan di Kabupaten Mempawah dipandang perlu membentuk Kabupaten Landak sebagai pemekaran dari Kabupaten Mempawah.

DESCRIPTION

Landak Regency establishment based on the Law of the Republic of Indonesia Number 55 in 1999 dated October 4, 1999. Indonesian State Gazette Number 183 in 1999.

Principal consideration establishment of Landak Regency is associated with development and progressment of Kalimantan Barat Province in general and in particular Mempawah Regency (previously named Pontianak regency) and the growing aspirations of society, deemed necessary to improve governance and implementation of development and community development in order to ensure the development and progress in the future.

Based on that and considering the development of population, wide area, economic potential, social cultural, social political and increasing workload and work volume of governance, development and society in Mempawah Regency, Landak Regency deemed necessary to establish as a division of Mempawah Regency.

diskominfo.landakkab.go.id

Pembentukan Kabupaten Landak akan dapat mendorong peningkatan pelayanan di bidang pemerintahan, pembangunan dan kemasyarakatan serta memberikan kemampuan dalam pemanfaatan potensi yang ada di wilayahnya untuk menyelenggarakan otonomi daerah.

Kabupaten Landak dengan ibukotanya yang berkedudukan di Ngabang pada tahun 2023 membawahi 13 kecamatan, 156 desa, dan 921 dusun.

Penyebaran desa di Kabupaten Landak secara umum mulai berimbang antara satu kecamatan dengan kecamatan lain. Hal ini terjadi dengan pembentukan kecamatan baru dari kecamatan induk . Kecamatan Ngabang di pecah menjadi 2 kecamatan yaitu Kecamatan Ngabang dan Kecamatan Jelimpo, Kecamatan Mempawah Hulu yang semula membawahi 24 desa dipecah menjadi 2 kecamatan yaitu kecamatan Mempawah Hulu dan Kecamatan Sompak, sedangkan Kecamatan Menyuke dipecah menjadi Kecamatan Menyuke dan Kecamatan Banyuke Hulu. Dengan dibentuknya 3 kecamatan baru tersebut tidak ada lagi kecamatan yang membawahi di atas 20 desa.

Establishment of Landak Regency will be able to encourage improvements services in the field of governance, development and society and also provide the ability in utilization the potential that exists in its territory to carry out regional autonomy.

Landak Regency with its capital located in Ngabang in 2021 oversees 13 districts 156 villages and 921 orchads.

The spread of villages in the Landak Regency in general began balanced between one district with anothers. This was happened by the formation of new districts of the main district which oversees many village. Ngabang District was divided into 2 regencies that were Ngabang District and Jelimpo District. Mempawah Hulu District which oversees 24 villages initially split into 2 Districts that were Mempawah Hulu District and Sompak District, while the Menyuke District was split into Menyuke District and Banyuke Hulu District. Because of that, there is no longer district that oversees over 20 villages.

disparpora.landakkab.go.id

Sumber/*Source*: Dinas Pemberdayaan Masyarakat Dan Pemerintahan Desa Kab. Landak/*Village Community and Geornment Empowerment Agency Office of Landak Regency*

Gambar/*Figures* 2.1 Jumlah Desa menurut Kecamatan, 2023
Number of Villages by Subdistrict, 2023

diskominfo.landakkab.go.id

2.1 WILAYAH ADMINISTRATIF
ADMINISTRATIVE AREA

Tabel / *Table* 2.1.1 **Jumlah Desa[1]/Kelurahan Menurut Kecamatan di Kabupaten Landak , 2019–2023**
Number of Villages[1] by District in Landak Regency, 2019–2023

Kecamatan *District*	2019	2020	2021	2022	2023
(1)	(2)	(3)	(4)	(5)	(6)
1. Sebangki	5	5	5	5	5
2. Ngabang	19	19	19	19	19
3. Jelimpo	13	13	13	13	13
4. Sengah Temila	14	14	14	14	14
5. Mandor	17	17	17	17	17
6. Menjalin	8	8	8	8	8
7. Mempawah Hulu	17	17	17	17	17
8. Sompak	7	7	7	7	7
9. Menyuke	16	16	16	16	16
10. Banyuke Hulu	7	7	7	7	7
11. Meranti	6	6	6	6	6
12. Kuala Behe	11	11	11	11	11
13. Air Besar	16	16	16	16	16
Kabupaten Landak	**156**	**156**	**156**	**156**	**156**

Catatan/*Note*: [1]Termasuk Unit Permukiman Transmigrasi (UPT)/*Include Transmigration Settlement Unit*
Sumber/*Source*: Dinas Pemberdayaan Masyarakat Dan Pemerintahan Desa Kab. Landak/*Village Community and Geornment Empowerment Agency Office of Landak Regency*

diskominfo.landakkab.go.id

Tabel / *Table* 2.1.2 **Banyaknya Desa dan Dusun Menurut Kecamatan di Kabupaten Landak, 2022**
Number of Wards, Villages, and Orchards by District in Landak Regency, 2022

Kecamatan *Subdistrict*	Desa	Dusun
(1)	(2)	(3)
1. Sebangki	5	27
2. Ngabang	19	118
3. Jelimpo	13	59
4. Sengah Temila	14	169
5. Mandor	17	63
6. Menjalin	8	42
7. Mempawah Hulu	17	87
8. Sompak	7	34
9. Menyuke	16	111
10. Banyuke Hulu	7	48
11. Meranti	6	47
12. Kuala Behe	11	44
13. Air Besar	16	72
Jumlah	**156**	**921**

Catatan/*Note*: [1]Termasuk Unit Permukiman Transmigrasi (UPT)/*Include Transmigration Settlement Unit*
Sumber/*Source*: Dinas Pemberdayaan Masyarakat Dan Pemerintahan Desa Kab. Landak/*Village Community and Geornment Empowerment Agency Office of Landak Regency*

diskominfo.landakkab.go.id

Tabel 2.1.3
Table

Banyaknya Kepala Desa atau PJ Kades Menurut Jenis Kelamin di Kabupaten Landak, 2023
Number of Village Headman by Sex in Landak Regency, 2023

Kecamatan *Subdistrict*	Laki-Laki *Male*	Perempuan *Male*	Jumlah *Total*
(1)	(2)	(3)	(4)
1. Sebangki	5	-	5
2. Ngabang	18	1	19
3. Jelimpo	12	1	13
4. Sengah Temila	14	-	14
5. Mandor	15	2	17
6. Menjalin	7	1	8
7. Mempawah Hulu	16	1	17
8. Sompak	7	-	7
9. Menyuke	14	2	16
10. Banyuke Hulu	7	-	7
11. Meranti	6	-	6
12. Kuala Behe	11	-	11
13. Air Besar	16	-	16
Kabupaten Landak	**148**	**8**	**156**

Catatan/*Note*: [1]Termasuk Unit Permukiman Transmigrasi (UPT)/*Include Transmigration Settlement Unit*
Sumber/*Source*: Dinas Pemberdayaan Masyarakat Dan Pemerintahan Desa Kab. Landak/*Village Community and GeornmentEmpowerment Agency Office of Landak Regency*

diskominfo.landakkab.go.id

Tabel 2.1.4
Table

Banyaknya Kepala Desa atau PJ Kades Menurut Tingkat Pendidikan di Kabupaten Landak, 2023
Number of Villages Headman by Educational Level in Landak Regency, 2023

Kecamatan *Subdistrict*	SLTP/ *Junior High School*	SLTA/ *Senior High School*	Diploma/ Strata/ *Scholar*	Jumlah *Total*
(1)	(2)	(3)	(4)	(5)
1. Sebangki	-	1	4	5
2. Ngabang	-	8	11	19
3. Jelimpo	-	8	5	13
4. Sengah Temila	-	10	4	14
5. Mandor	-	13	4	17
6. Menjalin	-	4	4	8
7. Mempawah Hulu	1	6	10	17
8. Sompak	-	6	1	7
9. Menyuke	1	9	6	16
10. Banyuke Hulu	-	5	2	7
11. Meranti	-	1	5	6
12. Kuala Behe	1	4	6	11
13. Air Besar	3	7	6	16
Jumlah	**6**	**82**	**68**	**156**

Catatan/*Note*: [1]Termasuk Unit Permukiman Transmigrasi (UPT)/*Include Transmigration Settlement Unit*
Sumber/*Source*: Dinas Pemberdayaan Masyarakat Dan Pemerintahan Desa Kab. Landak/*Village Community and Geornment Empowerment Agency Office of Landak Regency*

diskominfo.landakkab.go.id

Tabel 2.1.5
Table

Jumlah Dana Desa Menurut Kecamatan di Kabupaten Landak, 2019-2022
Number of Fund Villages by District in Landak Regency, 2019-2022

Kecamatan *Subdistrict*	2020	2021	2022	2023
(1)	(2)	(3)	(4)	(5)
1. Sebangki	6.711.995.000	6.893.857.000	6.017.360.000	5.284.026.000
2. Ngabang	20.934.786.000	21.294.501.000	19.458.883.000	18.396.748.000
3. Jelimpo	14.656.331.000	15.033.360.000	13.416.485.000	12.438.490.000
4. Sengah Temila	17.401.674.000	18.513.290.000	16.971.851.000	16.103.699.000
5. Mandor	16.495.957.000	16.191.530.000	15.370.867.000	14.015.078.000
6. Menjalin	9.903.790.000	9.858.614.000	8.820.344.000	8.270.135.000
7. Mempawah Hulu	22.003.238.000	21.323.299.000	18.645.384.000	16.891.812.000
8. Sompak	9.470.944.000	9.307.078.000	8.477.477.000	6.487.084.000
9. Menyuke	17.692.238.000	18.580.597.000	16.262.773.000	15.439.389.000
10. Banyuke Hulu	9.300.927.000	8.968.788.000	7.318.515.000	6.603.369.000
11. Meranti	8.612.124.000	8.776.995.000	6.963.836.000	5.670.180.000
12. Kuala Behe	12.952.508.000	13.168.271.000	11.344.561.000	9.592.435.000
13. Air Besar	18.271.163.000	18.560.516.000	17.027.864.000	15.953.536.000
Jumlah	**184.407.675.000**	**186.470.696.000**	**166.096.200.000**	**151.145.981.000**

Catatan/*Note*: [1]Termasuk Unit Permukiman Transmigrasi (UPT)/*Include Transmigration Settlement Unit*
Sumber/*Source*: Dinas Pemberdayaan Masyarakat Dan Pemerintahan Desa Kab. Landak/*Village Community and Geornment Empowerment Agency Office of Landak Regency*

diskominfo.landakkab.go.id

Tabel 2.1.6 **Pembagian Wilayah Pembangunan Di Kabupaten Landak, 2023**
Table ***Distribution of Regional Development in Landak Regency, 2023***

Wilayah Pembagian *Development Region*	Kecamatan Yang Tercakup *Covered District*
(1)	(2)
Wilayah Pembangunan I *Development Region I*	Kecamatan Ngabang, Kecamatan Jelimpo, Kecamatan Air Besar, dan Kecamatan Kuala Behe
Wilayah Pembangunan II *Development Region II*	Kecamatan Sengah Temila, Kecamatan Mandor, Kecamatan Sebangki, Kecamatan Mempawah Hulu, dan Kecamatan Menjalin
Wilayah Pembangunan III *Development Region III*	Kecamatan Menyuke, Kecamatan Banyuke Hulu, Kecamatan Sompak, dan Kecamatan Meranti

Sumber/*Source*: Bappeda Kabupaten Landak/*Development Planning Agency of Landak Regency*

diskominfo.landakkab.go.id

2.2 DEWAN PERWAKILAN RAKYAT DAERAH
REGIONAL HOUSE OF REPRESENTATIVE

Tabel / *Table* 2.2.1 **Jumlah Anggota Dewan Perwakilan Rakyat Daerah Menurut Partai Politik dan Jenis Kelamin di Kabupaten Landak, 2023**
Number of Regional House of Representatives's Members by Political Parties and Sex in Landak Regency 2023

Partai Politik *Political Parties*	Laki-laki *Male*	Perempuan *Female*	Jumlah *Total*
(1)	(2)	(3)	(4)
1. Partai Demikasi Indonesia Perjuangan (PDI-P)	1	2	1
2. Partai NasDem	4	1	5
3. Partai Demokrat	4	-	4
4. Partai Golongan Karya	3	-	3
5. Partai Gerindra	2	1	3
6. Partai Hanura	2	1	3
7. Partai PKB	1	-	1
8. Partai Perindo	2	-	2
9. Partai PAN	1	-	1
Jumlah/Total	**30**	**5**	**35**

Sumber/*Source*: Sekretariat Dewan Perwakilan Rakyat Kabupaten Landak/*Secretariat of The Regional People's Representative Council of Landak Regency*

diskominfo.landakkab.go.id

Tabel / *Table* 2.2.2 **Jumlah Anggota Dewan Perwakilan Rakyat Daerah Menurut Partai Politik dan Pendidikan di Kabupaten Landak Periode 2019-2024**
Number of Regional House of Representatives's Members by Political Parties and Educational Level in Landak Regency Period 2019-2024

Kecamatan *Subdistrict*	SMA/ *Senior High School*	Sarjana Muda / Diploma/ Strata/ *Scholar*	*Sarjana*	*Magister*	Jumlah *Total*
(1)	(2)	(3)	(4)	(5)	(6)
1. Partai Demokrasi Perjuangan (PDI-P)	4	1	7	1	13
2. Partai NasDem	1	-	3	1	5
3. Partai Demokrat	-	-	4	-	4
4. Partai Golongan Karya	1	-	2	-	3
5. Partai Gerindra	1	-	2	-	3
6. Partai Hanura	1	-	2	-	3
7. Partai PKB	1	-	-	-	1
8. Partai Perindo	-	-	2	-	2
9. Partai PAN	1	-	-	-	1
Jumlah	**10**	**1**	**22**	**2**	**35**

Sumber/*Source*: Sekretariat Dewan Perwakilan Rakyat Kabupaten Landak/*Secretariat of The Regional People's Representative Council of Landak Regency*

diskominfo.landakkab.go.id

Tabel / *Table* 2.2.3 **Jumlah Produk DPRD Kabupaten Landak Menurut Jenisnya, 2013-2023**
Number of Parkiament Outputs by Type in Landak Regency, 2013-2023

Kecamatan *Subdistrict*	SK Pimpinan *Decisssion Letter of Leadership*	Keputusan DPRD *Parliament Decisssion*	Peraturan Daerah *Regional Regulation*	Jumlah *Total*
(1)	(2)	(3)	(4)	(5)
2013	2	1	1	5
2014	1	1	1	4
2015	2	2	2	7
2016	1	2	2	6
2017	3	1	2	7
2018	2	2	1	6
2019	2	1	1	4
2020	1	1	1	4
2021	1	1	7	3
2022	2	3	3	3
2023	1	8	1	2

Sumber/*Source*: Sekretariat Dewan Perwakilan Rakyat Kabupaten Landak/*Secretariat of The Regional People's Representative Council of Landak Regency*

diskominfo.landakkab.go.id

2.3 SUMBER DAYA MANUSIA
HUMAN RESOURCES

Tabel / *Table* 2.3.1 **Jumlah Pegawai Negeri Sipil Menurut Jabatan dan Jenis Kelamin di Kabupaten Landak, Desember 2022 dan Desember 2023**
Number of Civil Servants by Occupation and Sex in Landak Regency, Desember 2022 and Desember 2023

Jabatan *Occupation*	2022		
	Laki-laki *Male*	Perempuan *Female*	Jumlah *Total*
(1)	(2)	(3)	(4)
Jabatan Pimpinan Tinggi Utama *Senior Executives*	-	-	-
Jabatan Pimpinan Tinggi Madya *Middle Executives*	-	-	-
Jabatan Pimpinan Tinggi Pratama *Junior Executives*	27	2	29
Administrator/*Administrator*	88	44	132
Pengawas/*Supervisor*	79	43	122
Eselon V/*5.h Echelon*	-	-	-
Jabatan Fungsional Dosen *Certain Functional Position for Lecturer*	-	-	-
Jabatan Fungsional Guru *Certain Functional Position for Teacher*	769	858	1.627
Jabatan Fungsional Medis *Certain Functional Position for Medical Field*	160	425	585
Jabatan Fungsional Teknis *Certain Functional Position for Technical Field*	208	83	291
Jabatan Fungsional Umum/Pelaksana *General Functional Position*	775	634	1.409
Jumlah/*Total*	**2.106**	**2.089**	**4.195**

diskominfo.landakkab.go.id

Lanjutan Tabel/*Continued Table* 2.3.1

Jabatan *Occupation*	2023		
	Laki-laki *Male*	Perempuan *Female*	Jumlah *Total*
(1)	(2)	(3)	(4)
Jabatan Pimpinan Tinggi Utama *Senior Executives*	-	-	-
Jabatan Pimpinan Tinggi Madya *Middle Executives*	-	-	-
Jabatan Pimpinan Tinggi Pratama *Junior Executives*	25	2	27
Administrator/*Administrator*	83	42	125
Pengawas/*Supervisor*	76	43	119
Eselon V/*5.h Echelon*	-	-	-
Jabatan Fungsional Dosen *Certain Functional Position for Lecturer*	-	-	-
Jabatan Fungsional Guru *Certain Functional Position for Teacher*	731	839	1.570
Jabatan Fungsional Medis *Certain Functional Position for Medical Field*	143	386	529
Jabatan Fungsional Teknis *Certain Functional Position for Technical Field*	217	128	345
Jabatan Fungsional Umum/Pelaksana *General Functional Position*	692	557	1.249
Jumlah/*Total*	**1.967**	**1.997**	**3.964**

Sumber/*Source*: Badan Kepegawaian dan Pengembangan Sumberdaya Manusia kabupaten Landak/ *Agency Of Personnel and Human Resources Development of Landak regency*

diskominfo.landakkab.go.id

Tabel / *Table* 2.3.2 **Jumlah Pegawai Negeri Sipil Menurut Tingkat Pendidikan dan Jenis Kelamin di Kabupaten Landak, Desember 2022 dan Desember 2023**
Number of Civil Servants by Educational Level and Sex in Landak Regency, Desember 2022 and Desember 2023

Tingkat Pendidikan *Educational Level*	2022		
	Laki-laki *Male*	Perempuan *Female*	Jumlah *Total*
(1)	(2)	(3)	(4)
Sekolah Dasar (SD) *Primary School*	14	-	14
Sekolah Menengah Pertama (SMP) *Junior High School*	30	1	31
Sekolah Menengah Atas (SMA) *Senior High School*	449	199	648
Diploma I/Akta I *Diploma I/Akta I*	-	10	10
Diploma II/Akta II *Diploma II/Akta II*	116	65	181
Diploma III/Akta III *Diploma III/Akta III*	215	498	713
Diploma IV/Akta IV *Diploma IV/Akta IV*	53	84	137
S1/Sarjana *Under Graduate/Bachelor*	1.125	1.162	2.287
S2/Pasca Sarjana *Graduate*	103	70	173
S3/Doktor/Ph.D *Post Graduate*	1		1
Jumlah/*Total*	**2.106**	**2.089**	**4.195**

diskominfo.landakkab.go.id

Lanjutan Tabel/*Continued Table* 2.3.2

Tingkat Pendidikan *Educational Level*	2023		
	Laki-laki *Male*	Perempuan *Female*	Jumlah *Total*
(1)	(2)	(3)	(4)
Sekolah Dasar (SD) *Primary School*	9	-	9
Sekolah Menengah Pertama (SMP) *Junior High School*	25	2	27
Sekolah Menengah Atas (SMA) *Senior High School*	393	162	555
Diploma I/Akta I *Diploma I/Akta I*	-	4	4
Diploma II/Akta II *Diploma II/Akta II*	87	54	141
Diploma III/Akta III *Diploma III/Akta III*	213	489	702
Diploma IV/Akta IV *Diploma IV/Akta IV*	49	78	127
S1/Sarjana *Under Graduate/Bachelor*	1.082	1.134	2.216
S2/Pasca Sarjana *Graduate*	108	74	182
S3/Doktor/Ph.D *Post Graduate*	1	-	1
Jumlah/*Total*	**1.967**	**1.997**	**3.964**

Sumber/*Source*: Badan Kepegawaian dan Pengembangan Sumberdaya Manusia kabupaten Landak/ *Agency Of Personnel and Human Resources Development of Landak regency*

diskominfo.landakkab.go.id

Tabel 2.3.3
Table

Jumlah Pegawai Negeri Sipil Menurut Tingkat Kepangkatan dan Jenis Kelamin di Kabupaten Landak, Desember 2022 dan Desember 2023
Number of Civil Servants by Hierarchy and Sex in Landak Regency, Desember 2022 and Desember 2023

Pangkat/Golongan/Ruang *Hierarchy*		2022		
		Laki-laki *Male*	Perempuan *Female*	Jumlah *Total*
(1)		(2)	(3)	(4)
	Golongan I/*Range I*	**22**	**–**	**22**
1. I/A	(Juru Muda/*Junior Clerk*)	3	–	3
2. I/B	(Juru Muda Tingkat I/*First Class Junior Clerk*)	4	–	4
3. I/C	(Juru/*Clerk*)	3	–	3
4. I/D	(Juru Tingkat I/*First Class Clerk*)	12	–	12
	Golongan II/*Range II*	**372**	**262**	**634**
5. II/A	(Pengatur Muda/*Junior Supervisor*)	41	7	48
6. II/B	(Pengatur Muda Tingkat I/*First Class Junior Supervisor*)	59	23	82
7. II/C	(Pengatur/*Supervisor*)	140	179	319
8. II/D	(Pengatur Tingkat I/*First Class Supervisor*)	132	53	185
	Golongan III/*Range III*	**1.318**	**1.500**	**2.818**
9. III/A	(Penata Muda/*Junior Superintendent*)	391	393	784
10. III/B	(Penata Muda Tingkat I/*First Class Junior Superintendent*)	340	409	749
11. III/C	(Penata/*Superintendent*)	304	411	715
12. III/D	(Penata Tingkat I/*First Class Superintendent*)	283	287	570
	Golongan IV/*Range IV*	**394**	**327**	**721**
13. IV/A	(Pembina/*Administrator*)	258	236	494
14. IV/B	(Pembina Tingkat I/*First Class Administrator*)	118	90	208
15. IV/C	(Pembina Utama Muda/*Junior Administrator*)	16	1	17
16. IV/D	(Pembina Utama Madya/*Middle Administrator*)	2	–	2
17. IV/E	(Pembina Utama/*Senior Administrator*)	–	–	–
	Jumlah/*Total*	**2.106**	**2.089**	**4.195**

diskominfo.landakkab.go.id

Lanjutan Tabel/*Continued Table* 2.3.3

Pangkat/Golongan/Ruang *Hierarchy*		2023		
		Laki-laki *Male*	Perempuan *Female*	Jumlah *Total*
(1)		(2)	(3)	(4)
	Golongan I/*Range I*	**19**	**–**	**19**
1. I/A	(Juru Muda/*Junior Clerk*)	2	–	2
2. I/B	(Juru Muda Tingkat I/*First Class Junior Clerk*)	4	–	4
3. I/C	(Juru/*Clerk*)	3	–	3
4. I/D	(Juru Tingkat I/*First Class Clerk*)	10	–	10
	Golongan II/*Range II*	**336**	**252**	**588**
5. II/A	(Pengatur Muda/*Junior Supervisor*)	32	5	37
6. II/B	(Pengatur Muda Tingkat I/*First Class Junior Supervisor*)	52	20	72
7. II/C	(Pengatur/*Supervisor*)	136	176	312
8. II/D	(Pengatur Tingkat I/*First Class Supervisor*)	116	51	167
	Golongan III/*Range III*	**1.257**	**1.443**	**2.700**
9. III/A	(Penata Muda/*Junior Superintendent*)	319	309	628
10. III/B	(Penata Muda Tingkat I/*First Class Junior Superintendent*)	374	425	799
11. III/C	(Penata/*Superintendent*)	282	380	662
12. III/D	(Penata Tingkat I/*First Class Superintendent*)	282	329	611
	Golongan IV/*Range IV*	**355**	**302**	**657**
13. IV/A	(Pembina/*Administrator*)	218	206	424
14. IV/B	(Pembina Tingkat I/*First Class Administrator*)	119	95	214
15. IV/C	(Pembina Utama Muda/*Junior Administrator*)	16	1	17
16. IV/D	(Pembina Utama Madya/*Middle Administrator*)	2	–	2
17. IV/E	(Pembina Utama/*Senior Administrator*)	...	...	...
	Jumlah/*Total*	**1.967**	**1.997**	**3.964**

Sumber/*Source*: Badan Pengelola Keuangan dan Aset Daerah Kab. Landak/*Regional Finance Management and Asset Agency Landak Regency*

diskominfo.landakkab.go.id

2.4 KEUANGAN PEMERINTAH
GOVERNMENT FINANCE

Tabel 2.4.1 / ***Table***
Realisasi Pendapatan Pemerintah Kabupaten LandakMenurut Jenis Pendapatan (ribu rupiah), 2020–2023
Actual Landak Regency Government Revenues by Kind of Revenues (thousand rupiahs), 2020–2023

Jenis Pendapatan/*Kind of Revenues*	2020	2021
(1)	(2)	(3)
1. Pendapatan Asli Daerah (PAD)/*Regional Revenue*	**104.639.964.531,47**	**97.868.093.745,39**
1.1 Pajak Daerah/*Regional Tax*	45.535.373.474,00	28.760.736.752,00
1.2 Retribusi Daerah/*Regional Retribution*	2.218.642.285,23	2.385.122.039,00
1.3 Hasil Perusahaan Milik Daerah dan Pengelolaan Kekayaan Daerah yang Dipisahkan *Regional-Owned Company Revenue and Separated Management of Regional Wealth*	5.003.831.018,00	5.237.816.479
1.4 Lain-lain PAD yang Sah/*Other Regional Revenue*	51.882.117.754 ,24	61.484.418.932,96
2. Dana Perimbangan/*Balance Funds*	**943.450.015.101,00**	**886.489.445.038,00**
2.1 Bagi Hasil Pajak/*Tax Sharing Revenue*	16.927.952.568 ,00	73.938.179.959,00
2.2 Bagi Hasil Bukan Pajak/Sumber Daya Alam *Non-Tax Sharing Revenue/Natural Resources*	14.449.829.938,00	-
2.3 Dana Alokasi Umum/*General Allocation Fund*	611.306.636.000,00	608.484.664.000,00
2.4 Dana Alokasi Khusus/*Special Allocation Fund*	300.765.596.595,00	204.066.601 079,00
3. Lain-lain Pendapatan yang Sah/*Other Revenue*	**70.467.713.690 ,56**	**364 952 936 994,97**
3.1 Pendapatan Hibah/*Grant*	-	-
3.2 Dana Darurat/*Emergency Fund*	-	-
3.3 Dana Bagi Hasil Pajak dari Provinsi dan Pemerintah Daerah Lainnya/*Tax Sharing Revenue from Provincial and Other Regional Governments*	-	70.398.076.513,97
3.4 Dana Penyesuaian dan Otonomi Daerah *Regional Adjustment and Autonomy Fund*	-	-
3.5 Bantuan Keuangan dari Provinsi atau Pemerintah Daerah Lainnya/*Financial Assistance from Provincial or Other Regional Governments*	-	14.660.000.000,00
3.6 Dana Insentif Daearah	-	6.809.468.000,00
3.7 Dana Desa	-	186.033.214.400,00
3.8 Lainnya/*Others*	70.467.713.690,56	87.052.178.081,00
Jumlah/*Total*	**1.385.669.881.971,03**	**1.334.650 .475.778,36**

diskominfo.landakkab.go.id

Lanjutan Tabel/*Continued Table* 2.4.1

Jenis Pendapatan/*Kind of Revenues*	2022	2023
(1)	(4)	(5)
1. Pendapatan Asli Daerah (PAD)/*Regional Revenue*	**73.275.180.942,68**	**62.103.307.336,94**
1.1 Pajak Daerah/*Regional Tax*	23.527.268.618,00	22.966.655.863,00
1.2 Retribusi Daerah/*Regional Retribution*	2.675.951.709,00	3.237.643.588,00
1.3 Hasil Perusahaan Milik Daerah dan Pengelolaan Kekayaan Daerah yang Dipisahkan *Regional-Owned Company Revenue and Separated Management of Regional Wealth*	5.298.759.074,00	6.167.277.283,00
1.4 Lain-lain PAD yang Sah/*Other Regional Revenue*	41.773.201.541,68	29.731.730.602,94
2. Dana Perimbangan/*Balance Funds*	**988.956.475.999,00**	992.047.903.371,00
2.1 Bagi Hasil Pajak/*Tax Sharing Revenue*	64.533.476.087,27	79.169.772.865,06
2.2 Bagi Hasil Bukan Pajak/Sumber Daya Alam *Non-Tax Sharing Revenue/Natural Resources*	78.674.325.127,00	63.964.839.181,00
2.3 Dana Alokasi Umum/*General Allocation Fund*	608.010.941.000,00	655.524.737.868,00
2.4 Dana Alokasi Khusus/*Special Allocation Fund*	302.271.209.872,00	272.558.326.322,00
3. Lain-lain Pendapatan yang Sah/*Other Revenue*	**20.857.273.991,00**	24.052.327.800,00
3.1 Pendapatan Hibah/*Grant*	-	-
3.2 Dana Darurat/*Emergency Fund*	-	
3.3 Dana Bagi Hasil Pajak dari Provinsi dan Pemerintah Daerah Lainnya/*Tax Sharing Revenue from Provincial and Other Regional Governments*	-	-
3.4 Dana Penyesuaian dan Otonomi Daerah *Regional Adjustment and Autonomy Fund*	-	-
3.5 Bantuan Keuangan dari Provinsi atau Pemerintah Daerah Lainnya/*Financial Assistance from Provincial or Other Regional Governments*	9.948.096.297,00	9.495.997.002,75
3.6 Dana Insentif Daearah	-	-
3.7 Dana Desa	165.590.245.777,00	155.614.525.000,00
3.8 Lainnya/*Others*		
Jumlah/*Total*	**2.385.392.406.035,63**	**2.376.635.044.083,69**

Catatan/*Note*: *) Data Unaudited

Sumber/*Source*: Badan Pengelola Keuangan dan Aset Daerah Kab. Landak/*Regional Finance Management and Asset Agency Landak Regency*

ekonomi.landakkab.go.id

Tabel / *Table* 2.4.2 **Realisasi Belanja Pemerintah Kabupaten LandakMenurut Jenis Belanja (ribu rupiah), 2020–2023**
Actual Landak Regency Government Expenditures by Kind of Expenditures (thousand rupiahs), 2020–2023

Jenis Pendapatan *Kind of Revenues*	2020	2021
(1)	(2)	(3)
1. Belanja Tidak Langsung/*Indirect Expenditures*	**36.382.848.953,25**	**421.061.857.169,00**
1.1 Belanja Pegawai/*Personnel Expenditures*	-	387.871.102.589,00
1.2 Belanja Bunga/*Interest Expenditures*	-	-
1.3 Belanja Subsidi/*Subsidies Expenditures*	-	-
1.4 Belanja Hibah/*Grant Expenditures*	28.985.979.375,00	30.174.923.810,00
1.5 Belanja Bantuan Sosial/*Social Aid Expenditures*	4.153.227.389,00	249.600.000,00
1.6 Belanja Bagi Hasil/*Sharing Fund Expenditure*		-
1.7 Belanja Bantuan Keuangan *Financial Aids Expenditures*		-
1.8 Belanja Tidak Terduga/*Unpredicted Expenditures*	3.243.642.189,25	2.766.230.770,00
2. Belanja Langsung/*Direct Expenditures*	**1.022.326.931.226,80**	**610.040.265.440,98**
2.1 Belanja Pegawai/*Personnel Expenditures*	396.830.797.311,00	-
2.2 Belanja Barang dan Jasa *Goods and Services Expenditures*	365.703.202.326,80	412.292.728.770,98
2.3 Belanja Modal/*Capital Expenditure*	259.729.931.589,00	197.747.536.670,00
Jumlah/*Total*	**1.058.709.780.180,05**	**1.031.102.122 609,98**

diskominfo.landakkab.go.id

Lanjutan Tabel/*Continued Table* 2.4.2

Jenis Pendapatan *Kind of Revenues*	2022	2023*)
(1)	(4)	(5)
1. Belanja Tidak Langsung/*Indirect Expenditures*	**720.828.120.129**	**735.824.246.103,80**
1.1 Belanja Pegawai/*Personnel Expenditures*	438.334.666.141	451.692.864.756
1.2 Belanja Bunga/*Interest Expenditures*	-	-
1.3 Belanja Subsidi/*Subsidies Expenditures*	-	-
1.4 Belanja Hibah/*Grant Expenditures*	32.237.104.375	46.807.439.350
1.5 Belanja Bantuan Sosial/*Social Aid Expenditures*	271.240.000	399.600.000
1.6 Belanja Bagi Hasil/*Sharing Fund Expenditure*	-	-
1.7 Belanja transfer/ *ransfer Expenditures*	237.717.152.291	230.877.977.470,80
1.8 Belanja Tidak Terduga/*Unpredicted Expenditures*	12.267.957.322	6.046.364.527
2. Belanja Langsung/*Direct Expenditures*	**645.072.223.512**	**596.175.202.329,97**
2.1 Belanja Pegawai/*Personnel Expenditures*	-	-
2.2 Belanja Barang dan Jasa *Goods and Services Expenditures*	427.202.455.124	393.382.100.482,69
2.3 Belanja Modal/*Capital Expenditure*	217.869.768.388	202.793.101.847,28
Jumlah/*Total*	**1.365.900.343.641**	**1.331.999.448.433,77**

Catatan/*Note*: *) Data Unaudited
Sumber/*Source*: Badan Pengelola Keuangan dan Aset Daerah Kab. Landak/*Regional Finance Management and Asset Agency Landak Regency*

diskominfo.landakkab.go.id

2.5 PEMILIHAN UMUM
GENERAL ELECTION

Tabel / *Table* 2.5.1 **Jumlah Perolehan Suara dan Perolehan Kursi Partai Politik Pada Pemilu Legislatif di Kabupaten Landak, 2019**
Number of Vote and Parliament Position in General Election by Political Party in Landak Regency, 2019

Partai Politik *Political Parties*	Perolehan Suara *Number of Vote*	Perolehan Kursi *Parliament Position*
(1)	(2)	(3)
Partai Kebangkitan Bangsa	9.219	1
Partai Gerakan Indonesia Raya	19.278	3
Partai Demokrasi Indonesia Perjuangan	83.606	13
Partai Golongan Karya	19.065	3
Partai Nasdem	35.887	5
Partai Gerakan Perubahan Indonesia	275	0
Partai Berkarya	443	0
Partai Keadilan Sejahtera	5.443	0
Partai Persatuan Indonesia	15.196	2
Partai Persatuan Pembangunan	4.458	0
Partai Solidaritas Indonesia	2.546	0
Partai Amanat Nasional	7.045	1
Partai Hati Nurani Rakyat	21.707	3
Partai Demokrat	17.030	4
Partai Bulan Bintang	0	0
Partai Keadilan dan Persatuan Indonesia	3.324	0
Jumlah	**244.512**	**35**

diskominfo.landakkab.go.id

Tabel 2.5.2
Table

Jumlah DPT dan Jumlah Suara Pada Pemilu Presiden dan Wakil Presiden Menurut Kecamatan di Kabupaten Landak, 2019
Number of Voters List and The Number of Votes in The Presidential and Vice Presidential Elections by District in Landak Regency, 2019

Kecamatan *Subdistrict*	DPT *Voters Registered*	Suara Sah *Valid Votes*	Tidak Sah *Invalid Votes*	Menggunakan Hak Pilih *Use the Right to Vote*
(1)	(2)	(3)	(4)	(5)
1. Sebangki	13.661	12.034	154	12 188
2. Ngabang	52.563	46.690	512	47 202
3. Jelimpo	19.346	17.893	363	18 256
4. Sengah Temila	46.243	43.198	318	43 516
5. Mandor	22.507	19.213	251	19 464
6. Menjalin	14.897	12.294	95	12 389
7. Mempawah Hulu	27.592	23.923	201	24 124
8. Sompak	11.390	10.762	96	10 858
9. Menyuke	21.573	19.056	160	19 216
10. Banyuke Hulu	8.956	7.877	119	7 996
11. Meranti	7.193	6.513	162	6 675
12. Kuala Behe	11.494	10.929	87	11 016
13. Air Besar	17.526	16.281	159	16 440
Jumlah	**274.941**	**246.663**	**2 677**	**249 340**

diskominfo.landakkab.go.id

Tabel 2.5.3
Table

Jumlah DPT dan Jumlah Suara Pada Pemilu Presiden dan Wakil Presiden Menurut Kecamatan di Kabupaten Landak, 2019
Number of Voters List and The Number of Votes in The Presidential and Vice Presidential Elections by District in Landak Regency, 2019

Kecamatan *Subdistrict*	Calon Pasangan *Potensial Partner*		Jumlah Suara Sah *Number of Valid Votes*	Jumlah Suara Tidak Sah *Number of Invalid Votes*
	I	II		
(1)	(2)	(3)	(4)	(5)
1. Sebangki	6.735	5.299	12.304	154
2. Ngabang	37.411	9.279	46.690	512
3. Jelimpo	16.002	1.891	17.893	363
4. Sengah Temila	40.551	2.647	43.198	318
5. Mandor	16.460	2.753	19.213	251
6. Menjalin	11.666	628	12.294	95
7. Mempawah Hulu	22.424	1.499	23.923	201
8. Sompak	10.210	552	10.762	96
9. Menyuke	16.914	2.142	19.056	16
10. Banyuke Hulu	7.391	486	7.877	116
11. Meranti	5.560	953	6.513	162
12. Kuala Behe	8.546	2.383	10.929	87
13. Air Besar	13.091	3.190	16.281	159
Jumlah	**212.961**	**33.702**	**246.663**	**2.677**

Sumber/*Source*: Komisi Pemilihan Umum Kabupaten Landak/*The Commission on Elections of Landak Regency*

diskominfo.landakkab.go.id

Penduduk dan Ketenagakerjaan

Population and Employment

BAB Chapter 03

PENDUDUK DI KABUPATEN LANDAK

413.588



Kepadatan Penduduk per km2

49.13



Rasio Jenis Kelamin

110.23

5 Kecamatan Di Kabupaten Landak Dengan Penduduk Terbanyak, 2023

31.203	Kecamatan Menyuke
34.553	Kecamatan Mandor
41.910	Kecamatan Mempawah Hulu
66.112	Kecamatan Sengah Temila
82.874	Kecamatan Ngabang

landakinfo.landakkab.go.id

diskominfo.landakkab.go.id

PENJELASAN TEKNIS

1. **Sumber utama data kependudukan** adalah Sensus Pendudukan yang dilaksanakan setiap sepuluh tahun sekali. Sensus penduduk telah dilaksanakan sebanyak enam kali sejak Indonesia merdeka, yaitu tahun 1961, 1971, 1980, 1990, 2000, dan 2010. Di dalam sensus penduduk, pencacahan dilakukan terhadap seluruh penduduk yang berdomisili di wilayah territorial Indonesia termasuk warga negara asing kecuali anggota korps diplomatik negara sahabat beserta keluarganya. Metode pengumpulan data dalam sensus dilakukan dengan wawancara antara petugas sensus dengan responden dan juga melalui e-census. Pencatatan penduduk menggunakan konsep usual residence, yaitu konsep di mana penduduk biasa bertempat tinggal. Bagi penduduk yang bertempat tinggal tetap dicacah di mana mereka biasa tinggal, sedangkan untuk penduduk yang tidak bertempat tinggal tetap dicacah di tempat di mana mereka ditemukan petugas sensus pada malam 'Hari Sensus". Termasuk penduduk yang tidak bertempat tinggal tetap adalah tunawisma, awak kapal berbendera Indonesia, penghuni perahu/rumah apung, masyarakat terpencil/terasing, dan pengungsi. Bagi mereka

TECHNICAL NOTES

1. ***The main source of demographic data*** *is population census, which is conducted every ten years. Population Census has been conducted six times since Indonesia's independence: 1961, 1971, 1970, 1990, 2000, and 2010. The population census enumerates all residents who domicile in the entire territory of Indonesia including foreign citizens except the diplomatic corps members and their families. The method of data collection in a population sensus involves interviewing respondents and conducting e-census. Enumeration of the population uses the concept of "usual residence", which is the concept of "places where people usually live". De jure was applied to the permanent residents, while de facto was applied to non-permanent residents. The permanent residents were enumerated in place where they normally live, the non-permanent residents were enumerated where they were found by the enumerators, on the night of 'Census Date'. The non permanent residents include homeless people ship crew, boat people, remote area community, and internally displaced persons. Those who had permanent residence and has been travelling away from their home for six months or more were not enumerated in their permanent*

diskominfo.landakkab.go.id

1. tetap dan sedang bepergian ke luar wilayah lebih dari enam bulan, tidak dicacah di tempat tinggalnya, tetapi dicacah di tempat tujuannya. Untuk tahun yang tidak dilaksanakan sensus penduduk, data kependudukan diperoleh dari hasil proyeksi penduduk, Proyeksi penduduk merupakan suatu perhitungan ilmiah yang didasarkan pada asumsi dari komponen-komponen perubahan penduduk, yaitu kelahiran, kematian, dan migrasi. Proyeksi penduduk Indonesia 2010-2035 menggunakan data dasar penduduk hasil SP2010.

2. **Penduduk Kabupaten Landak** adalah semua orang yang berdomisili di wilayah territorial Kabupaten Landak selama 6 bulan atau lebih dan atau mereka yang berdomisili kurang dari 6 bulan tetapi bertujuan menetap.

3. **Laju Pertumbuhan Penduduk** adalah angka yang menunjukkan persentase pertambahan penduduk dalam jangka waktu tertentu.

4. **Kepadatan Penduduk** adalah rasio banyaknya penduduk per km2.

5. **Rasio Jenis Kelamin** adalah perbandingan antara penduduk laki-laki dan penduduk

1. *place, but in the place where they were during the census. For the periods where the population census is not conducted, population projection is done to estimate population during those years. The population projection is an estimate based on the demographic components, such as birth, death, and migration. Indonesia's 2010-2035 population projection used the 2010 Population Census as the base population.*

2. ***The Population of Landak Regency*** *are all residents of the enrire territory of Landak Regency who have stayed for six months or longer, and those who intended to stay more than six months even though their length of stay is less than six months.*

3. ***The Growth Rate*** *of Population is the number that show percentage of population growth within a specified period.*

4. ***Population Density*** *is ratio of population per km2.*

5. ***Gender Ratio*** *is the ratio of males population to females population in a given area and*

diskominfo.landakkab.go.id

perempuan pada suatu wilayah dan waktu tertentu. Biasanya dinyatakan dengan banyaknya penduduk laki-laki untuk 100 penduduk perempuan.

time, usually expressed as the number of males for every 100 females

6. **Distribusi Penduduk** adalah pola persebaran penduduk di suatu wilayah, baik berdasarkan batas-batas geografis maupun berdasarkan batas-batas administrasi pemerintahan.

6. ***Population Distribution*** *is the pattern of population distribution in an area, either by geographic boundaries or by government administrative boundaries.*

7. **Rumah Tangga** adalah seseorang atau sekelompok orang yang mendiami sebagian atau seluruh bangunan fisik/sensus dan biasanya tinggal bersama serta pengelolaan makan dari satu dapur adalah jika pengurusan kebutuhan sehari-harinya dikelola bersama-sama menjadi satu.

7. ***Household*** *is an individual or group of people living in a physical/census building unit or part of it and usually commit on a common provision for food and other essentials of living. Common provision for food means one organizing daily needs for all of household members.*

8. **Angkatan Kerja** adalah penduduk usia kerja (15 tahun ke atas) yang bekerja, punya pekerjaan namun sementara tidak bekerja, dan pengangguran.

8. ***Labor Force*** *or economically active are persons of 15 years and over, who in the previous week were working, temporarily absent from work but having jobs, and unemployment.*

9. **Bekerja** adalah kegiatan ekonomi yang dilakukan oleh seseorang dengan maksud memperoleh/ membantu memperolehan pendapatan atau keuntungan dan lamanya bekerja paling sedikit 1 jam secara terus menerus dalam seminggu yang lalu (termasuk pekerja keluarga tanpa upah yang membantu dalam suatu usaha/ kegiatan ekonomi).

9. ***Working*** *is economic activity conducted by a person and intended to earn income by doing work or helping to do work at least one hour continuously during the reference week (including unpaid family worker/s for any economic activity).*

diskominfo.landakkab.go.id

ULASAN

Penduduk

Berdasarkan hasil proyeksi Sensus Penduduk 2020 jumlah penduduk Kabupaten Landak sebanyak 413.588 jiwa yang terdiri dari 216.214 laki-laki dan 197.314 jiwa perempuan dengan Gender ratio 110,23.

Selama kurun waktu 2020-2023 laju pertumbuhan penduduk di Kabupaten Landak sebesar 1,70 persen per tahun.

Penduduk dapat dikategorikan sebagai penduduk produktif yaitu penduduk yang berada pada usia antara 15 tahun sampai dengan 64 tahun. Dan penduduk yang berusia 0-14 tahun dan 65 tahun ke atas dikategorikan sebagai penduduk nonproduktif. Penduduk nonproduktif ini menjadi beban/tanggungan penduduk yang produktif. Indikator tentang tingkat beban ini disebut dependency ratio yaitu jumlah penduduk nonproduktif dibagi penduduk produktif.

Angka dependency ratio di Kabupaten Landak untuk tahun 2023 sebesar 49.13 Artinya setiap 100 orang penduduk usia produktif akan menanggung 45-46 orang penduduk usia nonproduktif.

Dari 13 kecamatan yang ada di Kabupaten Landak telihat bahwa penyebaran penduduknya tidak merata. Ada beberapa kecamatan yang

DESCRIPTION

Population

Based on the results of 2020 Indonesia Population Census, Landak Regency total population were 413.588 people which consists of 216.214 men and 197.314 women with Gender ratio 110,23.

During period 2020-2023 the population growth rate in Landak Regency was 1,70 percent per year.

This population can be categorized as productive citizens for who are between 15 to 64 years old. And people aged 0-14 years and over 65 years are categorized as nonproductive population. Nonproductive population is a burden / responsibility of the productive population. Indicator of the degree of this burden called the dependency ratio counted by nonproductive population divided by the productive population.

Dependency ratio in Landak Regency for the year 2023 was 49.13 It means each 100 persons of productive people have responsibility to 45-46 persons of nonproductive people.

Generally among districts in Landak Regency seemingly that the population distribution is not balance. There are some districts that the populatio

diskominfo.landakkab.go.id

jumlah penduduknya di atas 50.000 jiwa seperti Kecamatan Sengah Temila dan Ngabang. Dan ada pula kecamatan yang jumlah penduduknya di bawah 15.000 jiwa seperti Kecamatan Banyuke Hulu, dan Banyuke Hulu.

Ketenagakerjaan

Jumlah penduduk usia kerja bertambah seiring dengan bertambahnya jumlah penduduk. Penduduk usia kerja (15 tahun ke atas) di Kabupaten Landak pada tahun 2023 berdasarkan hasil survei angkatan kerja nasional sebanyak 306.525 jiwa.

Dari 306.525 jiwa penduduk usia kerja ini 218.027 jiwa adalah angkatan kerja (terdiri dari yang bekerja dan mencari kerja) dan 88.498 jiwa bukan angkatan kerja (terdiri dari mereka yang bersekolah, mengurus rumahtangga dan lainnya).

Penduduk yang bekerja sejumlah 213.419 jiwa terdiri dari 133.254 jiwa laki-laki dan 82.208 jiwa perempuan. Dan dari penduduk yang bekerja ini sebagian besar bekerja di sektor pertanian (68,90%) diikuti sektor jasa sebesar (23.30%) serta sektor manufaktur (7.80%).

50,000 people, such as Sengah Temila and Ngabang District. And there are also districts with population number under 15,000, such as Banyuke Hulu, Meranti and Kuala Behe District.

Employment

The population of working age increases with the increase of population. Population of working age (15 years and over) in Landak Regency at 2023 based on national labor force survey were 306.525 people.

Between of 306,525 people of working age population consist of 218,027 people which is the labor force (consisting of the workers and job seekers) and 88,498 people rather than the labor force (consisting of those who attending school, taking care of household and others).

Working population of 213,419 people, consisting of 133,254 men and 82,208 women. And from this working population is mostly employed in agriculture (68,90%) followed by the service sector amounted to (23,30%) and the manufacture sector (7,80%).

diskominfo.landakkab.go.id

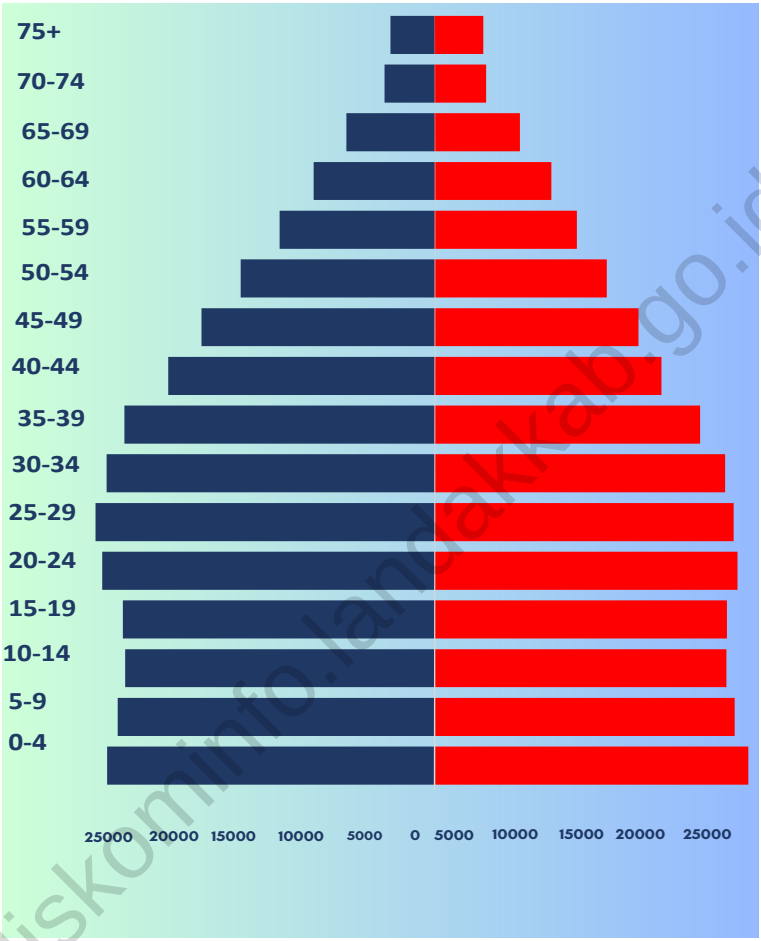

Catatan/*Note*: Data dari Hasil Proyeksi Interim Sensus Penduduk 2020/*Data from the result Interim Proyection of 2020 Indonesia Population Census*

Sumber/*Source*: Badan Pusat Statistik / *BPS-Statistics Indonesia*

Gambar / *Figures* 3.1 **Piramida Penduduk Kabupaten Landak 2023**
Population Pyramid of Landak Regency , 2023

diskominfo.landakkab.go.id

3.1 PENDUDUK
POPULATION

Tabel 3.1.1 / ***Table***
Penduduk, Laju Pertumbuhan Penduduk, Distribusi Persentase Penduduk, Kepadatan Penduduk, Rasio Jenis Kelamin Penduduk Menurut Kecamatan di Kabupaten Landak, 2023
Population, Population Growth Rate, Percentage Distribution of Population, Population Density, and Population Sex Ratio by District in Landak Regency, 2023

Kecamatan *District*	Penduduk (ribu) *Population (thousand)*	Laju Pertumbuhan Penduduk per Tahun 2020–2023 (%) *Annual Population Growth Rate 2020–2023 (%)*
(1)	(2)	(3)
1. Sebangki	20,21	1,58
2. Ngabang	82,87	2,50
3. Jelimpo	29,44	1,87
4. Sengah Temila	66,11	1,72
5. Mandor	34,55	1,60
6. Menjalin	22,58	1,58
7. Mempawah Hulu	41,91	1,98
8. Sompak	16,48	1,58
9. Menyuke	31,20	1,58
10. Banyuke Hulu	14,03	1,38
11. Meranti	10,91	1,50
12. Kuala Behe	17,45	1,98
13. Air Besar	25,85	1,36
Kabupaten Landak	**413,588**	**1,70**

diskominfo.landakkab.go.id

Lanjutan Tabel/*Continued Table* 3.1.1

Kecamatan *District*	Persentase Penduduk *Percentage of Total Population*	Kepadatan Penduduk per km^2 *Population Density per sq.km*
(1)	(4)	(5)
1. Sebangki	4,89	22,83
2. Ngabang	20,04	72,18
3. Jelimpo	7,12	34,68
4. Sengah Temila	15,98	33,68
5. Mandor	8,35	75,92
6. Menjalin	5,46	69,92
7. Mempawah Hulu	10,13	84,44
8. Sompak	3,98	74,97
9. Menyuke	7,54	52,52
10. Banyuke Hulu	3,39	51,23
11. Meranti	2,64	29,30
12. Kuala Behe	4,22	18,03
13. Air Besar	6,25	18,99
Kabupaten Landak	**100**	**49,13**

diskominfo.landakkab.go.id

Lanjutan Tabel/*Continued Table* 3.1.1

Kecamatan *District*	Rasio Jenis Kelamin Penduduk *Population Sex Ratio*
(1)	(6)
1. Sebangki	106,54
2. Ngabang	107,11
3. Jelimpo	109,58
4. Sengah Temila	109,73
5. Mandor	105,14
6. Menjalin	106,73
7. Mempawah Hulu	112,71
8. Sompak	111,37
9. Menyuke	111,78
10. Banyuke Hulu	112,85
11. Meranti	113,17
12. Kuala Behe	112,27
13. Air Besar	113,95
Kabupaten Landak	**110,23**

Catatan/*Note*: Data dari Hasil Proyeksi Interim Sensus Penduduk 2020/*Data from the result Interim Proyection of 2020 Indonesia Population Census*

Sumber/*Source*: Proyeksi Penduduk Kabupaten Landak 2020-2035 pertengahan tahun/ *Landak Population Projection 2020-2035 Mid-Year*

diskominfo.landakkab.go.id

Tabel 3.1.2 **Penduduk Menurut Kecamatan dan Jenis Kelamin di Kabupaten Landak, 2023**
Table ***Population by Disctrict and Gender in Landak Regency, 2023***

Kecamatan *District*	Laki-Laki *Male*	Perempuan *Female*	Jumlah *Total*
(1)	(2)	(3)	(4)
1. Sebangki	10.427	9.787	20.214
2. Ngabang	42.860	40.014	82.874
3. Jelimpo	15.391	14.045	29.436
4. Sengah Temila	34.590	31.522	66.112
5. Mandor	17.709	16.844	34.553
6. Menjalin	11.656	10.921	22.577
7. Mempawah Hulu	22.207	19.703	41.910
8. Sompak	8.681	7.795	16.476
9. Menyuke	16.469	14.734	31.203
10. Banyuke Hulu	7.437	6.590	14.027
11. Meranti	5.792	5.118	10.910
12. Kuala Behe	9.230	8.221	17.451
13. Air Besar	13.765	12.080	25.845
Kabupaten Landak	**216.214**	**197.374**	**413.588**

Catatan/*Note*: Data dari Hasil Proyeksi Interim Sensus Penduduk 2020/*Data from the result Interim Proyection of 2020 Indonesia Population Census*

Sumber/*Source*: Proyeksi Penduduk Kabupaten Landak 2020-2035 pertengahan tahun/ *Landak Population Projection 2020-2035 Mid-Year*

diskominfo.landakkab.go.id

Tabel / *Table* 3.1.3 **Jumlah Penduduk Menurut Kelompok Umur dan Jenis Kelamin di Kabupaten Landak, 2023**
Population by Age Groups and Sex in Landak Regency, 2023

Kelompok Umur *Age Groups*	Jenis Kelamin/*Sex*		
	Laki-Laki *Male*	Perempuan *Female*	Jumlah *Total*
(1)	(2)	(3)	(4)
0–4	18.996	18.189	37.185
5–9	18.384	17.411	35.795
10–14	17.955	16.926	34.881
15–19	18.082	16.962	35.044
20–24	19.286	17.564	36.850
25–29	19.671	17.338	37.009
30–34	19.024	16.853	35.877
35–39	17.992	15.399	33.391
40–44	15.454	13.154	28.608
45–49	13.528	11.822	25.350
50–54	11.255	9.991	21.246
55–59	8.990	8.258	17.248
60–64	7.015	6.765	13.780
65–69	5.115	4.940	10.055
70–74	2.903	2.986	5.889
75+	2.564	2.816	5.380
Kabupaten Landak	**216.214**	**197.374**	**413.588**

Catatan/*Note*: Data dari Hasil Proyeksi Interim Sensus Penduduk 2020/*Data from the result Interim Proyection of 2020 Indonesia Population Census*

Sumber/*Source*: Proyeksi Penduduk Kabupaten Landak 2020-2035 pertengahan tahun/ *Landak Population Projection 2020-2035 Mid-Year*

diskominfo.landakkab.go.id

Tabel / *Table* 3.1.4 **Persentase Penduduk Usia 10Tahun Keatas Menurut Status Perkawinan dan Jenis Kelamin di Kabupaten Landak, 2023**
Percentage of Population Aged Over 10Years by Marital Status and Gender in Landak Regency, 2023

Status Perkawinan *Marital Status*	Laki-Laki *Male*	Perempuan *Female*	Laki-Laki/ *Male* + Perempuan/ *Female*
(1)	(2)	(3)	(4)
Belum Kawin/*Not Yed Married*	40,41	30,69	44,04
Kawin/*Married*	48,23	59,68	51,11
Cerai Hidup/*Live Divorced*	0,41	1,98	0,75
Cerai Mati/*Dead Divorced*	2,45	7,65	4,10
Kabupaten Landak	**100**	**100**	**100**

Sumber/*Source*: Badan Pusat Statistik, Survei Sosial Ekonomi Nasional (Susenas) Maret/*BPS-Statistics Indonesia, National Socioeconomic Survey March*

diskominfo.landakkab.go.id

Tabel / *Table* 3.1.5 **Persentase Penduduk Menurut Hubungan Dengan Kepala Rumah Tangga dan Jenis Kelamin di Kabupaten Landak, 2023**
Percentage of Population by Relationship With the Head of Household and Gender in Landak Regency, 2023

Status Perkawinan *Marital Status*	Laki-Laki *Male*	Perempuan *Female*	Laki-Laki/ *Male* + Perempuan/ *Female*
(1)	(2)	(3)	(4)
Kepala Rumah Tangga/*Head of Household*	41,61	4,65	24,01
Istri/Suami/*Wife/Husband*	0,14	43,12	20,6
Anak Kandung/Tiri	44,35	38,01	41,34
Anak Angkat	0,84	0,15	0,51
Menantu/*Law*	2,08	2,39	2,23
Cucu/*Grandchild*	2,67	3,71	3,16
Orang Tua/*Mertua*	3,98	6,12	5
Pembantu/*Supir*	0	0	0
Lainnya/*Others*	4,33	1,85	3,15
Kabupaten Landak	**100**	**100**	**100**

Sumber/*Source*: Badan Pusat Statistik, Survei Sosial Ekonomi Nasional (Susenas) Maret/*BPS-Statistics Indonesia, National Socioeconomic Survey March*

diskominfo.landakkab.go.id

Tabel / *Table* 3.1.6 **Jumlah Penduduk Wajib Kartu Tanda Penduduk (KTP) dan Realisasi Pemberian Kartu Tanda Penduduk (KTP) Menurut Kecamatan Di Kabupaten Landak, *2023***
Number of Residence ID Card Obligatory and Issued Realization by District in Landak Regency, 2023

Kecamatan *District*	Wajib Kartu Tanda Penduduk	Pencetakan Kartu Tanda Penduduk
(1)	(2)	(3)
1. Sebangki	13 145	12 187
2. Ngabang	54 685	52 305
3. Jelimpo	20 033	18 947
4. Sengah Temila	46 499	44 445
5. Mandor	24 423	23 446
6. Menjalin	15 964	15 414
7. Mempawah Hulu	28 668	27 578
8. Sompak	11 912	11 430
9. Menyuke	22 084	21 060
10. Banyuke Hulu	9 668	9 137
11. Meranti	7 141	6 679
12. Kuala Behe	11 716	11 060
13. Air Besar	17 596	16 329
Kabupaten Landak	**283 534**	**270 017**

Sumber/*Source*: Dinas Kependudukan dan Pencatatan Sipil Kabupaten Landak/ *Departement of Population and Civil Registration of Landak Regency*

diskominfo.landakkab.go.id

Tabel / ***Table*** **3.1.7** **Jumlah Kepala Keluarga dan Kepemilikan Kartu Keluarga Menurut Kecamatan Di Kabupaten Landak, 2023**
Number of Family Card and Family Card Owning by District in Landak Regerency, 2023

Kecamatan *District*	Jumlah Kepala Keluarga *Family Card*	Pencetakan Kartu Keluarga
(1)	(2)	(3)
1. Sebangki	5 539	5 524
2. Ngabang	24 308	24 228
3. Jelimpo	8 570	8 541
4. Sengah Temila	19 333	19 284
5. Mandor	10 468	10 447
6. Menjalin	6 458	6 476
7. Mempawah Hulu	11 519	11 447
8. Sompak	4 877	4 861
9. Menyuke	8 905	8 875
10. Banyuke Hulu	3 890	3 879
11. Meranti	3 065	3 055
12. Kuala Behe	5 221	5 196
13. Air Besar	7 625	7 595
Kabupaten Landak	**119 805**	**119 438**

diskominfo.landakkab.go.id

3.2 KETENAGAKERJAAN
EMPLOYMENT

Tabel / *Table* 3.2.1 **Jumlah Penduduk Berumur 15 Tahun Keatas Menurut Jenis Kegiatan Selama Seminggu yang Lalu dan Jenis Kelamin di Kabupaten Landak, 2023**
Population Aged 15 Years and Over by Type of Activity During The Previous Week and Sex in Landak Regency, 2023

Kegiatan Utama *Main Activity*	Jenis Kelamin/*Sex*		
	Laki-Laki *Male*	Perempuan *Female*	Laki-Laki+ Perempuan *Male+Female*
(1)	(2)	(3)	(4)
I. Angkatan Kerja/*Economically Active*	**135.819**	**82.208**	**218.027**
1. Bekerja/*Working*	133.254	79.895	213.149
2. Pengangguran Terbuka/*Unemployment*	2.565	2.313	4.878
II. Bukan Angkatan Kerja/*Not Economically Active*	**25.481**	**63.017**	**88.498**
1. Sekolah/*Attending School*	10.884	11.174	22.058
2. Mengurus Rumah Tangga/*Housekeeping*	5.331	45.883	51.214
3. Lainnya/*Others*	9.266	5.960	15.226
Jumlah/*Total*	**161300**	**145225**	**306525**

Sumber/*Source*: Badan Pusat Statistik, Survei Angkatan Kerja Nasional (Sakernas) Agustus/*BPS-Statistics Indonesia, August National Labor Force Survey*

diskominfo.landakkab.go.id

Tabel / *Table* 3.2.2 **Penduduk Berumur 15 Tahun ke Atas Menurut Pendidikan Tertinggi yang Ditamatkan dan Jenis Kegiatan Selama Seminggu yang Lalu di Kabupaten Landak, 2023**
Population 15 Years of Age and Over by Educational Attainment and Type of Activity During the Previous Week in Landak Regency, 2023

Pendidikan Tertinggi yang Ditamatkan [1] *Educational Attainment [1]*	Angkatan Kerja/*Economically Active*			Persentase Bekerja terhadap Angkatan Kerja *Percentage of Working to Economically Active*
	Bekerja *Working*	Pengangguran [2] *Unemployment [2]*	Jumlah Angkatan Kerja *Total of Economically Active*	
(1)	(2)	(3)	(4)	(5)
0	104.646	783	105.429	99,26
1	41.421	469	41.890	98,88
2	54.874	2645	57.519	95,40
3	12.208	981	13.189	92,56
Jumlah/*Total*	**213.149**	**4.878**	**218.027**	**97,76**

diskominfo.landakkab.go.id

Lanjutan Tabel/*Continued Table* 3.2.2

Pendidikan Tertinggi yang Ditamatkan [1] *Educational Attainment* [1]	Bukan Angkatan Kerja *Not Economically Active*	Jumlah *Total*	Tingkat Partisipasi Angkatan Kerja (TPAK) *Labour Force Participation Rate* (%)
(1)	(6)	(7)	(8)
0	35.309	140.738	74,91
1	29.460	71.350	58,71
2	22.306	79.825	72,06
3	1.423	14.612	90,26
Jumlah/*Total*	**88.498**	**306.525**	**71,13**

Catatan/*Note*:
[1] 0. ≤ Sekolah Dasar (SD)/≤ *Primary School*
1. Sekolah Menengah Pertama/*Junior High School*
2. Sekolah Menengah Atas/*Senior High School*
3. Perguruan Tinggi/*Collage*

[2] 1. Mencari pekerjaan/*Looking for work*
2. Mempersiapkan usaha/*Establishing a new business/firm*
3. Merasa tidak mungkin mendapat pekerjaan/*Feeling hopeless in looking for work (discouraged job seekers)*
4. Sudah punya pekerjaan tetapi belum mulai bekerja/*Having job already but not starting to work yet*

Sumber/*Source*: Badan Pusat Statistik, Survei Angkatan Kerja Nasional (Sakernas) Agustus/*BPS-Statistics Indonesia, August National Labor Force Survey*

diskominfo.landakkab.go.id

Tabel / *Table* 3.2.3 **Penduduk Berumur 15 Tahun Ke Atas yang Bekerja Selama Seminggu yang Lalu Menurut Status Pekerjaan Utama dan Jenis Kelamin di Kabupaten Landak, 2023**
Population 15 Years of Age and Over who Worked During The Previous Week by Main Employment Status and Sex in Landak Regency, 2023

Status Pekerjaan Utama *Main Employment Status*	Laki-Laki *Male*	Perempuan *Female*	Jumlah *Total*
(1)	(2)	(3)	(4)
Berusaha sendiri *Own account worker*	25.153	12.140	37.293
Berusaha dibantu buruh tidak tetap/buruh tidak dibayar *Employer assisted by temporary worker/ unpaid worker*	33.846	8.941	42.787
Berusaha dibantu buruh tetap/buruh dibayar *Employer assisted by permanent worker/ paid worker*	5.819	12.66	7.085
Buruh/Karyawan/Pegawai/*Employee*	34.361	11.862	46.223
Pekerja bebas *Casual worker*	18.692	3.060	21.752
Pekerja keluarga/tak dibayar *Family worker/unpaid worker*	15.383	42.626	58.009
Jumlah/*Total*	**133.254**	**79.895**	**213.149**

Sumber/*Source*: Badan Pusat Statistik, Survei Angkatan Kerja Nasional (Sakernas) Agustus/*BPS-Statistics Indonesia, August National Labor Force Survey*

diskominfo.landakkab.go.id

Tabel / *Table* 3.2.4 **Penduduk Berumur 15 Tahun Ke Atas yang Bekerja Selama Seminggu yang Lalu Menurut Lapangan Pekerjaan Utama dan Jenis Kelamin di Kabupaten Landak, 2023**
Population 15 Years of Age and Over who Worked During The Previous Week by Main Industry Status and Gender in Landak Regency, 2023

Status Pekerjaan Utama *Main Employment Status*	Laki-Laki *Male*	Perempuan *Female*	Jumlah *Total*
(1)	(2)	(3)	(4)
Agriculture (A)	41,29	27,61	68,90
Manufacture (M)	6,86	0,94	7,80
Service (S)	11,08	12,22	23,30
Jumlah/*Total*	**59,23**	**40,77**	**100**

Sumber/*Source*: BPS, Survei Angkatan Kerja Nasional (Sakernas) Agustus/*BPS-Statistics Indonesia, August National Labor Force Survey*

diskominfo.landakkab.go.id

Tabel / *Table* 3.2.5 **Penduduk Yang Mencari Pekerjaan Menurut Pendidikan Yang Ditamatkan Di Kabupaten Landak, 2023**
Population Who Looking for Work by Educational Attainment in Landak Regency, 2023

Status Pekerjaan Utama *Main Employment Status*	Laki-Laki *Male*	Perempuan *Female*	Jumlah *Total*
(1)	(2)	(3)	(4)
Tidak Tamat SD/ *Not an Elementary*	3	-	3
SD/*Employer assisted by temporary worker/ unpaid worker*	7	1	8
SMP/*Employer assisted by permanent worker/paid worker*	11	2	13
SMA/*Employee*	241	91	332
DI/DII	8	5	13
DII	10	15	25
S-1	62	72	134
S-2	-	-	0
2023	**342**	**186**	**528**
2022	**388**	**386**	**774**
2021	**679**	**398**	**1 077**

Sumber/*Source*: Dinas Penanaman Modal, Pelayanan Terpadu Satu Pintu dan Tenaga Kerja Kabupaten Landak/ *Office of Investment, Manpower and One-Stop Integrated Services of Landak regency.*

diskominfo.landakkab.go.id

Tabel 3.2.6 **Keadaan Pencari Kerja di Kabupaten Landak, 20223**
Table Job Situation in Landak Regency, 2023

Bulan *Month*	Belum Di Tempatkan/ *Has Not Been Placed*	Terdaftar/ *Registered*	Dikirim Ke Pengusaha/ *Share to Enterpreneur*	Sudah Di Tempatkan/ *Was Placed*
(1)	(2)	(3)	(4)	(5)
Januari/*January*	58	58	-	-
Februari/ *February*	9	9	-	2
Maret/ *March*	6	6	-	1
April/ *April*	6	6	-	-
Mei/ *May*	13	13	-	-
Juni/ *June*	9	9	-	-
Juli/ *July*	62	62	-	1
Agustus/ *August*	273	273	-	-
September/ *September*	42	42	-	-
Oktober/ *October*	19	19	-	-
November/ *November*	24	24	-	-
Desember/ *December*	7	7	-	1
2023	**528**	**528**	**-**	**5**
2022	**774**	**77**	**-**	**9**
2021	**1077**	**1077**	**-**	**8**

Sumber/*Source*: Dinas Penanaman Modal, Pelayanan Terpadu Satu Pintu dan Tenaga Kerja Kabupaten Landak/ *Office of Investment,Manpower and One-Stop Integrated Services of Landak regency.*

diskominfo.landakkab.go.id

diskominfo.landakkab.go.id

BAB 04
Chapter

Sosial dan Kesejahteraan Rakyat

Social and Welfare

Jumlah Desa yang memiliki Fasilitas Sekolah Menurut Kecamatan dan Tingkat Pendidikan di Kabupaten Landak, 2023

- 156 SD
- 84 SMP
- 34 SMA
- 8 SMK
- 3 Perguruan Tinggi

PROFILE KELAHIRAN BAYI PADA PUSKESMAS DI KABUPATEN LANDAK 2023

10	35	26
Kematian Ibu	Bayi Lahir Mati	Kematian Neonatal

Banyaknya bayi yang lahir hidup dan lahir mati pada Puskesmas di Kabupaten Landak

diskominfo.landakkab.go.id

diskominfo.landakkab.go.id

PENJELASAN TEKNIS

1. **Tidak/Belum Pernah Sekolah** adalah mereka yang tidak pernah atau belum pernah terdaftar dan tidak pernah atau belum pernah aktif mengikuti pendidikan di suatu jenjang pendidikan formal. Termasuk juga yang tamat/belum tamat taman kanak-kanak tetapti tidak melanjutkan ke sekolah datar.
2. **Masih Bersekolah** adalah mereka yang terdaftar dan aktif mengikuti pendidikan formal dan nonformal (Paket A, B, atau C), baik pendidikan dasar, menengah maupun pendidikan tinggi. Bagi mahasiswa tang sedang cuti dianggap masih bersekolah.
3. **Tidak Bersekolah Lagi** adalah mereka yang pernah terdaftar dan aktif mengikuti pendidikan di suatu jenjang pendidikan formal maupun nonformal (Paket A, B, atau C), tetapi pada saat pencacahan tidak lagi terdaftar dan tidak aktif mengikuti pendidikan.
4. **Jalur Pendidikan** di Indonesia terdiri atas 1) pendidikan formal, 2) pendidikan nonformal, dan 3) pendidikan informal yang ketiganya dapat saling melengkapi dan memperkaya (Undang-Undang No. 20 Tahun 2013 tentang Sistem Pendidikan Nasional).
5. **Jenjang Pendidikan Formal** terdiri atas pendidikan dasar,

TECHNICAL NOTES

1. ***Not/Never Attending School*** *is someone who has never attended of never been registered in a formal education, such as primary, secondary, and tertiary education. Those who just completed kindergarten are considered as never attended school.*
2. ***Attending School*** *is someone who is currently attending primary, secondary, or tertiary education, including package A, package B, or package C. College student who postpones his/her study is considered as attending school.*
3. ***Not Attending School Anymore*** *is someone who had enrolled and participated in formal and non-formal education in the past including package A, package B, or package C, but currently does not attend school.*
4. ***The Education System*** *in Indonesia consists of 1).a formal education, 2) non-formal education, and 3) informal education that all three can be complementary and anriching (Law No. 20 Year 2013 about The National Education System).*
5. ***The Formal Education Level*** *consists of primary education,*

diskominfo.landakkab.go.id

pendidikan menengah, dan pendidikan tinggi. Jenis pendidikan yang diajarkan ialah pendidikan umum, kejuruan, akademik, profesi, vokasi, keagamaan, dan khusus.

A. Pendidikan Dasar berbentuk Sekolah Dasar (SD) dan Madrasah Ibtidaiyah (MI) atau bentuk lain yang sederajat serta Sekolah Menengah Pertama (SMP) dan Madrasah Tsanawiyah (MTs), atau bentuk lain yang sederajat.

B. Pendidikan Menengah berbentuk Sekolah Menengah Atas (SMA), Madrasah Aliyah (MA), Sekolah Menengah Kejuruan (SMK), dan Madrasah Aliyah Keju ruan (MAK), atau bentuk lain yang sederajat.

C. Pendidikan Tinggi merupakan jenjang pendidikan setelah pendidikan menengah yang mencakup program pendidikan diploma, sarjana, magister, spesialis, dan doktor yang diseleng- garakan perguruan tinggi. Perguruan tinggi dapat berbentuk akademi, politeknik, sekolah tinggi, institut, atau universitas.

6. **Rumah Sakit** adalah tempat pemeriksaan dan perawatan kesehatan, biasanya berada di bawah pengawasan dokter/ tenaga medis, yang melayani penderita yang sakit untuk berobat rawat jalan atau rawat inap.

secondary education, and high education. Kind of education that taught consists of general education, vocational, academic, professional, religious, and specific education.

A. The Primary Education consists of Elementary School and Islamic Elementary School or other equivalent forms and Junior High School and MTs, or other equivalent forms.

B. The Secondary Education cinsists of the Senior High School, MA, Vocational School, and Vocational Madrasah Aliyah, or other equivalent forms.

C. The High Education consists of the education level after the secondary education that consists of diplomas, bachelor, master, specialist, and doctoral degrees that are held by the college. The colleges can be academy, polytechnic, high school, institute, or university. academy, polytechnic, high school, institute, or university.

6. ***Hospital** is a place for health check, usually controlled/supervised by doctors/medical personnel to serve the ill patients to get outpatient or inpatient treatment services.*

diskominfo.landakkab.go.id

7 **Puskesmas** (Pusat Kesehatan Masyarakat) adalah unit pelaksana teknik dinas kesehatan Kabupaten Landak yang mempunyai fungsi utama sebagai penyelenggara pelayan kesehatan tingkat pertama. Wilayah kerja puskesmas maksimal adalah satu kecamatan dan untuk dapat menjangkau wilayah kerjanya, puskesmas mempunyai jaringan pelayanan yang meliputi Unit Puskesmas Pembantu (Pustu), Unit Pus-kesmas Keliling (Puskel), dan unit bidan desa/komunitas (Peraturan Menteri Kesehatan RI No. 75 Tahun 2014 Tentang Pusat Kesehatan Masyarakat.

8. **Apotek** adalah suatu tempat tertentu yang digunakan untuk melakukan pekerjaan kefarmasian, dan penyaluran/ penjualan pbat atau bahan farmasi dan perbekalan kesehatan lainnya kepada masyarakat yang dikelola oleh tenaga apoteker (Peraturan Menteri Kesehatan RI No. 1332 Tahun 2002 Tentang Perubahan Atas Peraturan Menteri Kesehatan RI No. 922/MENKES/PER/X/1993 Tentang Ketentuan dan Tata Cara Pemberian Izin Apotek).

9. **Peristiwa Tindak Pidana yang Dilaporkan** ialah setiap peristiwa yang diterima kepolisian dari laporan masyarakat, atau peristiwa dimana pelakunya tertangkap tangan oleh kepolisian.

7. ***Public Health Center*** *is.technical. imple- mentation unit of regency health department that have the primary function as a first-level health care providers. The working area standard of public health center is one district and to reach their working areas, public health centers have a service network covering subsidiary of public health center, mobile public health center units, and midwife units (Regulation of the Minister of Health of Indonesia Number 75 Year 2014 about public Health Center).*

8. ***Pharmacy*** *is a specific place that is used for pharmaceutical jobs, and distribution/sale of drugs/ pharmaceuticals and other medical supplies to people that are administered by trained pharmacist (Regulation of the Minister of Health of Indonesia Number 1332 Year 2002 about the Changes of Regulation of the Minister of Health of Indonesia Number 922/MENKES/ PER/X/1993 about Pro-vision and Procedures for Administration of Licensed Pharmacies).*

9. ***Reported Crime*** *incidence includes all criminal cases reported and received by police office, and all crimes caught by police.*

diskominfo.landakkab.go.id

ULASAN

Pendidikan

Berbagai upaya pemerintah maupun pihak swasta di bidang pendidikan adalah menyediakan berbagai sarana fisik dan pengadaaan tenaga guru, hal ini dilaksanakan guna mecapai tahap mencerdaskan kehidupan bangsa.

Data pendidikan ini meliputi data sekolah di bawah Kementerian Pendidikan dan Kebudayaan. Jumlah sekolah di bawah Kementerian Pendidikan dan Kebudayaan tahun 2023 meliputi TK negeri 6 buah, TK swasta sebanyak 254 buah, SD Negeri sebanyak 428 buah, SD swasta sebanyak 60 buah, SMP Negeri sebanyak 70 buah, SMP swasta sebanyak 36 buah. Selain itu terdapat 23 buah SMA Negeri dan 22 buah SMA Swasta dan SMK Negeri 5 buah dan SMK Swasta 6 Buah.

Kesehatan dan KB

Salah satu kebijaksanaan pemerintah di bidang kesehatan adalah dengan menyediakan tenaga kesehatan dalam upaya untuk meningkatkan derajat kesehatan masyarakat. Usaha ini ditujukan untuk memperbaiki kesejahteraan rakyat sekaligus dalam rangka pembinaan dan peningkatan mutu fisik sumber daya manusia. Rumah sakit merupakan salah satu prasarana kesehatan yang paling vital yang harus dimiliki oleh suatu daerah sebagai pusat pelayanan kesehatan bagi masyarakat.

DESCRIPTION

Education

Various government and private sector efforts in the field of education is to provide a variety of physical facilities and procurement of teachers, this implemented in order to achieve the stage of intellectual life of the nation.

Educational data includes data about the school under the Ministry of Educations and Culture. Number of schools under Ministry of Educations and Culture in 2023 there were 6 State Kindergartens, 254 Private Kindergartens, 428 State Elementary School, 60 Private Elementary School, 70 State Junior High School, 36 Private Junior High School. In addition, there were 23 State Senior High School, 22 Private Senior High School. and 5 state Vocation High School 6 PrivateHihh school

Health and Family Planning

One of the government policy in the health sector is to provide health workers in an effort to improve community health status. This effort is intended to improve the welfare of people at once in order to develop and improve the physical quality of human resources. Hospital is one of the most vital health infrsstructure that must be owned by a region as a center for community health services

diskominfo.landakkab.go.id

Berdasarkan data dari Dinas Kesehatan Kabupaten Landak pada tahun 2023 Kabupaten Landak sudah memiliki Rumah Sakit Umum, sedangkan Puskesmas yang ada meliputi 16 buah Puskesmas, klinik ada 18, Posyandu ada 609, dan terdapat 128 Polindes.

Based on data from the Landak Regency Health Office in 2023, Landak Regency already has a General Hospital, while the health centers include 16 public health centers, 18 complete medical clinics, 609 Integrated Service Posts and 128 Village Maternity Cottage.

Agama dan Sosial Lainnya

Sebagai negara yang berdasarkan Pancasila dan UUD 1945, negara Indonesia menjamin kehidupan beragama dan senantiasa mengembangkan kerukunan hidup antar pemeluk agama.

Kehidupan beragama diarahkan kepada peningkatan akhlak dan ketakwaan kepada Tuhan Yang Maha Esa membangun masyarakat yang religius dan sekaligus mengatasi berbagai masalah sosial budaya.

Prasarana ibadah di Kabupaten Landak di tahun 2023 antara lain masjid 127 buah, surau 72 buah, gereja Protestan 991 buah, gereja Katolik 561 buah, Kapel 70 buah dan Vihara 12 buah.

Religion and Other Social Affairs

As a state based on Pancasila and UUD 1945 Constitution, the Indonesian state guarantees religious life and continues to develop harmony between religious ad-herents.

Religious life is directed to aimed improve-ment of religious life character and devotion to God Almighty to build a religious commu-nity and at the same time overcome the cultural and social problems.

Infrastructure of worship in Landak Regency in 2023 include 127 mosques, 72 surau, 991 Protestant churches, 561 Catholic churches, Capel 70 and 12 Vihara.

Kemiskinan

Pada tahun 2023, jumlah penduduk miskin (penduduk dengan pengeluaran per kapita per bulan di bawah Garis Kemiskinan) di Kabupaten Landak mencapai 38,92 ribu jiwa (9,97 persen), bertambah sebesar 0,27 ribu jiwa dibandingkan dengan 2022 yang sebesar 38,65 ribu jiwa.

Poverty

In 2023, the number of poor people (population with per capita expenditure per month below the Poverty Line) in Landak Regency reached 38,92 thousand people (9,97 percent), a increase of 0,27 thousand people compared to the conditions in 2022 which amounting to 38.65 thousand people

diskominfo.landakkab.go.id

Kriminalitas

Indikator keamanan dapat dilihat dari statistik kriminal yang perlu diamati dari waktu ke waktu, karena semakin tinggi frekuensi tindak kriminal akan merupakan ancaman serius terhadap kondisi keamanan dan ketertiban.

Pada tahun 2023 di Kabupaten Landak terdapat 158 kasus kejahatan kriminal. Adapun kasus yang terbanyak terjadi pada bulan Maret dengan 24 kasus.

Criminality

Security indicators can be seen from the criminal statistics that observed from time to time, because the higher frequency of criminal acts would constitute a serious threat to security and order conditions.

At 2023 in Landak Regency there were 158 cases of crime. The majority of cases occurred in October and March with 24 cases.

diskominfo.landakkab.go.id

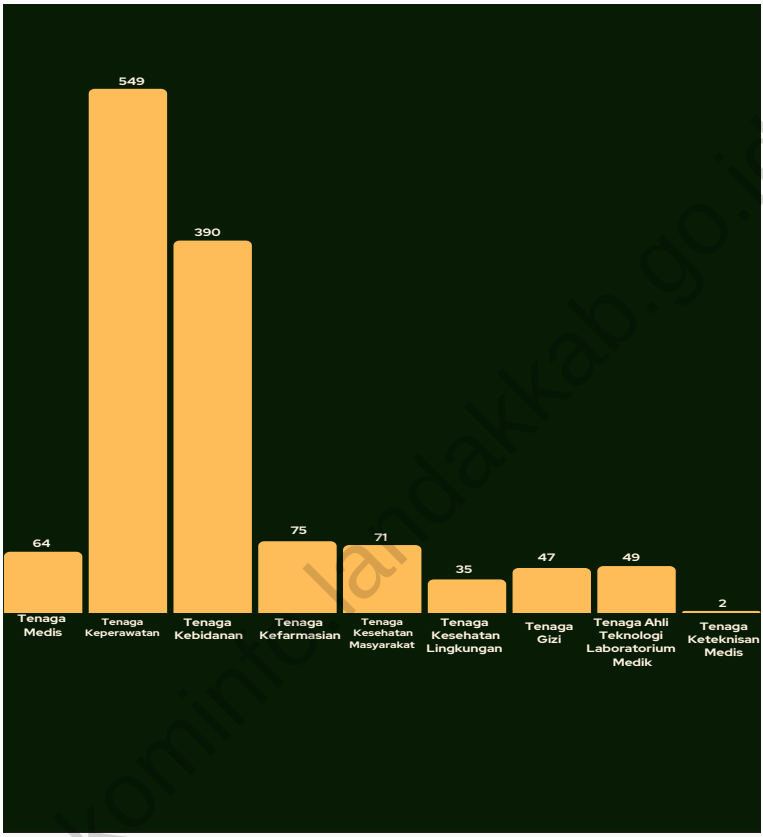

Sumber/*Source* : Dinas Kesehatan Kabupaten Landak/ *Health Agency of Landak Regency*

Gambar 4.1
Figures

Jumlah Tenaga Kesehatan Kabupaten Landak, 2023
Number of Medical Personnel of Landak Regency, 2023

diskominfo.landakkab.go.id

4.1 PENDIDIKAN
EDUCATION

Tabel 4.1.1 *Table*
Jumlah Sekolah, Guru, dan Murid Taman Kanak-Kanak (TK) di Bawah Kementerian Pendidikan, Kebudayaan, Riset, dan Teknologi Menurut Kecamatan di Kabupaten Landak, 2022/2023 dan 2023/2024
Number of Schools, Teachers, and Pupils in Kindergarten Under The Ministry of Education, Culture, Research, and Technology by District in Landak Regency, 2022/2023 and 2023/2024

Kecamatan *District*	Sekolah/*Schools*					
	Negeri/*Public*		Swasta/*Private*		Jumlah/*Total*	
	2022/2023	2023/2024	2022/2023	2023/2024	2022/2023	2023/2024
(1)	(2)	(3)	(4)	(5)	(6)	(7)
1. Sebangki	-	-	7	8	7	8
2. Ngabang	3	3	40	45	43	48
3. Jelimpo	-	-	24	25	24	25
4. Sengah Temila	1	1	34	38	36	39
5. Mandor	1	1	23	24	24	25
6. Menjalin	-	-	16	17	16	17
7. Mempawah Hulu	-	-	30	35	30	35
8. Sompak	-	-	12	14	12	14
9. Menyuke	-	-	18	18	18	18
10. Banyuke Hulu	-	-	4	6	4	6
11. Meranti	-	-	2	2	2	2
12. Kuala Behe	-	-	10	12	10	12
13. Air Besar	-	1	8	10	9	11
Kabupaten Landak	**6**	**6**	**228**	**254**	**235**	**260**

diskominfo.landakkab.go.id

Lanjutan Tabel/*Continued Table* 4.1.1

Kecamatan *District*	Guru [1]/*Teachers* [1]					
	Negeri/*Public*		Swasta/*Private*		Jumlah/*Total*	
	2022/2023	2023/2024	2022/2023	2023/2024	2022/2023	2023/2024
(1)	(8)	(9)	(10)	(11)	(12)	(13)
1. Sebangki	-	-	17	20	17	20
2. Ngabang	17	20	115	123	132	143
3. Jelimpo	-	-	55	60	55	60
4. Sengah Temila	3	3	82	79	85	82
5. Mandor	3	4	62	70	65	74
6. Menjalin	-	-	45	48	45	48
7. Mempawah Hulu	-	-	69	76	69	76
8. Sompak	-	-	36	39	36	39
9. Menyuke	-	-	41	39	41	39
10. Banyuke Hulu	-	-	12	12	12	12
11. Meranti	-	-	6	6	6	6
12. Kuala Behe	-	-	27	23	27	23
13. Air Besar	3	3	15	20	18	23
Kabupaten Landak	**26**	**30**	**582**	**615**	**608**	**645**

diskominfo.landakkab.go.id

Lanjutan Tabel/*Continued Table* 4.1.1

Kecamatan *District*	Murid/*Pupils*					
	Negeri/*Public*		Swasta/*Private*		Jumlah/*Total*	
	2022/2023	2023/2024	2022/2023	2023/2024	2022/2023	2023/2024
(1)	(14)	(15)	(16)	(17)	(18)	(19)
1. Sebangki	-	-	336	426	336	426
2. Ngabang	183	233	1141	1 410	1.324	1 643
3. Jelimpo	-	-	561	495	561	495
4. Sengah Temila	46	24	936	958	982	982
5. Mandor	53	30	717	710	770	740
6. Menjalin	-	-	389	520	389	520
7. Mempawah Hulu	-	-	911	981	911	981
8. Sompak	-	-	373	415	373	415
9. Menyuke	-	-	416	394	416	394
10. Banyuke Hulu	-	-	145	132	145	132
11. Meranti	-	-	42	22	42	22
12. Kuala Behe	-	-	251	230	251	230
13. Air Besar	27	44	320	357	347	401
Kabupaten Landak	**309**	**331**	**6.538**	**7.050**	**6.847**	**7.381**

Catatan/*Note*: [1] Jumlah guru termasuk kepala sekolah dan guru/*The total of teachers including headmaster and teacher*
Sumber/*Source*: Dinas pendidikan dan Kebudayaan Kabupaten Landak/ *Education and Culture Office of Landak Regency*

diskominfo.landakkab.go.id

Tabel / *Table* 4.1.2 **Jumlah Sekolah, Guru, dan Murid Raudatul Athfal (RA) di Bawah Kementerian Agama Menurut Kecamatan di Kabupaten Landak, 2022/2023 dan 2023/2024**
Number of Schools, Teachers, and Pupils in Raudatul Athfal (RA) Under The Ministry of Religious Affairs by District in Landak Regency, 2022/2023 and 2023/2024

Kecamatan *District*	Sekolah/*Schools*		Guru/*Teachers*		Murid/*Pupils*	
	2022/2023	2023/2024	2022/2023	2023/2024	2022/2023	2023/2024
(1)	(2)	(3)	(4)	(5)	(6)	(7)
1. Sebangki	-	11	47	48	231	240
2. Ngabang	-	3	16	17	131	130
3. Jelimpo	-	-	-	-	-	-
4. Sengah Temila	1	-	-	-	-	-
5. Mandor	-	1	3	3	45	46
6. Menjalin	1	-	-	-	-	-
7. Mempawah Hulu	-	-	-	-	-	-
8. Sompak	-	-	-	-	-	-
9. Menyuke	-	1	4	4	40	29
10. Banyuke Hulu	-	-	-	-	-	-
11. Meranti	-	-	-	-	-	-
12. Kuala Behe	11	-	-	-	-	-
13. Air Besar	-	-	-	-	-	-
Kabupaten Landak	**13**	**16**	**70**	**72**	**447**	**445**

Catatan/*Note:* Seluruh Raudatul Athfal (RA) berstatus swasta/*All Raudatul Athfal (RA) are private*
Sumber/*Source:* Kementerian Agama Kabupaten Landak EMIS, Data Semester Ganjil/*Ministry of Religious Affairs Landak Regency, EMIS, Odd semester report data*

diskominfo.landakkab.go.id

Tabel 4.1.3
Table

Jumlah Sekolah, Guru, dan Murid Sekolah Dasar (SD) di Bawah Kementerian Pendidikan, Kebudayaan, Riset, dan Teknologi Menurut Kecamatan di Kabupaten Landak, 2022/2023 dan 2023/2024
Number of Schools, Teachers, and Pupils in Primary Schools Under The Ministry of Education, Culture, Research, and Technology by District in Landak Regency, 2022/2023 and 2023/2024

Kecamatan *District*	Sekolah/*Schools*					
	Negeri/*Public*		Swasta/*Private*		Jumlah/*Total*	
	2022/2023	2023/2024	2022/2023	2023/2024	2022/2023	2023/2024
(1)	(2)	(3)	(4)	(5)	(6)	(7)
1. Sebangki	18	16	-	2	18	18
2. Ngabang	64	56	4	11	68	67
3. Jelimpo	34	34	1	1	35	35
4. Sengah Temila	60	53	3	10	63	63
5. Mandor	32	25	-	7	32	32
6. Menjalin	27	22	-	5	27	27
7. Mempawah Hulu	40	42	4	3	44	45
8. Sompak	15	13	-	2	15	15
9. Menyuke	38	37	3	4	41	41
10. Banyuke Hulu	19	15	-	4	19	19
11. Meranti	17	16	-	1	17	17
12. Kuala Behe	29	31	4	2	33	33
13. Air Besar	35	28	1	8	36	36
Kabupaten Landak	**428**	**388**	**20**	**60**	**448**	**448**

diskominfo.landakkab.go.id

Lanjutan Tabel/*Continued Table* 4.1.3

Kecamatan *District*	Guru [1]/*Teachers* [1]					
	Negeri/*Public*		Swasta/*Private*		Jumlah/*Total*	
	2022/2023	2023/2024	2022/2023	2023/2024	2022/2023	2023/2024
(1)	(8)	(9)	(10)	(11)	(12)	(13)
1. Sebangki	113	100	-	11	113	111
2. Ngabang	519	497	61	106	580	603
3. Jelimpo	183	183	2	8	185	191
4. Sengah Temila	514	444	24	93	538	537
5. Mandor	263	213	-	57	263	270
6. Menjalin	182	145	-	30	182	175
7. Mempawah Hulu	324	325	20	18	344	343
8. Sompak	126	108	-	19	126	127
9. Menyuke	236	221	12	33	248	254
10. Banyuke Hulu	110	90	-	34	110	124
11. Meranti	113	111	-	4	113	115
12. Kuala Behe	110	121	16	7	126	128
13. Air Besar	200	151	1	43	201	194
Kabupaten Landak	**2.993**	**2.709**	**136**	**463**	**3.129**	**3.172**

diskominfo.landakkab.go.id

Lanjutan Tabel/*Continued Table* 4.1.3

Kecamatan *District*	Murid/*Pupils*					
	Negeri/*Public*		Swasta/*Private*		Jumlah/*Total*	
	2022/2023	2023/2024	2022/2023	2023/2024	2022/2023	2023/2024
(1)	(14)	(15)	(16)	(17)	(18)	(19)
1. Sebangki	1.481	1.420	-	94	1.481	1.514
2. Ngabang	7.703	7.179	1.265	1.804	8.968	8.983
3. Jelimpo	3.397	3.167	9	170	3.406	3.337
4. Sengah Temila	6.539	5.533	500	1.545	7.039	7.078
5. Mandor	3.487	2.772	-	731	3.487	3.503
6. Menjalin	2.365	1.983	-	412	2.365	2.395
7. Mempawah Hulu	4.291	4.336	161	231	4.452	4.567
8. Sompak	1.757	1.590	-	142	1.757	1.732
9. Menyuke	2.604	2.439	201	369	2.805	2.808
10. Banyuke Hulu	1.529	1.134	-	355	1.529	1.489
11. Meranti	1.340	1.216	-	102	1.340	1.318
12. Kuala Behe	1.784	1.992	293	80	2.077	2.072
13. Air Besar	2.674	2.008	21	628	2.695	2.636
Kabupaten Landak	**40.951**	**36.769**	**2.450**	**6.663**	**43.401**	**43.432**

Sumber/*Source*: Sistem Informasi Manajemen Data Statistik Terintegrasi/ *Integrated Statistical Data Management Information*

diskominfolandakkab.go.id

Tabel / *Table* 4.1.4 **Jumlah Sekolah, Guru, dan Murid Madrasah Ibtidaiyah (MI) di Bawah Kementerian Agama Menurut Kecamatan di Kabupaten Landak, 2022/2023 dan 2023/2024**
Number of Schools, Teachers, and Pupils in Madrasah Ibtidaiyah (MI) Under The Ministry of Religious Affairs by District in Landak Regency, 2022/2023 and 2023/2024

Kecamatan *District*	Sekolah/*Schools*					
	Negeri/*Public*		Swasta/*Private*		Jumlah/*Total*	
	2022/2023	2023/2024	2022/2023	2023/2024	2022/2023	2023/2024
(1)	(2)	(3)	(4)	(5)	(6)	(7)
1. Sebangki	1	1	14	14	15	15
2. Ngabang	-	-	3	3	3	3
3. Jelimpo	-	-	-	-	-	-
4. Sengah Temila	-	-	-	-	-	-
5. Mandor	-	-	2	2	2	2
6. Menjalin	-	-	-	-	-	-
7. Mempawah Hulu	1	1	-	-	1	1
8. Sompak	-	-	-	-	-	-
9. Menyuke	1	1	-	-	1	1
10. Banyuke Hulu	-	-	-	-	-	-
11. Meranti	-	-	-	-	-	-
12. Kuala Behe	-	-	-	-	-	-
13. Air Besar	-	-	-	-	-	-
Kabupaten Landak	**3**	**3**	**19**	**19**	**22**	**22**

diskominfo.landakkab.go.id

Lanjutan Tabel/*Continued Table* 4.1.4

Kecamatan *District*	Guru/*Teachers*					
	Negeri/*Public*		Swasta/*Private*		Jumlah/*Total*	
	2022/2023	2023/2024	2022/2023	2023/2024	2022/2023	2023/2024
(1)	(8)	(9)	(10)	(11)	(12)	(13)
1. Sebangki	5	11	127	136	132	147
2. Ngabang	-	-	30	29	30	29
3. Jelimpo	-	-	-	-	-	-
4. Sengah Temila	-	-	-	-	-	-
5. Mandor	-	-	16	24	16	24
6. Menjalin	-	-	-	-	-	-
7. Mempawah Hulu	13	13	-	-	13	13
8. Sompak	-	-	-	-	-	-
9. Menyuke	13	12	-	-	13	12
10. Banyuke Hulu	-	-	-	-	-	-
11. Meranti	-	-	-	-	-	-
12. Kuala Behe	-	-	-	-	-	-
13. Air Besar	-	-	-	-	-	-
Kabupaten Landak	**31**	**36**	**173**	**189**	**204**	**225**

diskominfo.landakkab.go.id

Lanjutan Tabel/*Continued Table* 4.1.4

Kecamatan *District*	Murid/*Pupils*					
	Negeri/*Public*		Swasta/*Private*		Jumlah/*Total*	
	2022/2023	2023/2024	2022/2023	2023/2024	2022/2023	2023/2024
(1)	(14)	(15)	(16)	(17)	(18)	(19)
1. Sebangki	78	73	1.074	969	1.152	1.042
2. Ngabang	-	-	479	487	479	487
3. Jelimpo	-	-	-	-	-	-
4. Sengah Temila	-	-	-	-	-	-
5. Mandor	-	-	284	305	284	305
6. Menjalin	-	-	-	-	-	-
7. Mempawah Hulu	150	139	-	-	150	139
8. Sompak	-	-	-	-	-	-
9. Menyuke	137	139	-	-	137	139
10. Banyuke Hulu	-	-	-	-	-	-
11. Meranti	-	-	-	-	-	-
12. Kuala Behe	-	-	-	-	-	-
13. Air Besar	-	-	-	-	-	-
Kabupaten Landak	**365**	**351**	**1.837**	**1.761**	**2.202**	**2.112**

Sumber/*Source:* Sistem Informasi Manajemen Data Statistik Terintegrasi/ *Integrated Statistical Data Management Information*

diskominfo.landakkab.go.id

Tabel / *Table* 4.1.5 **Jumlah Sekolah, Guru, dan Murid Sekolah Menengah Pertama (SMP) di Bawah Kementerian Pendidikan, Kebudayaan, Riset, dan Teknologi Menurut Kecamatan di Kabupaten Landak, 2022/2023 dan 2023/2024**
Number of Schools, Teachers, and Pupils in Lower Secondary Schools Under The Ministry of Education, Culture, Research, and Technology by District in Landak Regency, 2022/2023 and 2023/2024

Kecamatan *District*	Sekolah/*Schools*					
	Negeri/*Public*		Swasta/*Private*		Jumlah/*Total*	
	2022/2023	2023/2024	2022/2023	2023/2024	2022/2023	2023/2024
(1)	(2)	(3)	(4)	(5)	(6)	(7)
1. Sebangki	4	4	-	-	4	4
2. Ngabang	12	12	7	7	19	19
3. Jelimpo	6	6	2	2	8	8
4. Sengah Temila	9	9	9	9	18	18
5. Mandor	5	5	1	1	6	6
6. Menjalin	4	4	2	2	6	6
7. Mempawah Hulu	7	7	7	7	14	14
8. Sompak	3	3	1	1	4	4
9. Menyuke	6	6	5	5	11	11
10. Banyuke Hulu	3	3	1	1	4	4
11. Meranti	2	2	1	1	3	3
12. Kuala Behe	4	4	-	-	4	4
13. Air Besar	5	5	-	-	5	5
Kabupaten Landak	**70**	**70**	**36**	**36**	**106**	**106**

diskominfo.landakkab.go.id

Lanjutan Tabel/*Continued Table* 4.1.5

Kecamatan *District*	Guru [1]/*Teachers* [1]					
	Negeri/*Public*		Swasta/*Private*		Jumlah/*Total*	
	2022/2023	2023/2024	2022/2023	2023/2024	2022/2023	2023/2024
(1)	(8)	(9)	(10)	(11)	(12)	(13)
1. Sebangki	54	53	-	-	54	53
2. Ngabang	222	223	92	87	314	310
3. Jelimpo	78	76	10	9	88	85
4. Sengah Temila	154	146	60	55	214	201
5. Mandor	107	101	9	7	116	108
6. Menjalin	60	57	8	8	68	65
7. Mempawah Hulu	118	112	43	34	161	146
8. Sompak	60	62	6	6	66	68
9. Menyuke	82	88	25	21	107	109
10. Banyuke Hulu	50	43	3	3	53	46
11. Meranti	24	28	4	4	28	32
12. Kuala Behe	43	45	-	-	43	45
13. Air Besar	60	62	-	-	60	62
Kabupaten Landak	**1.112**	**1.096**	**260**	**234**	**1.372**	**1.330**

diskominfo.landakkab.go.id

Lanjutan Tabel/*Continued Table* 4.1.5

Kecamatan *District*	Murid/*Pupils*					
	Negeri/*Public*		Swasta/*Private*		Jumlah/*Total*	
	2022/2023	2023/2024	2022/2023	2023/2024	2022/2023	2023/2024
(1)	(14)	(15)	(16)	(17)	(18)	(19)
1. Sebangki	512	501	-	-	512	501
2. Ngabang	3.100	3.158	1.294	1.382	4.394	4.540
3. Jelimpo	1.048	1.089	122	121	1.170	1.210
4. Sengah Temila	2.160	2.229	995	949	3.155	3.178
5. Mandor	1.612	1.653	75	27	1.687	1.680
6. Menjalin	910	951	56	66	966	1.017
7. Mempawah Hulu	1.657	1.668	541	478	2.198	2.146
8. Sompak	967	964	24	4	991	968
9. Menyuke	1.114	1.073	413	378	1.527	1.451
10. Banyuke Hulu	689	654	26	18	715	672
11. Meranti	420	402	62	62	482	464
12. Kuala Behe	474	476	-	-	474	476
13. Air Besar	979	958	-	-	979	958
Kabupaten Landak	**15.642**	**15.776**	**3.608**	**3.485**	**19.250**	**19.261**

Sumber/*Source:* Sistem Informasi Manajemen Data Statistik Terintegrasi/ *Integrated Statistical Data Management Information*

diskominfo.landakkab.go.id

Tabel / *Table* 4.1.6 **Jumlah Sekolah, Guru, dan Murid Madrasah Tsanawiyah (MTs) di Bawah Kementerian Agama Menurut Kecamatan di Kabupaten Landak, 2022/2023 dan 2023/2024**
Number of Schools, Teachers, and Pupils in Madrasah Tsanawiyah (MTs) Under The Ministry of Religious Affairs by District in Landak Regency , 22022/2023 and 2023/2024

Kecamatan *District*	Sekolah/*Schools*					
	Negeri/*Public*		Swasta/*Private*		Jumlah/*Total*	
	2022/2023	2023/2024	2022/2023	2023/2024	2022/2023	2023/2024
(1)	(2)	(3)	(4)	(5)	(6)	(7)
1. Sebangki	-	-	7	7	7	7
2. Ngabang	1	1	1	1	2	2
3. Jelimpo	-	-	-	-	-	-
4. Sengah Temila	-	-	-	-	-	-
5. Mandor	-	-	1	1	1	1
6. Menjalin	-	-	-	-	-	-
7. Mempawah Hulu	-	-	1	1	1	1
8. Sompak	-	-	-	-	-	-
9. Menyuke	-	-	1	1	1	1
10. Banyuke Hulu	-	-	-	-	-	-
11. Meranti	-	-	-	-	-	-
12. Kuala Behe	-	-	-	-	-	-
13. Air Besar	-	-	-	-	-	-
Kabupaten Landak	**1**	**1**	**11**	**11**	**12**	**12**

diskominfo.landakkab.go.id

Lanjutan Tabel/*Continued Table* 4.1.6

Kecamatan *District*	Guru/*Teachers*					
	Negeri/*Public*		Swasta/*Private*		Jumlah/*Total*	
	2022/2023	2023/2024	2022/2023	2023/2024	2022/2023	2023/2024
(1)	(8)	(9)	(10)	(11)	(12)	(13)
1. Sebangki	-	-	55	56	55	56
2. Ngabang	39	36	8	8	47	44
3. Jelimpo	-	-	-	-	-	-
4. Sengah Temila	-	-	-	-	-	-
5. Mandor	-	-	8	7	8	7
6. Menjalin	-	-	-	-	-	-
7. Mempawah Hulu	-	-	-	1	-	1
8. Sompak	-	-	-	-	-	-
9. Menyuke	-	-	10	11	10	11
10. Banyuke Hulu	-	-	-	-	-	-
11. Meranti	-	-	-	-	-	-
12. Kuala Behe	-	-	-	-	-	-
13. Air Besar	-	-	-	-	-	-
Kabupaten Landak	**39**	**36**	**81**	**83**	**120**	**119**

diskominfo.landakkab.go.id

Lanjutan Tabel/*Continued Table* 4.1.6

Kecamatan *District*	Murid/*Pupils*					
	Negeri/*Public*		Swasta/*Private*		Jumlah/*Total*	
	2022/2023	2023/2024	2022/2023	2023/2024	2022/2023	2023/2024
(1)	(14)	(15)	(16)	(17)	(18)	(19)
1. Sebangki	-	-	377	334	377	334
2. Ngabang	521	527	47	49	568	576
3. Jelimpo	-	-	-	-	-	-
4. Sengah Temila	-	-	-	-	-	-
5. Mandor	-	-	120	100	120	100
6. Menjalin	-	-	-	-	-	-
7. Mempawah Hulu	-	-	-	-	-	-
8. Sompak	-	-	-	-	-	-
9. Menyuke	-	-	59	60	59	60
10. Banyuke Hulu	-	-	-	-	-	-
11. Meranti	-	-	-	-	-	-
12. Kuala Behe	-	-	-	-	-	-
13. Air Besar	-	-	-	-	-	-
Kabupaten Landak	**521**	**527**	**603**	**543**	**1.124**	**1.070**

Sumber/*Source:* Sistem Informasi Manajemen Data Statistik Terintegrasi/ *Integrated Statistical Data Management Information*

diskominfo.landakkab.go.id

Tabel / *Table* 4.1.7 **Jumlah Sekolah, Guru, dan Murid Sekolah Menengah Atas (SMA) di Bawah Kementerian Pendidikan, Kebudayaan, Riset, dan Teknologi Menurut Kecamatan di Kabupaten Landak, 2022/2023 dan 2023/2024**
Number of Schools, Teachers, and Pupils in Upper Secondary Schools Under The Ministry of Education, Culture, Research, and Technology by District in Landak Regency, 2022/2023 and 2023/2024

Kecamatan *District*	Sekolah/*Schools*					
	Negeri/*Public*		Swasta/*Private*		Jumlah/*Total*	
	2022/2023	2023/2024	2022/2023	2023/2024	2022/2023	2023/2024
(1)	(2)	(3)	(4)	(5)	(6)	(7)
1. Sebangki	1	1	2	2	3	3
2. Ngabang	4	4	6	6	10	10
3. Jelimpo	1	1	1	1	2	2
4. Sengah Temila	4	4	5	5	9	9
5. Mandor	3	3	1	1	4	4
6. Menjalin	1	1	1	-	2	1
7. Mempawah Hulu	2	3	3	3	5	6
8. Sompak	1	1	1	1	2	2
9. Menyuke	2	2	2	2	4	4
10. Banyuke Hulu	1	1	-	-	1	1
11. Meranti	1	1	-	-	1	1
12. Kuala Behe	2	2	-	-	2	2
13. Air Besar	1	1	-	-	1	1
Kabupaten Landak	**24**	**25**	**22**	**21**	**46**	**46**

diskominfo.landakkab.go.id

Lanjutan Tabel/*Continued Table* 4.1.7

Kecamatan *District*	Guru [1]/*Teachers* [1]					
	Negeri/*Public*		Swasta/*Private*		Jumlah/*Total*	
	2022/2023	2023/2024	2022/2023	2023/2024	2022/2023	2023/2024
(1)	(8)	(9)	(10)	(11)	(12)	(13)
1. Sebangki	20	18	17	16	37	34
2. Ngabang	86	104	76	79	162	183
3. Jelimpo	19	19	12	9	31	28
4. Sengah Temila	97	110	50	56	147	166
5. Mandor	59	58	2	2	61	60
6. Menjalin	45	42	4	-	49	42
7. Mempawah Hulu	64	82	9	9	73	91
8. Sompak	20	25	1	1	21	26
9. Menyuke	64	54	7	7	71	61
10. Banyuke Hulu	20	27	-	-	20	27
11. Meranti	17	22	-	-	17	22
12. Kuala Behe	26	29	-	-	26	29
13. Air Besar	19	18	-	-	19	18
Kabupaten Landak	**556**	**608**	**178**	**179**	**734**	**787**

diskominfo.landakkab.go.id

Lanjutan Tabel/*Continued Table* 4.1.7

Kecamatan *District*	Murid/*Pupils*					
	Negeri/*Public*		Swasta/*Private*		Jumlah/*Total*	
	2022/2023	2023/2024	2022/2023	2023/2024	2022/2023	2023/2024
(1)	(14)	(15)	(16)	(17)	(18)	(19)
1. Sebangki	278	281	126	121	404	402
2. Ngabang	1.920	1.927	1.188	1.215	3.108	3.142
3. Jelimpo	333	330	61	56	394	386
4. Sengah Temila	2.056	2.006	882	799	2.938	2.805
5. Mandor	996	1.095	26	29	1.022	1.124
6. Menjalin	836	760	6	-	842	760
7. Mempawah Hulu	1.046	1.092	281	247	1.327	1.339
8. Sompak	438	424	358	343	796	767
9. Menyuke	953	974	184	132	1.137	1.106
10. Banyuke Hulu	434	441	-	-	434	441
11. Meranti	363	373	-	-	363	373
12. Kuala Behe	208	222	-	-	208	222
13. Air Besar	353	345	-	-	353	345
Kabupaten Landak	**10.214**	**10.270**	**3.112**	**2.942**	**13.326**	**13.212**

Sumber/*Source:* Sistem Informasi Manajemen Data Statistik Terintegrasi/ *Integrated Statistical Data Management Information*

diskominfo.landakkab.go.id

Tabel / *Table* 4.1.8 **Jumlah Sekolah, Guru, dan Murid Sekolah Menengah Kejuruan (SMK) di Bawah Kementerian Pendidikan, Kebudayaan, Riset, dan Teknologi Menurut Kecamatan di Kabupaten Landak, 2022/2023 dan 2023/2024**
Number of Schools, Teachers, and Pupils in Vocational High Schools Under The Ministry of Education, Culture, Research, and Technology by District in Landak Regency, 2022/2023 and 2023/2024

Kecamatan *District*	Sekolah/*Schools*					
	Negeri/*Public*		Swasta/*Private*		Jumlah/*Total*	
	2022/2023	2023/2024	2022/2023	2023/2024	2022/2023	2023/2024
(1)	(2)	(3)	(4)	(5)	(6)	(7)
1. Sebangki	1	1	-	-	1	1
2. Ngabang	1	1	1	1	2	2
3. Jelimpo	-	-	1	1	1	1
4. Sengah Temila	1	1	1	1	2	2
5. Mandor	1	1	-	-	1	1
6. Menjalin	-	-	1	1	1	1
7. Mempawah Hulu	1	1	1	1	2	2
8. Sompak	-	-	-	-	-	-
9. Menyuke	-	-	1	1	1	1
10. Banyuke Hulu	-	-	-	-	-	-
11. Meranti	-	-	-	-	-	-
12. Kuala Behe	-	-	-	-	-	-
13. Air Besar	-	-	-	-	-	-
Kabupaten Landak	**5**	**5**	**6**	**6**	**11**	**11**

diskominfo.landakkab.go.id

Lanjutan Tabel/*Continued Table* 4.1.8

Kecamatan *District*	Guru [1]/*Teachers* [1]					
	Negeri/*Public*		Swasta/*Private*		Jumlah/*Total*	
	2022/2023	2023/2024	2022/2023	2023/2024	2022/2023	2023/2024
(1)	(8)	(9)	(10)	(11)	(12)	(13)
1. Sebangki	4	5	-	-	4	5
2. Ngabang	63	64	27	25	90	89
3. Jelimpo	-	-	14	12	14	12
4. Sengah Temila	48	47	4	4	52	51
5. Mandor	31	29	-	-	31	29
6. Menjalin	-	-	6	5	6	5
7. Mempawah Hulu	45	50	9	7	54	57
8. Sompak	-	-	-	-	-	-
9. Menyuke	-	-	2	2	2	2
10. Banyuke Hulu	-	-	-	-	-	-
11. Meranti	-	-	-	-	-	-
12. Kuala Behe	-	-	-	-	-	-
13. Air Besar	-	-	-	-	-	-
Kabupaten Landak	**191**	**195**	**62**	**55**	**253**	**250**

diskominfo.landakkab.go.id

Lanjutan Tabel/*Continued Table* 4.1.8

Kecamatan *District*	Murid/*Pupils*					
	Negeri/*Public*		Swasta/*Private*		Jumlah/*Total*	
	2022/2023	2023/2024	2022/2023	2023/2024	2022/2023	2023/2024
(1)	(14)	(15)	(16)	(17)	(18)	(19)
1. Sebangki	31	45	-	-	31	45
2. Ngabang	1.389	1.420	281	251	1.670	1.671
3. Jelimpo	-	-	53	55	53	55
4. Sengah Temila	704	630	98	43	802	673
5. Mandor	421	353	-	-	421	353
6. Menjalin	-	-	67	55	67	55
7. Mempawah Hulu	660	621	82	65	742	686
8. Sompak	-	-	-	-	-	-
9. Menyuke	-	-	101	115	101	115
10. Banyuke Hulu	-	-	-	-	-	-
11. Meranti	-	-	-	-	-	-
12. Kuala Behe	-	-	-	-	-	-
13. Air Besar	-	-	-	-	-	-
Kabupaten Landak	**3.205**	**3.069**	**682**	**584**	**3.887**	**3.653**

Sumber/*Source:* Sistem Informasi Manajemen Data Statistik Terintegrasi/ *Integrated Statistical Data Management Information*

diskominfo.landakkab.go.id

Tabel / *Table* 4.1.9 **Jumlah Sekolah, Guru, dan Murid Madrasah Aliyah (MA) di Bawah Kementerian Agama Menurut Kecamatan di Kabupaten Landak, 2022/2023 dan 2023/2024**
Number of Schools, Teachers, and Pupils in Madrasah Aliyah (MA) Under the Ministry of Religious Affairs by District in Landak Regency, 2022/2023 and 2023/2024

Kecamatan *District*	Sekolah/*Schools*					
	Negeri/*Public*		Swasta/*Private*		Jumlah/*Total*	
	2022/2023	2023/2024	2022/2023	2023/2024	2022/2023	2023/2024
(1)	(2)	(3)	(4)	(5)	(6)	(7)
1. Sebangki	-	-	5	5	5	5
2. Ngabang	1	1	-	-	1	1
3. Jelimpo	-	-	-	-	-	-
4. Sengah Temila	-	-	-	-	-	-
5. Mandor	-	-	1	1	1	1
6. Menjalin	-	-	-	-	-	-
7. Mempawah Hulu	-	-	-	-	-	-
8. Sompak	-	-	-	-	-	-
9. Menyuke	-	-	-	-	-	-
10. Banyuke Hulu	-	-	-	-	-	-
11. Meranti	-	-	-	-	-	-
12. Kuala Behe	-	-	-	-	-	-
13. Air Besar	-	-	-	-	-	-
Kabupaten Landak	**1**	**1**	**6**	**6**	**7**	**7**

diskominfo.landakkab.go.id

Lanjutan Tabel/*Continued Table* 4.1.9

Kecamatan *District*	Guru/*Teachers*					
	Negeri/*Public*		Swasta/*Private*		Jumlah/*Total*	
	2022/2023	2023/2024	2022/2023	2023/2024	2022/2023	2023/2024
(1)	(8)	(9)	(10)	(11)	(12)	(13)
1. Sebangki	-	-	47	48	47	48
2. Ngabang	34	35	-	-	34	35
3. Jelimpo	-	-	-	-	-	-
4. Sengah Temila	-	-	-	-	-	-
5. Mandor	-	-	19	14	19	14
6. Menjalin	-	-	-	-	-	-
7. Mempawah Hulu	-	-	-	-	-	-
8. Sompak	-	-	-	-	-	-
9. Menyuke	-	-	-	-	-	-
10. Banyuke Hulu	-	-	-	-	-	-
11. Meranti	-	-	-	-	-	-
12. Kuala Behe	-	-	-	-	-	-
13. Air Besar	-	-	-	-	-	-
Kabupaten Landak	**34**	**35**	**66**	**62**	**100**	**97**

diskominfo.landakkab.go.id

Lanjutan Tabel/*Continued Table* 4.1.9

Kecamatan *District*	Murid/*Pupils*					
	Negeri/*Public*		Swasta/*Private*		Jumlah/*Total*	
	2022/2023	2023/2024	2022/2023	2023/2024	2022/2023	2023/2024
(1)	(14)	(15)	(16)	(17)	(18)	(19)
1. Sebangki	-	-	217	208	217	208
2. Ngabang	364	397	-	-	364	397
3. Jelimpo	-	-	-	-	-	-
4. Sengah Temila	-	-	-	-	-	-
5. Mandor	-	-	123	123	123	123
6. Menjalin	-	-	-	-	-	-
7. Mempawah Hulu	-	-	-	-	-	-
8. Sompak	-	-	-	-	-	-
9. Menyuke	-	-	-	-	-	-
10. Banyuke Hulu	-	-	-	-	-	-
11. Meranti	-	-	-	-	-	-
12. Kuala Behe	-	-	-	-	-	-
13. Air Besar	-	-	-	-	-	-
Kabupaten Landak	**364**	**397**	**340**	**331**	**704**	**728**

Sumber/*Source:* Sistem Informasi Manajemen Data Statistik Terintegrasi/ *Integrated Statistical Data Management Information*

diskominfo.landakkab.go.id

Tabel / *Table* 4.1.10 **Angka Partisipasi Murni (APM) dan Angka Partisipasi Kasar (APK) Menurut Jenjang Pendidikan di Kabupaten Landak, 2022 dan 2023**
Net Enrollment Rate and Gross Enrollment Ratio by Educational Level in Landak Regency, 2022 and 2023

Jenjang Pendidikan *Educational Level*	Angka Partisipasi Murni (APM) *Net Enrollment Rate*		Angka Partisipasi Kasar (APK) *Gross Enrollment Ratio*	
	2022	2023	2022	2023
(1)	(2)	(3)	(4)	(5)
SD/MI/Sederajat *Primary School*	96,27	97,05	111,07	...
SMP/MTs/ Sederajat *Lower Secondary School*	65,6	67,49	80,74	...
SMA/SMK/MA/Sederajat *Upper Secondary School*	60,32	56,38	104,5	...

Sumber/*Source*: Badan Pusat Statistik, Survei Sosial Ekonomi Nasional (Susenas)/*BPS-Statistics Indonesia, National Socioeconomic Survey*

diskominfo.landakkab.go.id

Tabel / *Table* 4.1.11 **Jumlah Desa[1]/Kelurahan yang Memiliki Fasilitas Sekolah Menurut Kecamatan dan Tingkat Pendidikan di Kabupaten Landak, 2019–2021**
Number of Villages[1]/Kelurahan Having Educational Facilities by District and Educational Level in Landak Regency, 2019–2021

Kecamatan *District*	SD *Primary School*		
	2019	2020	2021
(1)	(2)	(3)	(4)
1. Sebangki	5	5	5
2. Ngabang	19	19	19
3. Jelimpo	13	13	13
4. Sengah Temila	14	14	14
5. Mandor	17	17	17
6. Menjalin	8	8	8
7. Mempawah Hulu	17	17	17
8. Sompak	7	7	7
9. Menyuke	16	16	16
10. Banyuke Hulu	7	7	7
11. Meranti	6	6	6
12. Kuala Behe	11	11	11
13. Air Besar	16	16	16
Kabupaten Landak	**156**	**156**	**156**

diskominfo.landakkab.go.id

Lanjutan Tabel/*Continued Table* 4.1.11

Kecamatan *District*	SMP *Junior High School*		
	2019	2020	2021
(1)	(5)	(6)	(7)
1. Sebangki	5	5	5
2. Ngabang	13	13	13
3. Jelimpo	7	7	7
4. Sengah Temila	11	11	11
5. Mandor	5	5	5
6. Menjalin	5	5	5
7. Mempawah Hulu	12	12	12
8. Sompak	3	3	3
9. Menyuke	8	8	8
10. Banyuke Hulu	4	4	4
11. Meranti	2	2	2
12. Kuala Behe	3	4	4
13. Air Besar	5	5	5
Kabupaten Landak	**83**	**84**	**84**

diskominfo.landakkab.go.id

Lanjutan Tabel/*Continued Table* 4.1.11

Kecamatan *District*	SMA *Senior High School*		
	2019	2020	2021
(1)	(8)	(9)	(10)
1. Sebangki	3	3	3
2. Ngabang	5	5	5
3. Jelimpo	1	1	1
4. Sengah Temila	5	5	5
5. Mandor	4	4	4
6. Menjalin	1	1	1
7. Mempawah Hulu	5	5	5
8. Sompak	2	2	2
9. Menyuke	3	3	3
10. Banyuke Hulu	1	1	1
11. Meranti	1	1	1
12. Kuala Behe	2	2	2
13. Air Besar	1	1	1
Kabupaten Landak	**34**	**34**	**34**

diskominfo.landakkab.go.id

Lanjutan Tabel/*Continued Table* 4.1.11

Kecamatan *District*	SMK *Vocational School*		
	2019	2020	2021
(1)	(11)	(12)	(13)
1. Sebangki	-	-	-
2. Ngabang	1	1	1
3. Jelimpo	-	1	
4. Sengah Temila	1	1	1
5. Mandor	1	1	1
6. Menjalin	1	1	1
7. Mempawah Hulu	2	2	2
8. Sompak	-	-	-
9. Menyuke	1	1	1
10. Banyuke Hulu	-	-	-
11. Meranti	-	-	-
12. Kuala Behe	-	-	-
13. Air Besar	-	-	-
Kabupaten Landak	**7**	**8**	**8**

diskominfo.landakkab.go.id

Lanjutan Tabel/*Continued Table* 4.1.11

Kecamatan *District*	Perguruan Tinggi *University*		
	2019	2020	2021
(1)	(14)	(15)	(16)
1. Sebangki	-	-	-
2. Ngabang	2	2	2
3. Jelimpo	-	-	-
4. Sengah Temila	-	-	-
5. Mandor	-	-	-
6. Menjalin	-	-	-
7. Mempawah Hulu	-	-	-
8. Sompak	-	-	-
9. Menyuke	1	1	1
10. Banyuke Hulu	-	-	-
11. Meranti	-	-	-
12. Kuala Behe	-	-	-
13. Air Besar	-	-	-
Kabupaten Landak	**3**	**3**	**3**

Catatan/*Note*: [1] Desa pada tabel ini termasuk Unit Permukiman Transmigrasi (UPT) yang masih dibina oleh kementerian terkait dan nagari di Provinsi Sumatera Barat/*Villages in this table include Transmigration Settlement Unit which is still fostered by the relevant ministries and the nagari in the Province of Sumatera Barat*

Sumber/*Source*: Badan Pusat Statistik, Pendataan Potensi Desa (Podes)/ *BPS-Statistics Indonesia, Village Potential Data Collection*

diskominfo.landakkab.go.id

Tabel 4.1.12 **Jumlah Pengunjung Perpustakaan Di Kabupaten Landak 2019-2023**
Table ***Number of Library Visitors in Landak Region, 2019-2023***

Bulan *Month*	Tahun /*Year*				
	2019	2020	2021	2022	2023
(1)	(2)	(3)	(4)	(5)	(6)
Januari/*January*	1.189	703	92	302	192
Februari/*February*	662	1.642	110	480	227
Maret/*March*	449	1.051	198	310	345
April/*April*	530	21	107	316	297
Mei/*May*	356	19	75	188	704
Juni/*June*	263	85	160	248	71
Juli/*July*	428	126	182	308	115
Agustus/*August*	1.019	123	159	193	165
September/*September*	978	135	235	287	135
Oktober/*October*	1.548	121	227	230	129
November/*November*	1.072	134	229	236	341
Desember/*December*	350	67	205	105	78
Kabupaten Landak	**8.844**	**4.227**	**1.979**	**3.203**	**2.799**

Sumber/*Source*: Dinas Perpustakaan dan Kearsipan Kabupaten Landak/*The Regional Library and Archives Office of Landak Regency*

diskominfo.landakkab.go.id

Tabel / *Table* 4.1.13 **Jumlah Pengunjung Perpustakaan Menurut Profesi di Kabupaten Landak, 2023**
Number of Library Visitors by Profession in Landak Region, 2023

Bulan *Month*	PAUD/TK		SD		SMP	
	Laki-laki *Male*	Perempuan *Female*	Laki-laki *Male*	Perempuan *Female*	Laki-laki *Male*	Perempuan *Female*
(1)	(2)	(3)	(4)	(5)	(6)	(7)
Januari/*January*	7	10	3	18	5	18
Februari/*February*	6	6	17	34	2	2
Maret/*March*	19	22	49	81	4	6
April/*April*	52	47	52	65	1	2
Mei/*May*	27	55	162	256	2	4
Juni/*June*	1	0	2	9	0	0
Juli/*July*	1	3	4	12	3	2
Agustus/*August*	0	0	0	8	6	19
September/*September*	0	0	4	5	2	21
Oktober/*October*	1	6	6	10	5	12
November/*November*	0	10	71	87	3	3
Desember/*December*	2	3	3	8	0	5
Jumlah/*Total*	**116**	**162**	**373**	**593**	**33**	**94**

Sumber/*Source*: Dinas Perpustakaan dan Kearsipan Kabupaten Landak/*The Regional Library and Archives Office of Landak Regency*

diskominfo.landakkab.go.id

Lanjutan Tabel/*Continued Table* 4.1.13

Bulan *Month*	SMA		MAHASISWA		UMUM	
	Laki-laki *Male*	Perempuan *Female*	Laki-laki *Male*	Perempuan *Female*	Laki-laki *Male*	Perempuan *Female*
(1)	(8)	(9)	(10)	(11)	(12)	(13)
Januari/*January*	0	3	1	5	22	64
Februari/*February*	1	2	3	6	31	83
Maret/*March*	3	19	10	32	27	42
April/*April*	1	4	8	25	12	15
Mei/*May*	2	4	21	94	21	37
Juni/*June*	0	3	0	6	14	11
Juli/*July*	0	28	0	6	19	31
Agustus/*August*	0	74	1	2	12	21
September/*September*	0	24	2	6	14	43
Oktober/*October*	6	10	2	10	15	36
November/*November*	7	8	9	49	18	51
Desember/*December*	1	0	2	4	24	22
Jumlah/*Total*	**21**	**179**	**59**	**245**	**229**	**456**

Sumber/*Source*: Dinas Perpustakaan dan Kearsipan Kabupaten Landak/*The Regional Library and Archives Office of Landak Regency*

diskominfo.landakkab.go.id

Lanjutan Tabel/*Continued Table* 4.1.13

Bulan *Month*	GURU		PNS		Jumlah *Total*
	Laki-laki *Male*	Perempuan *Female*	Laki-laki *Male*	Perempuan *Female*	
(1)	(14)	(15)	(16)	(17)	(18)
Januari/*January*	2	5	21	8	192
Februari/*February*	2	2	22	8	227
Maret/*March*	9	4	12	6	345
April/*April*	0	11	2	0	297
Mei/*May*	6	3	8	2	704
Juni/*June*	0	2	14	9	71
Juli/*July*	0	0	6	0	115
Agustus/*August*	2	1	15	4	165
September/*September*	0	1	11	2	135
Oktober/*October*	0	4	6	0	129
November/*November*	0	10	9	6	341
Desember/*December*	1	1	1	1	78
Jumlah/*Total*	**22**	**44**	**127**	**46**	**2 799**

Sumber/*Source*: Dinas Perpustakaan dan Kearsipan Kabupaten Landak/*The Regional Library and Archives Office of Landak Regency*

diskominfo.landakkab.go.id

4.2 KESEHATAN
HEALTH

Tabel / *Table* 4.2.1 **Jumlah Desa[1]/Kelurahan Yang Memiliki Sarana Kesehatan Menurut Kecamatan di Kabupaten Landak, 2019–2021**
Number of Villages[1]/Kelurahan Having Health Facilities by District in Landak Regency, 2019–2021

Kecamatan *District*	Rumah Sakit *Hospital*		
	2019	2020	2021
(1)	(2)	(3)	(4)
1. Sebangki	-	-	-
2. Ngabang	1	1	1
3. Jelimpo	-	-	-
4. Sengah Temila	-	-	-
5. Mandor	-	-	-
6. Menjalin	-	-	-
7. Mempawah Hulu	-	-	-
8. Sompak	-	-	-
9. Menyuke	-	-	-
10. Banyuke Hulu	-	-	-
11. Meranti	-	-	-
12. Kuala Behe	-	-	-
13. Air Besar	-	-	-
Kabupaten Landak	**1**	**1**	**2**

diskominfo.landakkab.go.id

Lanjutan Tabel/*Continued Table* 4.2.1

Kecamatan *District*	Rumah Sakit Bersalin *Maternity Hospital*		
	2019	2020	2021
(1)	(5)	(6)	(7)
1. Sebangki	-	-	-
2. Ngabang	-	-	-
3. Jelimpo	-	-	-
4. Sengah Temila	-	-	-
5. Mandor	-	-	-
6. Menjalin	-	-	-
7. Mempawah Hulu	-	-	-
8. Sompak	-	-	-
9. Menyuke	-	-	-
10. Banyuke Hulu	-	-	-
11. Meranti	-	-	-
12. Kuala Behe	-	-	-
13. Air Besar	-	-	-
Kabupaten Landak	**-**	**-**	**-**

diskominfo.landakkab.go.id

Lanjutan Tabel/*Continued Table* 4.2.1

Kecamatan *District*	Poliklinik *Polyclinic*		
	2019	2020	2021
(1)	(8)	(9)	(10)
1. Sebangki	-	-	1
2. Ngabang	1	3	11
3. Jelimpo	-	-	1
4. Sengah Temila	-	-	-
5. Mandor	-	-	-
6. Menjalin	-	-	1
7. Mempawah Hulu	-	-	1
8. Sompak	-	-	-
9. Menyuke	-	-	-
10. Banyuke Hulu	-	-	-
11. Meranti	-	-	-
12. Kuala Behe	-	-	3
13. Air Besar	-	-	-
Kabupaten Landak	**1**	**3**	**18**

diskominfo.landakkab.go.id

Lanjutan Tabel/*Continued Table* 4.2.1

Kecamatan *District*	Puskesmas *Public Health Center*		
	2019	2020	2021
(1)	(11)	(12)	(13)
1. Sebangki	1	1	1
2. Ngabang	2	2	2
3. Jelimpo	1	1	1
4. Sengah Temila	3	3	3
5. Mandor	1	1	1
6. Menjalin	1	1	1
7. Mempawah Hulu	1	1	1
8. Sompak	1	1	1
9. Menyuke	1	1	1
10. Banyuke Hulu	1	1	1
11. Meranti	1	1	1
12. Kuala Behe	1	1	1
13. Air Besar	1	1	1
Kabupaten Landak	**16**	**16**	**16**

diskominfo.landakkab.go.id

Lanjutan Tabel/*Continued Table* 4.2.1

Kecamatan *District*	Puskesmas Pembantu *Subsidiary of Public Health Center*		
	2019	2020	2021
(1)	(14)	(15)	(16)
1. Sebangki	5	5	5
2. Ngabang	11	11	11
3. Jelimpo	9	9	9
4. Sengah Temila	7	7	7
5. Mandor	7	7	7
6. Menjalin	4	4	4
7. Mempawah Hulu	8	8	8
8. Sompak	3	3	3
9. Menyuke	6	6	6
10. Banyuke Hulu	3	3	3
11. Meranti	2	2	2
12. Kuala Behe	4	4	4
13. Air Besar	8	8	8
Kabupaten Landak	**77**	**77**	**77**

diskominfo.landakkab.go.id

Lanjutan Tabel/*Continued Table* 4.2.1

Kecamatan *District*	Apotek *Pharmacy*		
	2019	2020	2021
(1)	(17)	(18)	(19)
1. Sebangki	-	-	-
2. Ngabang	9	10	10
3. Jelimpo	-	-	1
4. Sengah Temila	-	2	3
5. Mandor	-	-	1
6. Menjalin	-	-	1
7. Mempawah Hulu	1	1	1
8. Sompak	-	-	-
9. Menyuke	-	-	-
10. Banyuke Hulu	-	-	-
11. Meranti	-	-	-
12. Kuala Behe	-	-	-
13. Air Besar	-	-	-
Kabupaten Landak	**10**	**13**	**17**

Catatan/*Note*: [1] Desa pada tabel ini termasuk Unit Permukiman Transmigrasi (UPT) yang masih dibina oleh kementerian terkait dan nagari di Provinsi Sumatera Barat/*Villages in this table include Transmigration Settlement Unit which is still fostered by the relevant ministries and the nagari in the Province of Sumatera Barat*

Sumber/*Source*: Badan Pusat Statistik, Pendataan Potensi Desa (Podes)/*BPS-Statistics Indonesia, Village Potential Data Collecting*

diskominfo.landakkab.go.id

Tabel 4.2.2 **Jumlah Tenaga Kesehatan Menurut Kecamatan di Kabupaten Landak, 2023**
Table ***Number of Health Human Resources by District in Landak Regency, 2023***

Kecamatan *District*	Dokter [1] *Doctor* [1]	Dokter Gigi [2] *Dentist* [2]	Perawat *Nurse*	Bidan *Midwife*	Tenaga kefarmasian *Pharmacist*
(1)	(2)	(3)	(4)	(5)	(6)
1. Sebangki	3	-	22	19	3
2. Ngabang	28	-	168	92	30
3. Jelimpo	4	-	28	26	4
4. Sengah Temila	8	-	88	69	11
5. Mandor	3	-	27	22	5
6. Menjalin	3	-	23	19	5
7. Mempawah Hulu	2	-	28	22	3
8. Sompak	1	-	25	19	2
9. Menyuke	3	-	39	22	2
10. Banyuke Hulu	3	-	22	19	2
11. Meranti	2	-	21	15	1
12. Kuala Behe	2	-	18	20	3
13. Air Besar	2	-	40	26	4
Kabupaten Landak	**64**	**0**	**549**	**390**	**75**

diskominfo.landakkab.go.id

Lanjutan Tabel/*Continued Table* 4.2.2

Kecamatan *District*	Tenaga Kesehatan Masyarakat *Public Health worker*	Tenaga Kesehatan Lingkungan *Enviromental Health Worker*	Tenaga Gizi *Nutritionist*	Ahli Teknologi Laboratorium Medik *Medical Laboratory Technician*
(1)	(7)	(8)	(9)	(10)
1. Sebangki	4	0	3	1
2. Ngabang	24	12	13	21
3. Jelimpo	3	1	1	1
4. Sengah Temila	11	7	9	6
5. Mandor	4	1	1	1
6. Menjalin	4	1	2	3
7. Mempawah Hulu	2	2	2	3
8. Sompak	3	2	2	2
9. Menyuke	1	1	4	2
10. Banyuke Hulu	3	2	2	2
11. Meranti	4	2	2	1
12. Kuala Behe	3	2	2	2
13. Air Besar	5	2	4	4
Kabupaten Landak	**71**	**35**	**47**	**49**

diskominfo.landakkab.go.id

Lanjutan Tabel/*Continued Table* 4.2.2

Kecamatan *Subdistrict*	Tenaga Keteknisan Medis *Medical Technicians*	Tenaga Teknik Biomedika *Biomedical Enginer*	Tenaga Kesehatan Tradisional *Traditional Health Worker*
(1)	(11)	(12)	(13)
1. Sebangki	-	-	-
2. Ngabang	2	-	-
3. Jelimpo	-	-	-
4. Sengah Temila	-	-	-
5. Mandor	-	-	-
6. Menjalin	-	-	-
7. Mempawah Hulu	-	-	-
8. Sompak	-	-	-
9. Menyuke	-	-	-
10. Banyuke Hulu	-	-	-
11. Meranti	-	-	-
12. Kuala Behe	-	-	-
13. Air Besar	-	-	-
Kabupaten Landak	**2**	**-**	**-**

Catatan/*Note*: [1] Tenaga medis terdiri atas dokter, dokter gigi, dokter spesialis, dan dokter gigi spesialis baik di dalam maupun di luar negeri yang diakui oleh Pemerintah RI sesuai dengan peraturan perundang-undangan (UU No. 29 Tahun 2004 tentang Praktik Kedokteran)/*Medical worker includes doctor, dentist, medical specialist, and dentist specialist at home and abroad recognized by Indonesian government in accordance with the laws and regulations (Law No. 29 year 2004 about Medical Practice)*

Sumber/*Source*: Dinas Kesehatan Kabupaten Landak/*Health Agency Of Landak Regency*

diskominfo.landakkab.go.id

Tabel 4.2.3 *Table*

Jumlah Rumah Sakit Umum, Rumah Sakit Khusus, Puskesmas, Klinik Pratama, dan Posyandu Menurut Kecamatan di Kabupaten Landak, 2022 dan 2023
Number of General Hospital, Specialized Hospital, Public Health Center, Primary Clinic, and Integrated Health Post by District in Landak Regency, 2022 and 2023

Kecamatan *District*	Rumah Sakit Umum *General Hospital*		Rumah Sakit Khusus *Specialized Hospital*	
	2022	2023	2022	2023
(1)	(2)	(3)	(4)	(5)
1. Sebangki	-	-	-	-
2. Ngabang	1	1	-	-
3. Jelimpo	-	-	-	-
4. Sengah Temila	-	-	-	-
5. Mandor	-	-	-	-
6. Menjalin	-	-	-	-
7. Mempawah Hulu	-	-	-	-
8. Sompak	-	-	-	-
9. Menyuke	-	-	-	-
10. Banyuke Hulu	-	-	-	-
11. Meranti	-	-	-	-
12. Kuala Behe	-	-	-	-
13. Air Besar	-	-	-	-
Kabupaten Landak	**1**	**1**	**-**	**-**

diskominfo.landakkab.go.id

Lanjutan Tabel/*Continued Table* 4.2.3

Kecamatan *District*	Puskesmas[1] Rawat Inap *Public Health Center[1] with Inpatient Care*		Puskesmas[1] Non Rawat Inap *Public Health Center[1] without Inpatient Care*	
	2022	2023	2022	2023
(1)	(6)	(7)	(8)	(9)
1. Sebangki	1	1	-	-
2. Ngabang	2	2	-	-
3. Jelimpo	1	1	-	-
4. Sengah Temila	3	3	-	-
5. Mandor	1	1	-	-
6. Menjalin	1	1	-	-
7. Mempawah Hulu	1	1	-	-
8. Sompak	1	1	-	-
9. Menyuke	1	1	-	-
10. Banyuke Hulu	1	1	-	-
11. Meranti	1	1	-	-
12. Kuala Behe	1	1	-	-
13. Air Besar	1	1	-	-
Kabupaten Landak	**16**	**16**	**-**	**-**

Catatan/*Note*: [1] Puskesmas yang teregistrasi/*Registered Public Health Center*
Sumber/*Source*: Dinas Kesehatan Kabupaten Landak/*Health Agency Of Landak Regency*

diskominfo.landakkab.go.id

Tabel 4.2.4 **Banyaknya Kunjungan Pasien Rawat Jalan Berdasarkan Jenis Pelayanan RSUD Landak, 2023**
Table ***Number of Outpatient Visit at Landak Regional Public Hospital by Type of Service, 2023***

Bulan *Month*	Jenis Pelayanan/Poliklinik/*Sevice*							
	Penyakit Dalam/ *Internist*	Anak *Child*	Bedah	Obygn	THT	Bedah Mulut	Gigi	Gizi
(1)	(2)	(3)	(4)	(5)	(6)	(7)	(8)	(9)
Januari/*January*	493	97	317	314	-	45	50	-
Februari/*February*	435	115	263	311	-	27	65	-
Maret/*March*	457	96	296	314	-	40	18	-
April/*April*	321	79	180	211	-	22	25	-
Mei/*May*	413	102	308	320	-	25	27	-
Juni/*June*	421	106	309	313	-	25	23	-
Juli/*July*	475	121	333	337	-	34	24	-
Agustus/*August*	531	144	302	324	-	55	21	-
September/*September*	467	163	296	297	-	50	22	-
Oktober/*October*	474	141	333	344	-	48	15	-
November/*November*	466	161	309	297	-	34	23	-
Desember/*December*	493	103	181	224	-	32	22	-
2023	**5.446**	**1.428**	**3.427**	**3.606**	**-**	**437**	**335**	**-**

diskominfo.landakkab.go.id

Lanjutan Tabel/*Continued Table* 4.2.4

Bulan *Month*	Jenis Pelayanan/Poliklinik/*Sevice*							
	Mata	Umum	TB DOTS	UGD	AMERO	GERIATRI	PONEK	Jumlah *Total*
(1)	(10)	(11)	(12)	(13)	(14)	(15)	(16)	(17)
Januari/*January*	151	105	109	660	-	-	110	2.451
Februari/*February*	146	151	88	592	-	-	107	2.300
Maret/*March*	182	122	56	585	-	-	112	2.278
April/*April*	102	321	61	659	-	-	89	2.070
Mei/*May*	130	323	107	662	-	-	119	2.536
Juni/*June*	157	133	102	704	-	-	110	2.403
Juli/*July*	205	115	121	719	-	-	115	2.599
Agustus/*August*	240	227	80	842	-	-	97	2.863
September/*September*	205	450	101	850	-	5	98	3.004
Oktober/*October*	211	214	136	989	-	7	102	3.014
November/*November*	248	135	97	1.003	44	7	97	2.921
Desember/*December*	160	230	89	830	58	-	103	2.525
2023	**2.137**	**2.526**	**1.147**	**9.095**	**102**	**19**	**1.259**	**30.964**

Catatan/*Note*:
Sumber/*Source*: RSUD Landak/*Public Hospital Of Landak Regency*

diskominfo.landakkab.go.id

Tabel 4.2.5 **Banyaknya Kunjungan Rawat Inap Berdasarkan Jenis Perawatan RSUD Landak, 2023**
Table ***Number of Accident Victims Treated at Landak Regional Public Hospital, 2023***

Bulan *Month*	Ruang Perawatan							
	Umum *Internis*		Bedah		Bidan		Anak	
	Masuk *In*	Keluar *Out*	Masuk *In*	Keluar *Out*	Masuk *In*	Keluar *Out*	Masuk *In*	Keluar *Out*
(1)	(2)	(3)	(4)	(5)	(6)	(7)	(8)	(9)
Januari/*January*	80	80	79	79	104	104	80	80
Februari/*February*	71	71	77	77	110	110	63	63
Maret/*March*	76	76	70	70	113	113	65	65
April/*April*	52	52	61	61	82	82	61	61
Mei/*May*	67	67	77	77	123	123	68	68
Juni/*June*	71	71	80	80	129	129	98	98
Juli/*July*	82	82	82	82	138	138	87	87
Agustus/*August*	84	84	77	77	111	111	88	88
September/*September*	84	84	72	72	117	117	108	108
Oktober/*October*	103	103	78	78	127	127	134	134
November/*November*	102	102	87	87	132	132	165	165
Desember/*December*	121	121	58	58	106	106	143	143
2023	**993**	**993**	**898**	**898**	**1.392**	**1.392**	**1.160**	**1.160**

Sumber/*Source*: RSUD Landak/*Public Hospital Of Landak Regency*

diskominfo.landakkab.go.id

Lanjutan Tabel/*Continued Table* 4.2.5

Bulan *Month*	Ruang Perawatan					
	Pehengan		Sarikant		ICU	
	Masuk *In*	Keluar *Out*	Masuk *In*	Keluar *Out*	Masuk *In*	Keluar *Out*
(1)	(2)	(3)	(4)	(5)	(6)	(7)
Januari/*January*	8	8	49	49	16	16
Februari/*February*	9	9	30	30	17	17
Maret/*March*	10	10	28	28	20	20
April/*April*	10	10	31	31	23	23
Mei/*May*	16	16	50	50	17	17
Juni/*June*	11	11	45	45	17	17
Juli/*July*	15	15	49	49	23	23
Agustus/*August*	14	14	40	40	21	21
September/*September*	9	9	46	46	22	22
Oktober/*October*	7	7	49	49	17	17
November/*November*	10	10	45	45	23	23
Desember/*December*	11	11	32	32	17	17
2023	**130**	**130**	**494**	**494**	**233**	**233**

Sumber/*Source*: RSUD Landak/*Public Hospital Of Landak Regency*

diskominfo.landakkab.go.id

Tabel 4.2.6 **Banyaknya Korban Kecelakaan Yang Dirawat di Rumah Sakit Umum Daerah Landak, 2023**
Table ***Number of Accident Victims Treated at Landak Regional Public Hospital, 2023***

Bulan *Month*	Laki-Laki *Male*	Perempuan *Female*	Jumlah *Total*	Dipindahkan Ke Rumah Sakit Lain
(1)	(2)	(3)	(4)	(5)
Januari/*January*	4	0	4	0
Februari/*February*	0	0	0	0
Maret/*March*	0	1	1	0
April/*April*	1	2	3	0
Mei/*May*	2	0	2	0
Juni/*June*	1	1	2	0
Juli/*July*	2	0	2	0
Agustus/*August*	2	1	3	0
September/*September*	1	0	1	0
Oktober/*October*	1	0	1	0
November/*November*	0	0	0	0
Desember/*December*	0	0	0	0
2023	**14**	**5**	**19**	**0**

diskominfo.landakkab.go.id

Tabel 4.2.7 **Jumlah Bayi Lahir di Rumah Sakit Umum Derah Landak, 2023**
Table ***Number of Infants Born at Landak Regional Public Hospital, 2023***

Bulan *Month*	Laki-Laki *Male*	Perempuan *Female*	Jumlah *Total*
(1)	(2)	(3)	(4)
Januari/*January*	29	26	55
Februari/*February*	24	34	58
Maret/*March*	22	22	44
April/*April*	25	18	43
Mei/*May*	20	30	50
Juni/*June*	24	20	44
Juli/*July*	34	18	52
Agustus/*August*	30	25	55
September/*September*	33	18	51
Oktober/*October*	25	20	45
November/*November*	33	19	52
Desember/*December*	25	27	52
2023	**324**	**277**	**601**

Sumber/*Source*: RSUD Landak/*Public Hospital Of Landak Regency*

diskominfo.landakkab.go.id

Tabel 4.2.8 **Sepuluh Angka Kesakitan Penyakit Utama Rawat Jalan di RSUD Landak, 2023**
Table ***The Ten Major Desease of Outpatient at Landak Regional Public Hospital, 2023***

Jenis Penyakit *Type of Desease*	Laki-Laki *Male*	Perempuan *Female*	Jumlah *Total*
(1)	(2)	(3)	(4)
DY TYPE II	519	705	1.224
VULNUS LACERATUM	336	215	551
FEBRIS	195	314	509
HHD	229	219	448
ABDOMINAL PAIN	206	215	421
GEA	257	150	407
TB PARU	189	189	378
KATARAK	146	141	287
GRAVE DISEASE	48	239	287
VOMITUS	89	124	213

Sumber/*Source*: RSUD Landak/*Public Hospital Of Landak Regency*

diskominfo.landakkab.go.id

Tabel 4.2.9 **Sepuluh Angka Kesakitan Penyakit Utama Rawat Inap di RSUD Landak, 2023**
Table ***The Ten Major Desease of Inpatient at Landak Regional Public Hospital, 2023***

Jenis Penyakit *Type of Desease*	Laki-Laki *Male*	Perempuan *Female*	Jumlah *Total*
(1)	(2)	(3)	(4)
DHF	124	135	259
GEA	129	109	238
ANEMIA GRAVIS	94	107	201
DM TYPE II	66	75	141
TB PARU	85	44	129
BRONCHOPNEUMONIA	69	60	129
BACTERIAL INFECTION	47	37	84
HT	27	47	74
LIVER DISEASE	28	34	62
FEBRIS	28	25	53

Sumber/*Source*: RSUD Landak/*Public Hospital Of Landak Regency*

diskominfo.landakkab.go.id

Tabel 4.2.10 **Jumlah Pelayanan Laboratorium di RSUD Landak, 2023**
Table Number of Laboratorium Examination at Landak Regional Public Hospital, 2023

Pelayanan Laboratorium *Laboratorium Examination*	Sederhana *Simple*	Sedang *Medium*	Canggih *Advence*	Jumlah *Total*
(1)	(2)	(3)	(4)	(5)
Kimia	-	-	12.485	12.485
Gula Darah	-	-	-	0
Hermatologi	-	-	19.733	19.733
Serologi	164	3.180	-	3.344
Bakteriologi	105	-	574	679
Golongan Darah	2.071	-	-	2.071
Malaria	19	-	-	19
Urin Lengkap	-	3.102	-	3.102
Protein Lengkap	-	273	-	273
Tinja	58	-	-	58
Reomatoid faktor	-	-	-	0
Diff Count	-	-	9.931	9.931
IGG/IGD dengue	-	764	-	764
BT/CT	167	-	-	167
LED	92	-	-	92
HBSAG/AntiHBSAG	-	2.404		2.404
Immunologi	-	404	910	1.314
HCG Test	-	549	-	549
	2.676	**10.676**	**43.633**	**56.985**

Sumber/*Source*: RSUD Landak/*Public Hospital Of Landak Regency*

diskominfo.landakkab.go.id

Tabel 4.2.11 **Jumlah Apotik di Kabupaten Landak**
Table ***Number of Pharmacies in Landak Regency, 2022***

Kecamatan *Subdistrict*	Apotik *Pharmacy*	Toko Obat *Drugstore*	Jumlah *Total*
(1)	(2)	(3)	(4)
1. Sebangki	-	-	-
2. Ngabang	14	3	17
3. Jelimpo	1	-	1
4. Sengah Temila	6	1	7
5. Mandor	1	-	1
6. Menjalin	1	-	1
7. Mempawah Hulu	1	-	1
8. Sompak	-	-	0
9. Menyuke	-	-	0
10. Banyuke Hulu	-	-	0
11. Meranti	-	-	0
12. Kuala Behe	-	-	0
13. Air Besar	-	-	0
2023	**24**	**4**	**28**
2022	**12**	**3**	**25**

Sumber/*Source*: Dinas Kesehatan Kabupaten Landak/*Health Agency Of Landak Regency*

diskominfo.landakkab.go.id

Tabel 4.2.12 **Banyaknya Bayi Yang Lahir Hidup dan Lahir Mati Puskesmas Di Kabupaten Landak , 2023**
Table ***Number of Infants Born Alive and Dead at Public Health Center in Landak Regency, 2023***

Kecamatan *Subdistrict*	Lahir Hidup *Born Alive*	Lahir Mati *Born Dead*
(1)	(2)	(3)
1. Sebangki	228	3
2. Ngabang	1.172	4
3. Jelimpo	332	2
4. Sengah Temila	970	7
5. Mandor	519	6
6. Menjalin	351	3
7. Mempawah Hulu	577	2
8. Sompak	294	-
9. Menyuke	386	4
10. Banyuke Hulu	193	2
11. Meranti	153	2
12. Kuala Behe	277	-
13. Air Besar	232	-
2023	**5.684**	**35**
2022	**6.349**	**43**

Sumber/*Source*: Dinas Kesehatan Kabupaten Landak/*Health Agency of Landak Regency*

diskominfo.landakkab.go.id

Tabel 4.2.13 **Banyaknya Kematian Ibu, Bayi Lahir Mati dan Kematian Neonatal Yang Ditangani Puskesmas di Kabupaten Landak, 2023**
Table ***Number of Maternal Deaths, Infant Born Death and Neonatal Death Treated by Public Health Center in Landak Regency, 2023***

Kecamatan *Subdistrict*	Kematian Ibu *Maternal Mortality*	Bayi Lahir Mati *Baby Death Birth*	Kematian Neonatal *Neonatal Mortality*
(1)	(2)	(3)	(4)
1. Sebangki	-	3	-
2. Ngabang	3	4	4
3. Jelimpo	-	2	-
4. Sengah Temila	2	7	8
5. Mandor	1	6	3
6. Menjalin	1	3	5
7. Mempawah Hulu	-	2	1
8. Sompak	-	-	-
9. Menyuke	-	4	-
10. Banyuke Hulu	2	2	5
11. Meranti	-	2	-
12. Kuala Behe	1	-	-
13. Air Besar	-	-	-
2023	**10**	**35**	**26**
2022	**7**	**43**	**28**

Sumber/*Source*: Dinas Kesehatan Kabupaten Landak/*Health Agency of Landak Regency*

diskominfo.landakkab.go.id

Tabel 4.2.14 **Gambaran Penderita HIV-AIDS Kabupaten Landak , 2023**
Table ***Description of HIV-AIDS Patients in Landak Regency, 2023***

Kecamatan *Subdistrict*	*Screening dan Konseling*		*Jumlah Pnederita HIV(+) / AIDS*	
	Laki-Laki Male	*Perempuan Female*	*Laki-Laki Male*	*Perempuan Female*
(1)	(2)	(3)	(4)	(5)
1. Sebangki	141	215	1	-
2. Ngabang	1.193	2.303	6	4
3. Jelimpo	220	344	6	1
4. Sengah Temila	364	934	14	6
5. Mandor	127	389	-	1
6. Menjalin	108	304	1	-
7. Mempawah Hulu	286	457	1	-
8. Sompak	116	189	2	1
9. Menyuke	183	293	4	1
10. Banyuke Hulu	139	211	2	-
11. Meranti	94	95	-	-
12. Kuala Behe	93	283	4	-
13. Air Besar	84	176	2	1
2023	**3.148**	**6.193**	**43**	**15**

Sumber/*Source*: Dinas Kesehatan Kabupaten Landak/*Health Agency of Landak Regency*

diskominfo.landakkab.go.id

Tabel 4.2.15
Table

Banyaknya Balita Di Kabupaten Landak Menurut Status Gizi dan Kecamatan,2023
Number of Toddlers in Landak Regency by Status of Nutrition and District, 2023

Kecamatan *Subdistrict*	Gizi Buruk *Malnutrition*	Gizi Kurang *Less Nutrition*	Gizi Cukup *Adequate Nutrition*	Gizi Lebih *Over Nutrition*	*Jumlah Total*
(1)	(2)	(3)	(4)	(5)	(6)
1. Sebangki	14	91	816	30	951
2. Ngabang	26	226	2.155	115	2522
3. Jelimpo	36	37	1.565	52	1.690
4. Sengah Temila	50	346	3.349	64	3.809
5. Mandor	49	143	1.599	52	1.843
6. Menjalin	37	126	1.212	40	1.415
7. Mempawah Hulu	27	245	1.813	55	2.140
8. Sompak	34	89	671	19	813
9. Menyuke	47	147	1.270	27	1.491
10. Banyuke Hulu	45	99	653	12	809
11. Meranti	14	58	521	9	602
12. Kuala Behe	50	60	683	47	840
13. Air Besar	4	77	1.289	25	1.395
2022	**433**	**1.744**	**17. 596**	**547**	**20.320**
2022	**795**	**2 .536**	**17.596**	**547**	**21.474**

Sumber/*Source*: Dinas Kesehatan Kabupaten Landak/*Health Agency of Landak Regency*

diskominfo.landakkab.go.id

Tabel 4.2.16 **10 Besar Penyakit Di Kabupaten Landak Berdasarkan Data Kunjungan Ke Puskesmas, 2023**
Table ***Top 10 Diseases in Landak regency Based on Data visits to Public Health Centers, 2023***

Jenis Penyakit *Type of Disease*	Jumlah Kasus *Total of Cases*
(1)	(2)
ISPA	48.773
DISPEPSIA	35.058
MIALGYA	25.483
FEBRIS	11.888
GASTRITIS	10.542
COMMON COLD	9.038
HIPERTENSI	6.896
DIABETES MELITUS	3.994
BATUK	3.706
PENYAKIT SISTEM OTOT DAN JARINGAN PENGIKAT	3.405
Kabupaten Landak	**158.783**

Sumber/*Source:* Dinas Kesehatan Kabupaten Landak/*Health Agency of Landak Regency*

diskominfo.landakkab.go.id

Tabel ***Table*** **4.2.17** **Indikator Kesehatan Reproduksi Di Kabupaten Landak, 2021-2023**
Reproductive Health Indicators in Landak Regency, 2021-2023

Indikator	2021	2022	2023
(1)	(2)	(3)	(4)
Persentase Puskesmas yang memberikan paling sedikit tiga pelayanan kesehatan reproduksi terpadu	100	100	100
Persentase Puskesmas yang memberikan pelayanan kesehatan mengenai kehamilan, persalinan dan perawatan ibu setelah persalinan	100	100	100
Persentase Puskesmas Yang Memberikan Pelayanan Reproduksi Remaja	100	100	100
Persentase Kelahiran yang dibantu oleh tenaga kesehatan yang terlatih	83	74	80,99
Persentase Puskesmas yang Manajemen sekurang-kurangnya satu jenis materi KIE mengenai kesehatan reproduksi terhadap seluruh puskesmas	100	100	100
Persentase Puskesmas yang mempunyai sekurang - kurangnya satu staf yang terlatih dalam bidang KIE terhadap Seluruh Puskesmas	100	100	100
Banyaknya kebijakan tertulis yang berkaitan dengan masalah kesehatan Reproduksi	1	-	-
Banyaknya Organisasi Non Pemerintah (Non Government Organization/NGO) yang terlibat dalam program Advokasi kesehatan reproduksi	-	-	-
Jumlah puskesmas yang mempunyai dokter yang terlatih dalam pelayanan Vasektomi (Bersertifikat)	-	-	-
Jumlah Kelahiran yang terjadi di puskesmas	5.628	6.196	5.535
Jumlah RS yang melakukan Bedah Caesar	1	1	1

Sumber/*Source*: Dinas Kesehatan Kabupaten Landak/*Health Agency of Landak Regency*

diskominfo.landakkab.go.id

Tabel 4.2.18 **Jumlah Posyandu Menurut Kecamatan Di Kabupaten Landak, 2023**
Table ***Number of Posyandu by District in Landak Regency, 2023***

Kecamatan *Subdistrict*	Posyandu Aktiv Active Posyandu	Yang Melapor The Report	*Jumlah Total*
(1)	(2)	(3)	(4)
1. Sebangki	36	36	36
2. Ngabang	86	94	94
3. Jelimpo	29	56	56
4. Sengah Temila	98	99	99
5. Mandor	45	45	45
6. Menjalin	48	51	51
7. Mempawah Hulu	74	78	78
8. Sompak	24	24	24
9. Menyuke	31	38	38
10. Banyuke Hulu	22	22	22
11. Meranti	26	26	26
12. Kuala Behe	31	31	31
13. Air Besar	38	40	40
Kabupaten Landak 2022	**588**	**640**	**640**

Sumber/*Source*: Dinas Kesehatan Kabupaten Landak/*Health Agency Of Landak Regency*

diskominfo.landakkab.go.id

Tabel 4.2.19 **Jumlah Kunjungan Pasien Pada Puskesmas Di Kabupaten Landak, 2022**
Table ***Number of Patient Visited at Public Health Center in Landak Regency, 2022***

Kecamatan *Subdistrict*	Rawat Jalan *Outpatient*	Rawat Jalan Gigi *Dental Outpatient*	Lainnya (Termasuk Gakin) *Others*	Jumlah *Total*
(1)	(2)	(3)	(4)	(5)
1. Sebangki	2.578	429	817	3.824
2. Ngabang	110.666	2.159	220	11.3045
3. Jelimpo	8.001	355	139	8.495
4. Sengah Temila	25.481	781	2.402	28.664
5. Mandor	14.870	126	1.194	16.190
6. Menjalin	6.079	240	720	7.039
7. Mempawah Hulu	15.229	608	977	16.814
8. Sompak	4.544	102	658	5.304
9. Menyuke	23.076	426	383	23.885
10. Banyuke Hulu	6.450	235	167	6.852
11. Meranti	2.188	162	19	2.369
12. Kuala Behe	2.541	52	317	2.910
13. Air Besar	8.547	69	119	8.735
Kabupaten Landak	**230.250**	**5.744**	**8.132**	**244.126**

Sumber/*Source*: Dinas Kesehatan Kabupaten Landak/*Health Agency Of Landak Regency*

diskominfo.landakkab.go.id

Tabel 4.2.20 **Jumlah Peserta KB Aktif Menurut Metode Kontrasepsi Di Kabupaten Landak,2023**
Table ***Number of Active Birth Control Acceptor by Contraceptive Methods in Landak Regency, 2023***

Kecamatan *Subdistrict*	PUS	*Mix Kontrasepsi*			
		IUD	PIL	Kondom	Suntik
(1)	(2)	(3)	(4)	(5)	(6)
1. Sebangki	4.749	6	1.448	36	2.022
2. Ngabang	18.053	251	6.528	164	5.123
3. Jelimpo	6.105	47	1.903	83	2.018
4. Sengah Temila	12.498	70	2.994	160	4.840
5. Mandor	6.493	20	2.305	72	2.198
6. Menjalin	3.926	36	834	24	864
7. Mempawah Hulu	7.167	345	2.076	146	2.220
8. Sompak	2.747	24	673	30	987
9. Menyuke	7.206	780	1.869	13	2.503
10. Banyuke Hulu	2.625	81	585	32	756
11. Meranti	2.259	2	286	6	1.125
12. Kuala Behe	3.173	47	915	140	1.018
13. Air Besar	5.786	119	1.615	66	2.121
Kabupaten Landak 2023	**82.787**	**1.828**	**24.031**	**972**	**27.795**
2022	**82.788**	**1.827**	**24.012**	**950**	**27.673**
2021	**82.213**	**1.814**	**23.609**	**917**	**27.399**

diskominfo.landakkab.go.id

Lanjutan Tabel/*Continued Table* 4.2.20

Kecamatan *Subdistrict*	*Mix Kontrasepsi*			
	Implant	*M O W*	*M O P*	*Lainnya*
(1)	(7)	(8)	(9)	(10)
1. Sebangki	52	8	0	-
2. Ngabang	429	184	40	-
3. Jelimpo	138	4	2	-
4. Sengah Temila	64	175	62	-
5. Mandor	166	56	2	-
6. Menjalin	759	80	138	-
7. Mempawah Hulu	592	97	8	-
8. Sompak	194	20	3	-
9. Menyuke	306	43	52	-
10. Banyuke Hulu	184	39	0	-
11. Meranti	42	5	0	-
12. Kuala Behe	183	2	78	-
13. Air Besar	193	27	0	-
Kabupaten Landak 2023	**3.302**	**740**	**385**	**-**
2022	**3.286**	**734**	**385**	**-**
2021	**3.253**	**732**	**393**	**-**

Sumber/*Source*: Dinas Sosial Pengendalian Penduduk , Keluarga Berencana Pemberdayaan Perempuan dan Perlindungan Anak Kabupaten Landak/*Social Agency, Office Of Population Control, Family Planning, Women's Empowerment and Child Protection of Landak Regency*

diskominfo.landakkab.go.id

Tabel 4.2.21
Table

Jumlah Peserta KB Baru Menurut Metode Kontrasepsi Di Kabupaten Landak,2023
Number of New Birth Control Acceptor by Contraceptive Methods in Landak Regency, 2023

Kecamatan *Subdistrict*	*PPM*	*Mix Kontrasepsi*			
		IUD	PIL	Kondom	Suntik
(1)	(2)	(3)	(4)	(5)	(6)
1. Sebangki	524	0	124	2	158
2. Ngabang	2.477	8	951	42	916
3. Jelimpo	911	-	278	3	194
4. Sengah Temila	2.605	7	978	41	1.009
5. Mandor	1.226	1	347	21	403
6. Menjalin	798	4	221	19	238
7. Mempawah Hulu	1.271	1	362	18	486
8. Sompak	652	1	208	6	266
9. Menyuke	1.127	1	380	17	428
10. Banyuke Hulu	588	1	169	6	183
11. Meranti	618	-	156	2	183
12. Kuala Behe	887	-	274	12	296
13. Air Besar	902	-	271	12	292
Kabupaten Landak 2023	**14.586**	**24**	**4.719**	**201**	**5.052**
2022	**9.318**	**19**	**4.428**	**186**	**3.869**
2021	**10.213**	**19**	**3.361**	**177**	**3.685**

diskominfo.landakkab.go.id

Lanjutan Tabel/*Continued Table* 4.2.21

Kecamatan *Subdistrict*	*Mix Kontrasepsi*				*Jumlah*	*Persen PA/%*
	Implant	*M O W*	*M O P*	*Lainnya*		
(1)	(7)	(8)	(9)	(10)	(11)	(12)
1. Sebangki	11	-	-	2	297	56,68
2. Ngabang	36	4	-	42	1999	80,70
3. Jelimpo	26	-	-	3	504	55,32
4. Sengah Temila	24	6	-	41	2106	80,84
5. Mandor	33	-	-	21	826	67,37
6. Menjalin	26	-	-	19	527	66,04
7. Mempawah Hulu	28	4	-	18	917	72,15
8. Sompak	12	-	-	6	499	76,53
9. Menyuke	21	-	-	17	864	76,66
10. Banyuke Hulu	11	-	-	6	376	63,95
11. Meranti	8	-	-	2	351	56,80
12. Kuala Behe	8	-	-	12	602	67,87
13. Air Besar	10	-	-	12	597	66,19
Kabupaten Landak 2023	**254**	**14**	**-**	**201**	**10.465**	**71,75**
2022	**313**	**13**	**-**	**-**	**8.828**	**-**
2021	**137**	**7**	**-**	**-**	**7.386**	**-**

Sumber/*Source*: Dinas Sosial Pengendalian Penduduk , Keluarga Berencana Pemberdayaan Perempuan dan Perlindungan Anak Kabupaten Landak/*Social Agency, Office Of Population Control, Family Planning, Women's Empowerment and Child Protection of Landak Regency*

diskominfo.landakkab.go.id

Tabel 4.2.22 **Banyaknya Peserta KB Lestari Di Kabupaten Landak,2023**
Table ***Number of Eternal Birth Control Acceptor by Years Group in Landak Regency, 2023***

Kecamatan *Subdistrict*	5 Tahun	10 Tahun	16 Tahun
(1)	(2)	(3)	(4)
1. Sebangki	245	176	139
2. Ngabang	1.267	476	392
3. Jelimpo	56	48	88
4. Sengah Temila	947	413	192
5. Mandor	548	305	112
6. Menjalin	586	392	108
7. Mempawah Hulu	672	388	189
8. Sompak	61	58	106
9. Menyuke	542	161	174
10. Banyuke Hulu	108	91	28
11. Meranti	142	408	159
12. Kuala Behe	138	156	92
13. Air Besar	369	366	108
Kabupaten Landak 2023	**5.681**	**3.438**	**1.887**
2022	**4.609**	**3.634**	**1.953**
2021	**4.475**	**3.528**	**1.896**

Sumber/*Source*: Dinas Sosial Pengendalian Penduduk , Keluarga Berencana Pemberdayaan Perempuan dan Perlindungan Anak Kabupaten Landak/*Social Agency, Office Of Population Control, Family Planning, Women's Empowerment and Child Protection of Landak Regency*

diskominfo.landakkab.go.id

Tabel 4.2.23
Table

Jumlah Sarana Kesehatan KB Nasional Menurut Jenisnya Di Kabupaten Landak,2023
Number of Eternal Birth Control Acceptor by Years Group in Landak Regency, 2023

Kecamatan *Subdistrict*		KKB	PPKBD	Sub PPKBD
(1)		(2)	(3)	(4)
1. Sebangki		8	5	27
2. Ngabang		9	19	95
3. Jelimpo		8	12	53
4. Sengah Temila		1	14	80
5. Mandor		25	17	58
6. Menjalin		3	8	72
7. Mempawah Hulu		13	19	77
8. Sompak		5	7	23
9. Menyuke		3	16	79
10. Banyuke Hulu		7	7	38
11. Meranti		1	6	37
12. Kuala Behe		7	10	42
13. Air Besar		4	16	41
Kabupaten Landak	**2023**	**94**	**156**	**722**
	2021	**114**	**156**	**639**
	2020	**125**	**156**	**633**

Sumber/*Source*: Dinas Sosial Pengendalian Penduduk , Keluarga Berencana Pemberdayaan Perempuan dan Perlindungan Anak Kabupaten Landak/*Social Agency, Office Of Population Control, Family Planning, Women's Empowerment and Child Protection of Landak Regency*

diskominfo.landakkab.go.id

Tabel 4.2.24
Table

Jumlah Keluarga Menurut Kecamatan dan Pentahapan Keluarga Sejahtera, 2023
Number of Familes by District and Family Welfare Phasing, 2023

Kecamatan *Subdistrict*	Sejahtera					Jumlah *Total*
	Pra Sejahtera	I	II	II	III Plus	
(1)	(2)	(3)	(4)	(5)	(6)	(7)
1. Sebangki	1.213	1.176	992	461	187	4.029
2. Ngabang	606	8.901	6.506	2.065	1.006	19.084
3. Jelimpo	429	2.469	3.693	78	25	6.694
4. Sengah Temila	2.626	4.401	4090	2.276	1.051	14.444
5. Mandor	1.098	2.706	2.944	445	256	7.449
6. Menjalin	148	2.659	511	1.306	314	4.938
7. Mempawah Hulu	692	3.838	2.086	808	332	7.756
8. Sompak	1.091	1.219	918	216	170	3.614
9. Menyuke	148	2.162	3.614	424	121	6.469
10. Banyuke Hulu	464	780	768	148	127	2.287
11. Meranti	69	1.381	534	235	113	2.332
12. Kuala Behe	98	1.787	1.350	492	177	3.904
13. Air Besar	860	1.842	2.163	923	229	6.017
Kabupaten Landak	**9.542**	**35.321**	**30.169**	**9.877**	**4.108**	**89.017**

Sumber/*Source*: Dinas Sosial Pengendalian Penduduk , Keluarga Berencana Pemberdayaan Perempuan dan Perlindungan Anak Kabupaten Landak/*Social Agency, Office Of Population Control, Family Planning, Women's Empowerment and Child Protection of Landak Regency*

diskominfo.landakkab.go.id

4.3 AGAMA DAN SOSIAL LAINNYA
RELIGION AND OTHER SOCIAL AFFAIRS

Tabel / *Table* 4.3.1 **Jumlah Penduduk Menurut Kecamatan dan Agama yang Dianut di Kabupaten Landak, 2023**
Population by District and Religion in Landak Regency, 2023

Kecamatan *District*	Islam	Protestan *Protestant*	Katolik *Catholic*	Hindu	Budha *Buddha*	Lainnya *Others*
(1)	(2)	(3)	(4)	(5)	(6)	(7)
1. Sebangki	17.471	1.749	6.867	1	87	8
2. Ngabang	18.911	24.639	29.958	32	1 584	190
3. Jelimpo	2.682	6.589	16.302	-	34	-
4. Sengah Temila	4.251	16.165	42.001	5	431	4
5. Mandor	6.178	11.781	18.464	-	93	1
6. Menjalin	1.799	5.897	14.809	-	32	-
7. Mempawah Hulu	-	11.996	25.331	4	52	2
8. Sompak	-	4.257	12.688	-	6	1
9. Menyuke	1.247	13.712	19.026	1	18	-
10. Banyuke Hulu	329	2.882	9.689	5	8	-
11. Meranti	728	7.194	4.944	-	-	-
12. Kuala Behe	2.457	5.756	7.245	-	10	-
13. Air Besar	4.456	8.278	11.799	-	12	4
Kabupaten Landak	**60.509**	**120.895**	**219.123**	**48**	**738**	**210**

Sumber/*Source*: Kementerian Agama Kabupaten Landak/ *Landak Regency Ministry of Religious Affairs*

diskominfo.landakkab.go.id

Tabel / *Table* 4.3.2 **Jumlah Tempat Peribadatan Menurut Kecamatan di Kabupaten Landak, 2023**
Number of Places of Worship by District in Landak Regency, 2023

Kecamatan *District*	Masjid *Mosque*	Mushola *Pray Room*	Gereja Protestan *Protestant Church*	Gereja Katholik *Catholic Church*	Kapel *Chapel*	Pura *Temple*	Vihara
(1)	(2)	(3)	(4)	(5)	(6)	(7)	(8)
1. Sebangki	22	12	27	17	4	-	1
2. Ngabang	42	28	193	108	9	-	4
3. Jelimpo	7	5	58	62	7	-	-
4. Sengah Temila	12	4	143	72	7	-	6
5. Mandor	13	6	96	42	6	-	-
6. Menjalin	4	3	35	39	5	-	-
7. Mempawah Hulu	-	-	93	41	5	-	1
8. Sompak	-	-	52	27	7	-	-
9. Menyuke	8	2	112	54	2	-	-
10. Banyuke Hulu	2	1	27	26	3	-	-
11. Meranti	2	1	65	17	5	-	-
12. Kuala Behe	8	4	37	17	3	-	-
13. Air Besar	7	6	53	39	7	-	-
Kabupaten Landak	**127**	**72**	**991**	**561**	**70**	**-**	**12**

Sumber/*Source*: Kementerian Agama Kabupaten Landak/ *Landak Regency Ministry of Religious Affairs*

diskominfo.landakkab.go.id

Tabel / *Table* 4.3.3 **Jumlah Desa[1]/Kelurahan yang Mengalami Bencana Alam[2] Menurut Kecamatan di Kabupaten Landak, 2019–2021**
Number of Villages[1]/Kelurahan that Had Natural Disaster[2] by District in Landak Regency, 2019–2021

Kecamatan *District*	Banjir/*Flood*		
	2019	2020	2021
(1)	(2)	(3)	(4)
1. Sebangki	4	5	-
2. Ngabang	12	14	12
3. Jelimpo	8	6	2
4. Sengah Temila	4	2	1
5. Mandor	5	12	-
6. Menjalin	4	4	3
7. Mempawah Hulu	8	5	-
8. Sompak	2	7	-
9. Menyuke	13	7	4
10. Banyuke Hulu	5	5	-
11. Meranti	3	4	2
12. Kuala Behe	9	10	1
13. Air Besar	11	10	-
Kabupaten Landak	**88**	**91**	**25**

diskominfo.landakkab.go.id

Lanjutan Tabel/*Continued Table* 4.3.3

Kecamatan *District*	Gempa Bumi/*Earthquake*		
	2019	2020	2021
(1)	(5)	(6)	(7)
1. Sebangki	-	-	-
2. Ngabang	-	-	-
3. Jelimpo	-	-	-
4. Sengah Temila	-	-	-
5. Mandor	-	-	-
6. Menjalin	-	-	-
7. Mempawah Hulu	-	-	-
8. Sompak	-	-	-
9. Menyuke	-	-	-
10. Banyuke Hulu	-	-	-
11. Meranti	-	-	-
12. Kuala Behe	-	-	-
13. Air Besar	-	-	-
Kabupaten Landak	**-**	**-**	**-**

diskominfo.landakkab.go.id

Lanjutan Tabel/*Continued Table* 4.3.3

Kecamatan *District*	Tanah Longsor/*Landslide*		
	2019	2020	2021
(1)	(8)	(9)	(10)
1. Sebangki	-	-	-
2. Ngabang	1	1	1
3. Jelimpo	2	-	-
4. Sengah Temila	1	-	4
5. Mandor	-	-	-
6. Menjalin	-	-	-
7. Mempawah Hulu	-	-	-
8. Sompak	-	1	-
9. Menyuke	3	1	1
10. Banyuke Hulu	3	2	-
11. Meranti	-	3	1
12. Kuala Behe	1	2	-
13. Air Besar	1	-	-
Kabupaten Landak	**12**	**10**	**7**

Catatan/*Note*: [1] Desa pada tabel ini termasuk Unit Permukiman Transmigrasi (UPT) yang masih dibina oleh kementerian terkait dan nagari di Provinsi Sumatera Barat/*Villages in this table are included in Transmigration Settlement Unit which is still fostered by the relevant ministries and the nagari in the Province of Sumatera Barat*

[2] Kejadian dalam setahun sebelum tahun pencacahan/*Occured during the last one year before the enumeration years*

Sumber/*Source*: Badan Pusat Statistik, Pendataan Potensi Desa (Podes)/*BPS-Statistics Indonesia, Village Potential Data Collecting*

dispominfo.landakkab.go.id

Tabel 4.3.4
Table

Jumlah Bencana Yang Terjadi di Kabupaten Landak, Menurut Jenis Bencana,2023
Number of Disaster Happened in Landak Regency by Type Disaster, 2023

Kecamatan *Subdistrict*	Banjir *Flood*	Tanah Longsor *Landslide*	Kebakaran Bangunan *Building Fire*	Kebakaran Lahan *Land Fire*	Angin Puting Beliung *Tornado*
(1)	(2)	(3)	(4)	(5)	(6)
1. Sebangki	-	-	1	2	-
2. Ngabang	12	1	1	2	1
3. Jelimpo	2	-	-	2	-
4. Sengah Temila	1	4	-	1	1
5. Mandor	-	-	-	1	-
6. Menjalin	3	-	-	2	-
7. Mempawah Hulu	-	-	-	2	1
8. Sompak	-	-	-	2	-
9. Menyuke	4	1	-	2	-
10. Banyuke Hulu	-	-	-	2	-
11. Meranti	2	1	-	3	-
12. Kuala Behe	1	-	-	4	-
13. Air Besar	-	-	-	3	1
Kabupaten Landak	**25**	**7**	2	28	**4**

Sumber/*Source*: Badan Penanggulangan Bencana Kabupaten Landak/*The Regional Mitigation Disaster Agency of Landak Regency*

diskominfo.landakkab.go.id

Tabel 4.3.5 **Banyaknya Penerimaan Zakat di Kabupaten Landak,2023**
Table ***Number of Zakat Revenue in Landak Regency, 2023***

Kecamatan *Subdistrict*	Mubaligh *Mubaligh*	Khatib *Khateeb*	Penyuluh Agama *Instructor of Religion*	Pendeta *Priest*	Pastor *Pastor*
(1)	(2)	(3)	(4)	(5)	(6)
1. Sebangki	37	75	10	10	-
2. Ngabang	45	294	19	120	6
3. Jelimpo	5	7	-	26	3
4. Sengah Temila	34	52	7	77	3
5. Mandor	25	25	9	41	2
6. Menjalin	7	8	5	30	2
7. Mempawah Hulu	9	15	9	43	2
8. Sompak	2	3	-	4	2
9. Menyuke	4	10	5	59	3
10. Banyuke Hulu	2	2	-	14	3
11. Meranti	3	4	4	31	1
12. Kuala Behe	5	8	5	27	-
13. Air Besar	7	23	7	37	3
Kabupaten Landak	**185**	**256**	**80**	**519**	**30**

Sumber/*Source*: Kementerian Agama Kabupaten Landak/ *Landak Regency Ministry of Religious Affairs*

diskominfo.landakkab.go.id

Tabel 4.3.6 **Banyaknya Penerimaan Zakat di Kabupaten Landak,2023**
Table ***Number of Zakat Revenue in Landak Regency, 2023***

Kecamatan *Subdistrict*	Jumlah Muzakki	*Zakat Fitrah*		Zakat Maal
		Uang *Money*	Beras *Rice*	
(1)	(2)	(3)	(4)	(5)
1. Sebangki	1.627	-	4.067	-
2. Ngabang	13.248	416.903.500	3.046	262.721.800
3. Jelimpo	5.625	90769500	720	-
4. Sengah Temila	-	-	-	14.830.000
5. Mandor	5.120	33.401.000	2.972	28.800.000
6. Menjalin	580	12.313.000	920,5	-
7. Mempawah Hulu	-	-	-	40.988.000
8. Sompak	-	-	-	1.700.000
9. Menyuke	1.247	14.779.000	1.794,5	10.000.000
10. Banyuke Hulu	329	4.347.500	798,5	-
11. Meranti	450	700.000	1060	12.250.000
12. Kuala Behe	1.000	9.676	3.892,5	85.377.000
13. Air Besar	2.949	58.880.000	4.120	57.149.000
Kabupaten Landak	**32.175**	**632.103.176**	**23.391**	**513.815.800**

diskominfo.landakkab.go.id

Lanjutan Tabel/*Continued Table* 4.3.6

Kecamatan *Subdistrict*	Infaq	Sadaqah	Jumlah	
			Uang	Beras
(1)	(6)	(7)	(8)	(9)
1. Sebangki	1.750.000	985.000	8.630.000	4.067
2. Ngabang	48.700.000	8.900.000	750.151.500	3.046
3. Jelimpo	15.625.000	2.767.000	144.319.500	720
4. Sengah Temila	-	-	-	-
5. Mandor	-	-	62.201.000	2.972
6. Menjalin	6.671.000	-	18.984.000	920,5
7. Mempawah Hulu	-	-	-	-
8. Sompak	-	-	-	-
9. Menyuke	-	-	24.779.000	1.794,5
10. Banyuke Hulu	-	-	4.347.500	798,5
11. Meranti	-	-	12.970.000	1.060
12. Kuala Behe	15.000.000	13.000.000	113.386.676	3.892,5
13. Air Besar	25.887.000	5.733.000	167.707.000	4.120
Kabupaten Landak	**113.633.000**	**31.385.000**	**1.307.476.176**	**23.391**

Sumber/*Source*: Kementerian Agama Kabupaten Landak/ *Landak Regency Ministry of Religious Affairs*

diskominfo.landakkab.go.id

Tabel 4.3.7 **Banyaknya Penyaluran Zakat di Kabupaten Landak,2023**
Table ***Number of Zakat Revenue in Landak Regency, 2023***

Kecamatan *Subdistrict*	Jumlah Mustahiq	*Fakir Miskin / Poor*		*Amil*	
		Uang Money (Rp)	Beras Rice (Kg)	Uang Money (Rp)	Beras Rice ((Kg)
(1)	(2)	(3)	(4)	(5)	(6)
1. Sebangki	675	5.250.000	2.327	700.000	350
2. Ngabang	6.235	286.903.500	1.530	35.900.000	750
3. Jelimpo	2.569	30.474.500	560	12.340.000	50
4. Sengah Temila	820	5.600.000		15.600.000	-
5. Mandor	4.344	33.401.000	2972,0	-	-
6. Menjalin	193	5.000.000	30,0	4.000.000	30
7. Mempawah Hulu	-	-	-	-	-
8. Sompak	-	-	-	-	-
9. Menyuke	79	14.779.000	1.794,5	-	-
10. Banyuke Hulu	-	-	-	-	-
11. Meranti	141	375.000	125	375.000	125
12. Kuala Behe	85.377.000	9.676.000	3.891,5	5.000.000	2891,5
13. Air Besar	547	35.710.500	3.544,0	23.169.500	576
Kabupaten Landak	**85.392.603**	**427.169.500**	**16.774**	**97.084.500**	**4.772,5**

diskominfo.landakkab.go.id

Lanjutan Tabel/*Continued Table* 4.3.7

Kecamatan *Subdistrict*	*Mu'allaf*		*Sabillilah*		*Jumlah*	
	Uang Money (Rp)	Beras Rice (Kg)	Uang Money (Rp)	Beras Rice ((Kg)	Uang Money (Rp)	Beras Rice (Kg)
(1)	(7)	(8)	(9)	(10)	(11)	(12)
1. Sebangki	925.000	640	770.000	750	7.645.000	4.067
2. Ngabang	76.560.000	670	17.540.000	96	416.903.500	3.046
3. Jelimpo	27.760.000	50	20.195.000	50	90769500	710
4. Sengah Temila	18.800.000	-	6.815.000	-	46.815.000	-
5. Mandor	-	-	-	-	33.401.000	2.972
6. Menjalin	20.500.000	-	-	-	9.000.021	60
7. Mempawah Hulu	-	-	-	-	-	-
8. Sompak	-	-	-	-	-	-
9. Menyuke	-	-	-	-	14.779.000	1.794,5
10. Banyuke Hulu	-	-	-	-	0	-
11. Meranti	375.000	125	375.000	125	1.500.000	500
12. Kuala Behe	5.000.000	1.000	-	-	19.676.000	7.783
13. Air Besar	-	-	-	-	58.880.000	4.120
Kabupaten Landak	**149.920.000**	**2.485**	**45.695.000**	**1.021**	**699.369.021**	**25.052,5**

Sumber/*Source*: Kementerian Agama Kabupaten Landak/ *Landak Regency Ministry of Religious Affairs*

diskominfo.landakkab.go.id

Tabel 4.3.8 **Banyaknya Penerimaan Zakat di Kabupaten Landak ,2023**
Table ***Number of Zakat Revenue in Landak Regency, 2023***

Kecamatan *Subdistrict*	Jumlah Orang Berkurban/ Number People Who Sacrified	*Jumlah*		
		Sapi /Cow	Kambing /Goat	Jumlah
(1)	(2)	(3)	(4)	(5)
1. Sebangki	65	6	25	31
2. Ngabang	792	93	70	163
3. Jelimpo	82	12	18	30
4. Sengah Temila	103	13	12	25
5. Mandor	216	29	13	42
6. Menjalin	11	5	6	11
7. Mempawah Hulu	-	-	-	-
8. Sompak	-	-	-	-
9. Menyuke	5	3	2	5
10. Banyuke Hulu	2	1	1	2
11. Meranti	1	1	0	1
12. Kuala Behe	22	2	8	10
13. Air Besar	54	6	12	18
Kabupaten Landak	**1.353**	**171**	**167**	**338**

Sumber/*Source*: Kementerian Agama Kabupaten Landak/ *Landak Regency Ministry of Religious Affairs*

diskominfo.landakkab.go.id

Tabel 4.3.9 **Banyaknya Tanah Wakaf Islam Menurut Jenisnya di Kabupaten Landak, 2023**
Table ***Number Of Islamic Wakaf Land by Type In Landak Regency, 2023***

Kecamatan *Subdistrict*	*Masjid*		*Surau*	
	Petak/Bidang/ Plots / Fields	*Luas Wide (m2)*	*Petak/Bidang/Plots / Fields*	*Luas Wide (m2)*
(1)	(2)	(3)	(4)	(5)
1. Sebangki	22	24.300	12	5.650
2. Ngabang	42	35.000	28	417
3. Jelimpo	-	-	-	-
4. Sengah Temila	13	61.696	4	3.604
5. Mandor	7	4269	4	1798
6. Menjalin	4	12.545	3	798
7. Mempawah Hulu	-	-	-	-
8. Sompak	-	-	-	-
9. Menyuke	2	13.092	1	420
10. Banyuke Hulu	-	-	-	-
11. Meranti	2	1.321	1	225
12. Kuala Behe	7	2.389	3	192
13. Air Besar	7	3523	6	1800
Kabupaten Landak	**106**	**158.135**	**62**	**14.904**

Sumber/*Source*: Kementerian Agama Kabupaten Landak/ *Landak Regency Ministry of Religious Affairs*

diskominfo.landakkab.go.id

Lanjutan Tabel/*Continued Table* 4.3.9

Kecamatan *Subdistrict*	*Madrasah*		*Kuburan*		*Keperluan Sosial*	
	Petak/Bidang/ Plots / Fields	*Luas Wide (m^2)*	*Petak/Bidang /Plots / Fields*	*Luas Wide (m^2)*	*Petak/ Bidang /Plots / Fields*	*Luas Wide (m^2)*
(1)	(6)	(7)	(8)	(9)	(10)	(11)
1. Sebangki	38	47.890	9	81.325	1	2.625
2. Ngabang	7	38.582	19	47.000	4	49.800
3. Jelimpo	-	-	-	-	1	9.375
4. Sengah Temila	-	-	6	49.400	-	-
5. Mandor	5	42.980	-	-	2	39.171
6. Menjalin	1	8.078	5	9.966	-	-
7. Mempawah Hulu	2	-	-	-	-	-
8. Sompak	-	-	-	-	-	-
9. Menyuke	2	3.982	-	-	1	304
10. Banyuke Hulu	-	-	-	-	-	-
11. Meranti	-	-	4	76.100	4	62.420
12. Kuala Behe	-	-	3	3.800	-	-
13. Air Besar	-	-	6	22.335	-	-
Kabupaten Landak	**55**	**141.512**	**52**	**289.926**	**13**	**163.695**

Sumber/*Source*: Kementerian Agama Kabupaten Landak/ *Landak Regency Ministry of Religious Affairs*

diskominfo.landakkab.go.id

Tabel 4.3.10 **Banyaknya Jemaah Haji Menurut Pekerjaan Utama di Kabupaten Landak, 2023**
Table ***Number Of Moslem Pilgrims by Main Employement in Landak Regency, 2023***

Kecamatan *Subdistrict*	*Pegawai Negeri/ Civil Servants*	*TNI/POLRI Police*	*Pelajar/ Mahasiswa Student*	*Tani Farmer*	*Lainnya Others*	*Jumlah Total*
(1)	(2)	(3)	(4)	(5)	(6)	(7)
1. Sebangki	-	-	-	2	2	4
2. Ngabang	10	-	-	1	21	32
3. Jelimpo	-	-	-	-	-	-
4. Sengah Temila	4	-	-	-	1	5
5. Mandor	2	-	-	2	10	14
6. Menjalin	-	-	-	-	-	-
7. Mempawah Hulu	-	-	-	-	-	-
8. Sompak	-	-	-	-	-	-
9. Menyuke	-	-	-	-	-	-
10. Banyuke Hulu	-	-	-	-	-	-
11. Meranti	-	-	-	-	-	-
12. Kuala Behe	-	-	-	-	-	-
13. Air Besar	2	-	-	2	4	8
Kabupaten Landak	**18**	**-**	**-**	**7**	**38**	**63**

Sumber/*Source*: Kementerian Agama Kabupaten Landak/ *Landak Regency Ministry of Religious Affairs*

diskominfo.landakkab.go.id

4.4 KEMISKINAN
POVERTY

Tabel 4.4.1 **Garis Kemiskinan, Jumlah, dan Persentase Penduduk Miskin di Kabupaten Landak, 2016–2023**
Table ***Poverty Line, Number, and Percentage of Poor People in Landak Regency, 2016–2023***

Tahun *Year*	Garis Kemiskinan (rupiah/kapita/bulan) *Poverty Line (rupiah/capita/month)*	Jumlah Penduduk Miskin (ribu) *Number of Poor People (thousand)*	Persentase Penduduk Miskin *Percentage of Poor People*
(1)	(2)	(3)	(4)
2016	300.123.	44,55	12,32
2017	320.600	44,82	12,23
2018	351.942.	43,73	11,77
2019	374.117.	43,16	11,47
2020	385.314	42,36	11,12
2021	395.486	42,01	10,99
2022	414.536	38,65	10,01
2023	451.681	38,92	9,97

Sumber/*Source*: Badan Pusat Statistik, Survei Sosial Ekonomi Nasional Maret/*BPS-Statistics Indonesia, March National Socioeconomic Survey*

diskominfo.landakkab.go.id

Tabel 4.4.2 *Table*
Indeks Kedalaman Kemiskinan dan Indeks Keparahan Kemiskinan di Kabupaten Landak, 2016–2023
Poverty Gap Index and Poverty Severity Index in Landak Regency, 2016–2023

Tahun *Year*	Indeks Kedalaman Kemiskinan *Poverty Gap Index*	Indeks Keparahan Kemiskinan *Poverty Severity Index*
(1)	(2)	(3)
2016	1,88	0,35
2017	1,88	0,50
2018	1,82	0,46
2019	1,71	0,38
2020	1,54	0,38
2021	1,29	0,26
2022	1,40	0,32
2023	1,32	0,28

Sumber/*Source*: Badan Pusat Statistik, Survei Sosial Ekonomi Nasional Maret/*BPS-Statistics Indonesia, March National Socioeconomic Survey*

diskominfo.landakkab.go.id

4.5 KRIMINALITAS
CRIMINALITY

Tabel 4.5.1 **Banyaknya Kejahatan Kriminal serta Kerugian yang Diakibatkan Dalam Wilayah Polres Landak, 2022*3***
Table ***Number of Crimes And Losses in Landak Regional Police, 2023***

Bulan *Month*	Jumlah Kasus *Total of Case*		Korban Jiwa *Casualties*	Kerugian Material *Material Damage (000 Rp)*	Diketemukan *Found (000 Rp)*
	Dilaporkan *Reported*	*Diselesaikan Resolved*			
(1)	(20	(3)	(4)	(5)	(6)
Januari/*January*	12	12	-	148.875,400	69.254,400.
Februari/*February*	14	1	-	263.689,600	259.389,500.
Maret/*March*	24	7	-	64.147,900	27.972,900.
April/*April*	11	6	-	59.839,500	30.839,500.
Mei/*May*	13	8	-	441.006,500	22.266,500.
Juni/*June*	15	17	-	33.754,000	6.655,000.
Juli/*July*	9	6	-	43.129,500	30.129,500.
Agustus/*August*	9	9	-	49.092,000	7.868,000.
September/*September*	10	9	-	330.694,600	114.068,000.
Oktober/*October*	21	12	-	132.599,500	53.550,500.
November/*November*	15	5	-	54.495,000	16.000,000.
Desember/*December*	5	34	-	40.434, 000	34.709,000.
Kabupaten Landak	**158**	**126**	**-**	**1 661 757 ,500**	**672 702,800**

Sumber/*Source*: Polres Landak/*Landak Regional Police*

diskominfo.landakkab.go.id

Tabel 4.5.2 **Banyaknya Korban Kekerasan Di Kabupaten Landak, 2023**
Table ***Number of Victims od Violence in Landak Regency, 2023***

Jenis Tindak Kejahatan *Type of Violence*	Jumlah *Total*
(1)	(2)
1. Pelecehan Seksual/*Sexual Harrasment*	14
2. KDRT /*Domestic Violence*	11
3. Penganiayaan Ringan /*Mild Aburse*	0
2022	**25**
2022	**41**
2021	**23**

Sumber/*Source*: Polres Landak/*Landak Regional Police*

diskominfo.landakkab.go.id

Tabel 4.5.3
Table

Jumlah Pelaku Kejahatan Korupsi (Tipikor) Yang Dilaporkan Pada Kejari Landak, 2021-2022
Number of Corruption Offenders Was Reported in Landak Regency, 2021-2022

Kejahatan Korupsi *Coruption Offenders*	2022		2023	
	Laki- Laki *Male*	Perempuan *Female*	Laki- Laki *Male*	Perempuan *Female*
(1)	(2)	(3)	(4)	(5)
1. Penyidikan Kejari/*Prosecutor Investigation*	2	-	2	-
2. Penuntutan Ke PN /*Prosecution to State Court*	2	-	2	-
3. Banding Ke PT/*Appeal to State Court*	-	-	2	-
4. Kasasi Ke MA /*Cassation to Supreme Court*	-	-	-	-
Eksekusi/*Execution*	**4**	**-**	**3**	**-**

Sumber/*Source*: Kejaksaan Negeri Landak/*Landak State Prosecutor*

diskominfo.landakkab.go.id

Tabel 4.5.4
Table

Banyaknya Tahanan Yang Masuk dan Diselesaikan *di Kejaksaan Negeri Landak, 2022*
Number of Arrested and Completed Criminal Case in Landak State Prosecutor, 2022

Bulan *Month*	Tahanan Yang Masuk *Arrested Criminal*	Tahanan Yang Diselesaikan *Completed Criminal Case*	Persentase Penyelesaian *Complete Criminal Percentage*
(1)	(2)	(3)	(4)
Januari/*January*	16	5	31,25
Februari/*February*	1	17	188,80
Maret/*March*	13	14	107
April/*April*	9	11	122,20
Mei/*May*	20	5	25
Juni/*June*	14	1	7,15
Juli/*July*	10	16	160
Agustus/*August*	10	26	260
September/*September*	9	12	133,30
Oktober/*October*	5	8	160
November/*November*	8	16	200
Desember/*December*	5	9	180
2023	**120**	**140**	**100**
2022	**214**	**214**	**100**
2021	**234**	**234**	**100**

Sumber/*Source*: Kejaksaan Negeri Landak/*Landak State Prosecutor*

diskominfo.landakkab.go.id

Tabel 4.5.5 **Banyaknya Tahanan Yang Diselesaikan Menurut Jenis Penyelesaian di Kejaksaan Negeri Landak, 2022**
Table ***Number of Completed Criminal Case in Landak State Proseductor by Type of Completion, 2022***

Bulan *Month*	Dimerdekakan Dari Tahanan Sementara/ *Temporarely Released*	Dilimpahkan ke Pengedilan Negeri / *Delegated to The State Judiciary*	Dikirmkan ke Kejaksaan Lain / *Sent to the Other State Prosecutor*	Diputus Bebas/*Free Pronounced*	Jumlah *Total*
(1)	(2)	(3)	(4)	(5)	(6)
Januari/*January*	-	18	-	-	18
Februari/*February*	-	6	-	-	6
Maret/*March*	-	3	-	-	3
April/*April*	-	4	-	-	4
Mei/*May*	-	21	-	-	21
Juni/*June*	-	16	-	-	16
Juli/*July*	-	13	-	-	13
Agustus/*August*	-	11	-	-	11
September/*September*	-	15	-	-	15
Oktober/*October*	-	7	-	-	7
November/*November*	-	6	-	-	6
Desember/*December*	-	3	-	-	3
2023	**-**	**123**	**-**	**-**	**123**
2022	**-**	**214**	**-**	**2**	**216**
2021	**-**	**234**	**-**	**-**	**234**

Sumber/*Source*: Kejaksaan Negeri Landak/*Landak State Prosecutor*

diskominfo.landakkab.go.id

Tabel 4.5.6 **Banyaknya Tahanan Yang Diselesaikan Menurut Jenis Perkara di Kejaksaan Negeri Landak, 2023**
Table ***Number of Completed Criminal Case in Landak State Prosecutor by Type Of Criminal Case, 2023***

Bulan *Month*	Biasa *General*	Ekonomi *Economic*	Korupsi *Coruption*	Narkotik *Narcotic*	Imigrasi *Imigration*
(1)	(2)	(3)	(4)	(5)	(6)
Januari/*January*	12	-	1	2	-
Februari/*February*	2	-	1	2	-
Maret/*March*	6	-	-	5	-
April/*April*	5	-	-	5	-
Mei/*May*	8	-	-	11	-
Juni/*June*	12	-	1	2	-
Juli/*July*	5	-	-	5	-
Agustus/*August*	6	-	-	2	-
September/*September*	6	-	-	3	-
Oktober/*October*	3	-	-	2	-
November/*November*	4	-	-	4	-
Desember/*December*	3	-	-	2	-
2023	**72**	**-**	**3**	**45**	**-**
2022	**135**	**-**	**2**	**79**	**-**
2021	**82**	**-**	**1**	**52**	**-**

Sumber/*Source*: Kejaksaan Negeri Landak/*Landak State Prosecutor*

diskominfo.landakkab.go.id

diskominfo.landakkab.go.id

Pertanian, Kehutanan, Peternakan, dan Perikanan

BAB 05
Chapter

Agricuture, Forestry, Livestock, and Fishery

Ternak Unggas

AYAM BURAS

- Populasi: 176.752
- Pemotongan : 55.480
- Produksi : 79.064

AYAM RAS POTONG

- Populasi: 1.756.157
- Pemotongan : 2.062.000
- Produksi : 3.464.737

ITIK

- Populasi: 7.504
- Pemotongan : 8.98
- Produksi : 1.272

Ternak Besar dan Ternak Kecil

Sapi

- Populasi
- Pemotongan 1..201
- Produksi 93.639

Kambing

- Populasi 7.286
- Pemotongan 317
- Produksi 4.490

Babi

- Populasi 19.138
- Pemotongan 6.279
- Produksi 535.733

diskominfolandakkab.go.id

diskominfo.landakkab.go.id

PENJELASAN TEKNIS

1. **Lahan Sawah** adalah lahan pertanian dan berpetak-petak dan dibatasi oleh pematang (galengang), saluran untuk menahan/menyalurkan air, yang biasanya ditanami padi sawah tanpa memandang dari mana di peroleh atau Status lahan tersebut. Lahan yang dimaksud termasuk lahan yang terdaftar di pajak bumi bangunan, iuran pembangunan daerah, lahan bengkok, lahan serebotan, lahan rawa yang ditanami padi dan lahan bekas tanaman tahunan yang telah dijadikan sawah, baik yang ditanami padi, palawija atau tanaman semusim lainnya.

2. **Tegal/Kebun** adalah lahan pertanian bukan sawah (lahan kering) yang ditanami tanaman semusim atau tahunan dan terpisah dan terpisah dengan halaman sekitar rumah serta pengunaannya tidak berpindah pindah.

3. **Ladang/Human** adalah lahan pertanian bukan sawah (lahan kering) yang biasannya ditanami tanaman semusim dan pengunaanya hanya semusim atau dua musim, kemudian akan ditingalkan bila sudah tidak subur lagi (berpindah-pindah). Kemungkinan lahan ini beberapa tahun kemudian akan dikerjakan

TECHNICAL NOTES

1. ***Wetland*** *is agricultural land that separted by small dykes to resist water, where the main crop is usually wetland paddy without considering where it is got from or the status of the land. It includes the land that is registered is at land income tax office, regional development contribution, bengkok land illegal ownership, swamps for rice cultivation, and annual crop land mark that has been used as rice field, which are both planted with paddy, secondary crop or the other seasonal crops.*

2. ***Dry Field/Garden*** *is an dryland (unirrigated land) which is planted with seasonal or annual crop and separately from the yard around the house without shifting.*

3. ***Unirrigated agricultural field/ shifting cultivation land*** *is dryland (unirrigated land) that usually is cultivated for seasonal crop and utilized only for one or two seasons, then it will be left when it is not fertile (shifting).Maybe this land will be used again in a few year if it has been fertile.*

diskominfo.landakkab.go.id

PENJELASAN TEKNIS

1. **Lahan Sawah** adalah lahan pertanian dan berpetak-petak dan dibatasi oleh pematang (galengang), saluran untuk menahan/menyalurkan air, yang biasanya ditanami padi sawah tanpa memandang dari mana di peroleh atau Status lahan tersebut. Lahan yang dimaksud termasuk lahan yang terdaftar di pajak bumi bangunan, iuran pembangunan daerah, lahan bengkok, lahan serebotan, lahan rawa yang ditanami padi dan lahan bekas tanaman tahunan yang telah dijadikan sawah, baik yang ditanami padi, palawija atau tanaman semusim lainnya.

2. **Tegal/Kebun** adalah lahan pertanian bukan sawah (lahan kering) yang ditanami tanaman semusim atau tahunan dan terpisah dan terpisah dengan halaman sekitar rumah serta pengunaannya tidak berpindah pindah.

3. **Ladang/Human** adalah lahan pertanian bukan sawah (lahan kering) yang biasannya ditanami tanaman semusim dan pengunaanya hanya semusim atau dua musim, kemudian akan ditingalkan bila sudah tidak subur lagi (berpindah-pindah). Kemungkinan lahan ini beberapa tahun kemudian akan dikerjakan

TECHNICAL NOTES

1. ***Wetland*** *is agricultural land that separted by small dykes to resist water, where the main crop is usually wetland paddy without considering where it is got from or the status of the land. It includes the land that is registered is at land income tax office, regional development contribution, bengkok land illegal ownership, swamps for rice cultivation, and annual crop land mark that has been used as rice field, which are both planted with paddy, secondary crop or the other seasonal crops.*

2. ***Dry Field/Garden*** *is an dryland (unirrigated land) which is planted with seasonal or annual crop and separately from the yard around the house without shifting.*

3. ***Unirrigated agricultural field/ shifting cultivation land*** *is dryland (unirrigated land) that usually is cultivated for seasonal crop and utilized only for one or two seasons, then it will be left when it is not fertile (shifting).Maybe this land will be used again in a few year if it has been fertile.*

diskominfo.landakkab.go.id

7. Luas panen untuk tanaman sayuran adalah luas tanaman yang di panen sekaligus/ habis/dibongkar dan luas tanaman yang dipanen berkali-kali (lebih dari satu kali)/ belum habis.

A. Tanaman yang dipanen sekaligus/habis/dibongkar adalah tanaman yang sehabis panen langsung dibongkar/ dicabut, terdiri dari bawang merah, bawang putih, bawang daun, kentang, kol/kubis, kembang, kol, petsai/sawi, wortel, lobak ,dan kacang merah.

B. Tanaman yang dipanen berkali-kali (lebih dari satu kali) belum habis adalah tanaman yang pemanennya lebih dari satu kali dan biasanya dibongkar apabila panen terakhir sudah tidak memadai lagi, terdiri dari, kacang panjang, cabe besar, cabe rawit, jamur, tomat, terung, buncis, ketimun, labu siam, kangkung, bayam, melon, semangka, dan blewah.

7. Harvested area of vegetables *is area of entirely plant harvested/demolished and plant harvested several times undemolished*

A. Entirely plants harvested/ demolished area plants usually harvested once and demolished to be substituted by other plants, consisting, of: shallots , garlic, leeks , potato, cabage , cauliflower, mustard green, carrots, chinese radish, and red kidney beans.

B. Plants harvested several times/ undemolished are plants usually harvested more tahan once and demolished in the case thet the last harvest was economically not profitable. Tey consist of : yard long beans, chili, small chili, mushroom, tomatoes , egg plant, frech beans, cucumber, pumkin/chajota,swamp cabbage, spinach, melon, water, melon,and blewah.

8. Bentuk produksi perkebunan adalah; karet kering (karet), daun kering (teh dan tembakau), biji kering (kopi dan coklat), kulit kering (kayu manis dan kina) serat kering (rami), bunga kering (cangkeh), *refined sugar* (tebu dari perkebunan besar), gula magkok (tebu dari pekebunan rakyat), ekivalen kopra (kopra), biji dan bunga (pala).

8. Production of estate crops *are follows dry rubber (rubber); dry leaves (tea and tobacco); dry beans (coffe and cocoa); dry bark (cassiavera and cinchona); dry fibre (rosella); dry flowers/ buds (cloves); refined sugar (sugar cane from small holders); copra (copra); seeds and buds (nutmeg).*

diskominfo.tandakkab.go.id

9. **Data populasi ternak dan perikanan** bersumber dari dinas pertanian Kabupaten Landak.

9. ***Data of domestic livestock population and fishery statistics*** *are obatain from agriculture office of Landak Regency.*

diskominfo.landakkab.go.id

ULASAN

Hortikultura

Produksi sayur-sayuran semusim Kabupaten Landak tahun 2023 sebesar 6.874 kuintal. Adapun luas panen tanaman sayur-sayuran semusim yang terbesar yaitu Ketimun (220 Ha) diikuti Cabe Rawit (196 Ha) Kacang Panjang (143 Ha) dan Terung (134 Ha). Secara keseluruhan produksi sayuran semusim meningkat dari tahun 2022.

Perkebunan

Tanaman perkebunan yang terdapat di Kabupaten Landak utamanya terdiri dari karet, kopi, kemiri, kakao dan kelapa sawit

Kelapa sawit merupakan salah satu komoditas perkebunan di Kabupaten Landak, luas areal perkebunan kelapa sawit mencapai 179.515 hektar yang perkebunan terbesarnya berada di kecamatan Ngabang (43.217 hektar).

Komoditas unggulan lain perkebunan di Kabupaten Landak yaitu karet, luas areal perkebunan karet sebesar 47.903 hektar dengan jumlah produks11.5911 ton.

Pertanian, Kehutanan, Peternakan, dan Perikanan

Data yang disajikan dalam sub bab ini merupakan data sekunder yang diperoleh dari Dinas Pertanian, Perikanan dan Ketahanan Pangan Kabupaten Landak. Pada tabel

DESCRIPTION

Horticulture

Total Production of seasonal vegetables in 2023 is 6,874 kuintal. The largest harvested area of seasonal vegetables is cucumber (220 ha) followed by chilli (196 ha), Long Beans (143 ha) and Eggplant (134 ha). Overall production of seasonal vegetables increase from 2022.

Estate Crops

Plantations located in Landak Regency primarily consists of rubber, coffee, hazelnut, cocoa and oil palm .

Palm oil is one of the plantations commodities in Landak Regency, palm oil plantation area reached 179,515 hectares and the largest plantations located in Ngabang District (43,217 hectares).

Other plantation commodities in Landak Regency were rubber, with plantation area 47.903 hectares and total production 11,951 tons .

Agriculure, Forestry, Livestock, and Fishery

The data presented in this section is secondary data obtained from the Agriculture, Fishery and Food Security Agency of Landak Regency. In table 5.3.2. it can be seen that the population

diskominfo.landakkab.go.id

5.3.2. terlihat bahwa populasi tahun 2023 untuk golongan ternak besar, tercatat sebanyak 6.896 ekor sapi. Pada golongan ternak kecil, populasi terbesar adalah babi yaitu 19.138 ekor, sedangkan kambing tercatat 7.286 ekor

in 2023 for large cattle groups, there were 6,896 cows. In the small livestock group, the largest population was pigs, namely 19,138 pigs, while goats recorded 7,286 goats.

diskominfo.landakkab.go.id

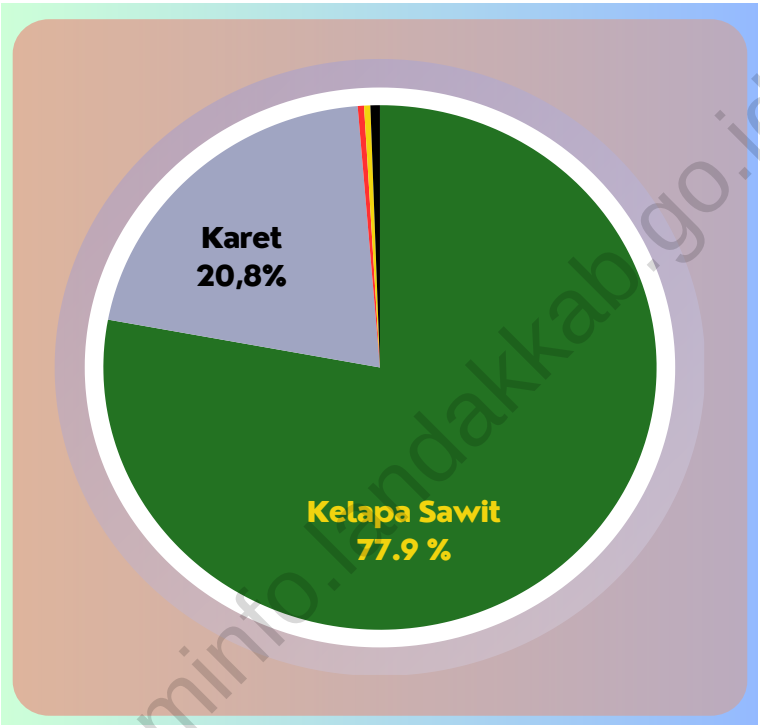

Sumber/*Source*: Dinas Perkebunan Kabupaten Landak/*Plantation Agency of Landak Regency*

Gambar **5.1**
Figures

Luas Areal Tanaman Menurut Jenis Tanaman di (ha),2023
Planted Area Of Estate Crops by Type Of Crops (ha), 2023

diskominfo.landakkab.go.id

5.1 HORTIKULTURA
HORTICULTURE

Tabel / *Table* 5.1.1 **Luas Panen Tanaman Sayuran Menurut Kecamatan dan Jenis Tanaman di Kabupaten Landak (ha), 2022 dan 2023***
Harvested Area of Vegetables by District and Kind of Plant in Landak Regency (ha), 2022 and 2023*

Kecamatan *District*	Bawang Merah *Shallot*		Cabai Besar/TW/Teropong *Chili/Big Chili*	
	2022	2023*	2022	2023*
(1)	(2)	(3)	(4)	(5)
1. Sebangki	-	-	-	-
2. Ngabang	-	-	-	-
3. Jelimpo	-	-	-	-
4. Sengah Temila	-	-	-	-
5. Mandor	-	-	-	-
6. Menjalin	-	-	-	-
7. Mempawah Hulu	-	-	2	-
8. Sompak	-	-	-	-
9. Menyuke	-	-	-	-
10. Banyuke Hulu	-	-	-	-
11. Meranti	-	-	4	17
12. Kuala Behe	-	-	-	-
13. Air Besar	-	-	-	-
Kabupaten Landak	**-**	**-**	**6**	**17**

diskominfo.landakkab.go.id

Lanjutan Tabel/*Continued Table* 5.1.1

Kecamatan *District*	Bayam/ *Spinach*		Cabai Rawit *Chili/Cayenne Pepper*	
	2022	2023*	2022	2023*
(1)	(6)	(7)	(8)	(9)
1. Sebangki	12	34	29	60
2. Ngabang	17	18	16	29
3. Jelimpo	-	-	-	2
4. Sengah Temila	3	5	20	14
5. Mandor	6	1	8	7
6. Menjalin	-	-	3	2
7. Mempawah Hulu	-	-	8	9
8. Sompak	-	-	13	8
9. Menyuke	18	19	4	12
10. Banyuke Hulu	-	-	8	3
11. Meranti	-	-	3	17
12. Kuala Behe	-	1	10	7
13. Air Besar	4	-	3	26
Kabupaten Landak	**60**	**78**	**125**	**196**

Catatan/*Note*: * Angka sementara
Sumber/*Source*: Sistem Informasi Manajemen Data Statistik Terintegrasi/ *Integrated Statistical Data Management Information*

diskominfo.landakkab.go.id

Lanjutan Tabel/*Continued Table* 5.1.1

Kecamatan *District*	Kacang Panjang/ *Long Beans*		Kangkung/ *Water Spinach*		Tomat *Tomato*	
	2022	2023*	2022	2023*	2022	2023*
(1)	(10)	(11)	(12)	(13)	(14)	(15)
1. Sebangki	17	28	13	27	13	-
2. Ngabang	19	19	17	20	-	2
3. Jelimpo	5	3	-	-	-	-
4. Sengah Temila	28	14	11	2	-	-
5. Mandor	5	6	-	-	-	-
6. Menjalin	13	10	-	1	-	-
7. Mempawah Hulu	1	3	-	-	1	1
8. Sompak	11	7	11	-	-	-
9. Menyuke	-	-	21	16	-	-
10. Banyuke Hulu	8	5	11	16	-	-
11. Meranti	9	17	11	21	-	-
12. Kuala Behe	7	12	7	35	2	-
13. Air Besar	7	19	13	25	-	-
Kabupaten Landak	**130**	**143**	**115**	**163**	**16**	**3**

diskominfo.landakkab.go.id

Lanjutan Tabel/*Continued Table* 5.1.1

Kecamatan *District*	Petsai/Sawi/ *Chinese Cabbage/mustard green*		Semangka/ *Water Melon*		Terung/ *Eggplant*	
	2022	2023*	2022	2023*	2022	2023*
(1)	(16)	(17)	(18)	(19)	(20)	(21)
1. Sebangki	14	27	26	74	13	46
2. Ngabang	-	-	-	-	11	15
3. Jelimpo	-	-	-	-	-	-
4. Sengah Temila	10	4	-	-	16	17
5. Mandor	-	-	-	-	3	3
6. Menjalin	-	-	-	-	2	-
7. Mempawah Hulu	-	-	-	-	3	3
8. Sompak	-	-	-	-	4	5
9. Menyuke	-	-	-	-	4	10
10. Banyuke Hulu	-	-	-	-	6	3
11. Meranti	-	-	-	-	6	15
12. Kuala Behe	-	1	-	-	6	9
13. Air Besar	-	-	-	-	4	8
Kabupaten Landak	**24**	**32**	**26**	**74**	**78**	**134**

Catatan/*Note*: * Angka sementara
Sumber/*Source*: Sistem Informasi Manajemen Data Statistik Terintegrasi/ *Integrated Statistical Data Management Information*

diskominfo.landakkab.go.id

Tabel 5.1.2 **Produksi Tanaman Sayuran Menurut Kecamatan dan Jenis Tanaman di Kabupaten Landak (kuintal), 2022 dan 2023***
Table** **Production of Vegetables by District and Kind of Plant in Landak Regency (quintal), 2022 and 2023*

Kecamatan *District*	Bawang Merah *Shallot*		Cabai Besar/TW/Teropong *Chili/Big Chili*	
	2022	2023*	2022	2023*
(1)	(2)	(3)	(4)	(5)
1. Sebangki	-	-	-	-
2. Ngabang	-	-	-	-
3. Jelimpo	-	-	-	-
4. Sengah Temila	-	-	-	-
5. Mandor	-	-	-	-
6. Menjalin	-	-	-	-
7. Mempawah Hulu	-	-	22	-
8. Sompak	-	-	-	-
9. Menyuke	-	-	-	-
10. Banyuke Hulu	-	-	-	-
11. Meranti	-	-	48	58
12. Kuala Behe	-	-	-	-
13. Air Besar	-	-	-	-
Kabupaten Landak	**-**	**-**	**70**	**58**

diskominfo.landakkab.go.id

Lanjutan Tabel/*Continued Table* 5.1.2

Kecamatan *District*	Bayam/ *Spinach*		Cabai Rawit *Chili/Cayenne Pepper*	
	2022	2023*	2022	2023*
(1)	(6)	(7)	(8)	(9)
1. Sebangki	23	66	64	120
2. Ngabang	295	220	232	365
3. Jelimpo	-	-	-	37
4. Sengah Temila	8	10	152	128
5. Mandor	120	10	385	405
6. Menjalin	-	-	42	17
7. Mempawah Hulu	-	-	110	166
8. Sompak	-	-	48	30
9. Menyuke	35	80	36	54
10. Banyuke Hulu	-	-	130	29
11. Meranti	-	-	48	68
12. Kuala Behe	-	2	30	32
13. Air Besar	14	-	50	90
Kabupaten Landak	**495**	**388**	**1.327**	**1.541**

diskominfo.landakkab.go.id

Lanjutan Tabel/*Continued Table* 5.1.2

Kecamatan *District*	Kacang Panjang/ *Long Beans*		Kangkung/ *Water Spinach*		Tomat *Tomato*	
	2022	2023*	2022	2023*	2022	2023*
(1)	(10)	(11)	(12)	(13)	(14)	(15)
1. Sebangki	35	56	26	54	25	-
2. Ngabang	334	264	275	258	-	15
3. Jelimpo	128	78	-	-	-	-
4. Sengah Temila	108	96	22	4	-	-
5. Mandor	350	420	-	-	-	-
6. Menjalin	35	27	-	2	-	-
7. Mempawah Hulu	10	23	-	-	11	25
8. Sompak	29	28	26	-	-	-
9. Menyuke	-	-	42	58	-	-
10. Banyuke Hulu	89	40	51	34	-	-
11. Meranti	29	64	27	75	-	-
12. Kuala Behe	20	54	18	80	4	3
13. Air Besar	48	88	35	65	-	-
Kabupaten Landak	**1.215**	**1.238**	**522**	**630**	**40**	**43**

diskominfo.landakkab.go.id

Lanjutan Tabel/*Continued Table* 5.1.2

Kecamatan *District*	Petsai/Sawi/ *Chinese Cabbage/mustard green*		Semangka/ *Water Melon*		Terung/ *Eggplant*	
	2022	2023*	2022	2023*	2022	2023*
(1)	(16)	(17)	(18)	(19)	(20)	(21)
1. Sebangki	27	54	54	148	26	92
2. Ngabang	-	-	-	-	219	270
3. Jelimpo	-	-	-	-	-	-
4. Sengah Temila	25	8	-	-	180	90
5. Mandor	-	-	-	-	160	210
6. Menjalin	-	-	-	-	15	-
7. Mempawah Hulu	-	-	-	-	53	30
8. Sompak	-	-	-	-	24	24
9. Menyuke	-	-	-	-	33	48
10. Banyuke Hulu	-	-	-	-	79	21
11. Meranti	-	-	-	-	49	60
12. Kuala Behe	-	2	-	-	21	48
13. Air Besar	-	-	-	-	58	50
Kabupaten Landak	**52**	**64**	**54**	**148**	**917**	**943**

Catatan/*Note*: * Angka sementara
Sumber/*Source*: Sistem Informasi Manajemen Data Statistik Terintegrasi/ *Integrated Statistical Data Management Information*

diskominfo.landakkab.go.id

Tabel 5.1.3 / ***Table***

Luas Panen Tanaman Sayuran dan Buah-buahan Semusim Menurut Jenis Tanaman di Kabupaten Landak (ha), 2020–2023*

Harvested Area of Seasonal Vegetables and Fruits by Kind of Plant in Landak Regency (ha), 2020–2023*

Jenis Tanaman/*Kind of Plants*	2020	2021	2022	2023*
(1)	(2)	(3)	(4)	(5)
Sayuran/*Vegetables*:				
Bawang Daun/*Scallion*			-	-
Bawang Merah/*Shallots*	2		-	-
Bawang Putih/*Garlic*			-	-
Bayam/*Spinach*	66	67	60	78
Buncis/*String Bean*	6	6	-	-
Cabai Besar/TW/Teropong/*Chili/Big Chili*	8	7	6	17
Cabai Keriting/*Curly Chili*			-	-
Cabai Rawit/*Chili/Cayenne Pepper*	109	152	125	196
Jamur Tiram/*Mushrooms*			-	-
Jamur Merang/*Mushrooms*			-	-
Jamur Lainnya/*Mushrooms*			-	-
Kacang Merah/*Red Beans*			-	-
Kacang Panjang/*Long Beans*	130	106	130	143
Kangkung/*Water Spinach*	103	106	115	163
Ketimun/*Cucumber*	126	128	150	220
Kentang/*Potato*	-	-	-	-

diskominfo.landakkab.go.id

Lanjutan Tabel/*Continued Table* 5.1.3

Jenis Tanaman/*Kind of Plants*	2020	2021	2022	2023*
(1)	(2)	(3)	(4)	(5)
Labu Siam/*Chayote*	-	-	-	-
Petsai/*Chinese Cabbage/Mustard Green*	-	11	24	32
Terung/*Eggplant*	96	78	78	134
Tomat/*Tomato*	4	18	16	3
Wortel/*Carrot*	-	-	-	-
Buah–buahan/*Fruits*:				
Melon/*Melon*	-	1	-	-
Semangka/*Watermelon*	1	16	26	74

Catatan/*Note*: * Angka sementara
Sumber/*Source*: Sistem Informasi Manajemen Data Statistik Terintegrasi/ *Integrated Statistical Data Management Information*

diskominfo.landakkab.go.id

Tabel / *Table* 5.1.4 **Produksi Tanaman Sayuran dan Buah-buahan Semusim Menurut Jenis Tanaman di Kabupaten Landak (kuintal), 2020–2023***

Production of Seasonal Vegetables and Fruits by Kind of Plant in Landak Regency (quintal), 2020–2023*

Jenis Tanaman/*Kind of Plants*	2020	2021	2022	2023*
(1)	(2)	(3)	(4)	(5)
Sayuran/*Vegetables*:				
Bawang Daun/*Scallion*		-	-	-
Bawang Merah/*Shallots*	4	-	-	-
Bawang Putih/*Garlic*	-	-	-	-
Bayam/*Spinach*	428	437	495	388
Buncis/*String Bean*	41	48	-	3
Cabai Besar/TW/Teropong/*Chili/Big Chili*	-	52	70	58
Cabai Keriting/*Curly Chili*	-		-	-
Cabai Rawit/*Chili/Cayenne Pepper*	1.901	2.075	1.327	1.541
Jamur Tiram/*Mushrooms*	-	-	-	-
Jamur Merang/*Mushrooms*	-	-	-	-
Jamur Lainnya/*Mushrooms*	-	-	-	-
Kacang Merah/*Red Beans*	-	-	-	
Kacang Panjang/*Long Beans*	2.184	1.325	1.215	1.238
Kangkung/*Water Spinach*	928	821	522	630
Ketimun/*Cucumber*	1.759	1.683	1.406	1.818
Kentang/*Potato*	-	-	-	-

diskominfo.landakkab.go.id

Lanjutan Tabel/*Continued Table* 5.1.3

Jenis Tanaman/*Kind of Plants*	2020	2021	2022	2023*
(1)	(2)	(3)	(4)	(5)
Labu Siam/*Chayote*	-	-	-	-
Petsai/*Chinese Cabbage/Mustard Green*	-	22	52	64
Terung/*Eggplant*	1.742	943	917	943
Tomat/*Tomato*	80	216	40	43
Wortel/*Carrot*	9	-	-	-
Buah–buahan/*Fruits*:				
Melon/*Melon*	-	-	-	-
Semangka/*Watermelon*	100	85	54	148

Catatan/*Note*: * Angka sementara
Sumber/*Source*: Sistem Informasi Manajemen Data Statistik Terintegrasi/ *Integrated Statistical Data Management Information*

diskominfo.landakkab.go.id

Tabel / *Table* 5.1.5 **Luas Panen Tanaman Biofarmaka Menurut Kecamatan dan Jenis Tanaman di Kabupaten Landak (m^2), 2022 dan 2023***

Harvested Area of Medicinal Plants by District and Kind of Plant in Landak Regency (m^2), 2022 and 2023*

Kecamatan *District*	Jahe *Ginger*		Laos/Lengkuas *Galanga*		Kencur *East Indian Galangal*	
	2022	2023*	2022	2023*	2022	2023*
(1)	(2)	(3)	(4)	(5)	(6)	(7)
1. Sebangki	-	-	-	-	-	-
2. Ngabang	-	5.000	-	5.000	-	-
3. Jelimpo	113	27	-	-	-	-
4. Sengah Temila	3.136	99	3.571	312	1.028	90
5. Mandor	107	300	33	5	20	25
6. Menjalin	41	28	28	17	19	8
7. Mempawah Hulu	-	12.000	-	100	-	-
8. Sompak	40	15	62	40	-	-
9. Menyuke	125	70	229	120	-	-
10. Banyuke Hulu	90	58	55	94	51	64
11. Meranti	590	540	460	-	-	-
12. Kuala Behe	14	16	14	29	12	29
13. Air Besar	800	900	450	500	300	250
Kabupaten Landak	**5.056**	**19.053**	**4.902**	**6.217**	**1.430**	**466**

diskominfo.landakkab.go.id

Lanjutan Tabel/*Continued Table* 5.1.5

Kecamatan *District*	Kunyit *Turmeric*		Lempuyang/ *Zingiber Aromaticum*		Mahkota Dewa/ *Phaleria Macrocarpa*	
	2022	2023*	2022	2023*	2022	2023*
(1)	(8)	(9)	(10)	(11)	(12)	(13)
1. Sebangki	-	-	-	-	-	-
2. Ngabang	-	5.000	-	-	-	-
3. Jelimpo	13	13	-	-	-	-
4. Sengah Temila	6.184	199	-	-	-	-
5. Mandor	44	15	31	5	5	3
6. Menjalin	46	35	-	-	-	-
7. Mempawah Hulu	-	-	-	-	-	-
8. Sompak	420	301	-	-	2	-
9. Menyuke	185	112	-	-	-	-
10. Banyuke Hulu	53	54	-	-	-	-
11. Meranti	291	276	-	-	-	-
12. Kuala Behe	25	32	-	-	-	-
13. Air Besar	500	700	-	-	-	-
Kabupaten Landak	**7.761**	**6.737**	**31**	**5**	**7**	**3**

Catatan/*Note*: * Angka sementara
Sumber/*Source*: Sistem Informasi Manajemen Data Statistik Terintegrasi/ *Integrated Statistical Data Management Information*

diskominfo.landakkab.go.id

Lanjutan Tabel/*Continued Table* 5.1.5

Kecamatan *District*	Mengkudu/Pace/ *Indian Mulberry*		Temuireng/ *Black Turmeric*		Temukunci/ *Chinese Keys*	
	2022	2023*	2022	2023*	2022	2023*
(1)	(14)	(15)	(16)	(17)	(18)	(19)
1. Sebangki	-	-	-	-	-	-
2. Ngabang	-	-	-	-	-	-
3. Jelimpo	-	-	-	-	-	-
4. Sengah Temila	-	411	-	-	-	-
5. Mandor	5	6	11	10	-	-
6. Menjalin	-	-	-	-	-	-
7. Mempawah Hulu	-	-	-	-	-	-
8. Sompak	100	188	-	-	-	-
9. Menyuke	59	105	-	-	-	-
10. Banyuke Hulu	-	-	-	-	-	-
11. Meranti	-	-	-	-	-	-
12. Kuala Behe	-	-	-	-	6	15
13. Air Besar	-	-	-	-	-	-
Kabupaten Landak	**164**	**710**	**11**	**10**	**6**	**15**

diskominfo.landakkab.go.id

Lanjutan Tabel/*Continued Table* 5.1.5

Kecamatan *District*	Temulawak/*Java Turmeric*		Serai/*Lemongrass*		Mahkota Dewa/*Phaleria Macrocarpa*	
	2022	2023*	2022	2023*	2022	2023*
(1)	(20)	(20)	(21)	(22)	(23)	(24)
1. Sebangki	-	-	-	-	-	-
2. Ngabang	-	-	-	2.000	-	-
3. Jelimpo	-	-	15	45	-	-
4. Sengah Temila	-	-	80.090	6.451	-	-
5. Mandor	6	5	30	50	-	-
6. Menjalin	-	-	-	-	-	-
7. Mempawah Hulu	-	-	-	-	-	-
8. Sompak	-	-	3	3	-	-
9. Menyuke	-	-	59	56	-	-
10. Banyuke Hulu	-	-	29	68	-	-
11. Meranti	-	-	72	132	-	-
12. Kuala Behe	6	15	-	-	-	-
13. Air Besar	-	-	1.100	800	-	-
Kabupaten Landak	**12**	**20**	**81.398**	**9.605**	**-**	**-**

Catatan/*Note*: * Angka sementara
Sumber/*Source*: Sistem Informasi Manajemen Data Statistik Terintegrasi/ *Integrated Statistical Data Management Information*

diskominfo.landakkab.go.id

Tabel / *Table* 5.1.6 **Produksi Tanaman Biofarmaka Menurut Kecamatan dan Jenis Tanaman di Kabupaten Landak (kg), 2022 dan 2023***
Production of Medicinal Plants by District and Kind of Plant in Landak Regency (kg), 2022 and 2023*

Kecamatan *District*	Jahe *Ginger*		Laos/Lengkuas *Galanga*		Kencur *East Indian Galangal*	
	2022	2023*	2022	2023*	2022	2023*
(1)	(2)	(3)	(4)	(5)	(6)	(7)
1. Sebangki	-	-	-	-	-	-
2. Ngabang	-	1.210	-	1.825	-	-
3. Jelimpo	110	8	-	-	-	-
4. Sengah Temila	755	30	1.300	120	350	33
5. Mandor	314	600	84	23	20	30
6. Menjalin	74	79	61	44	18	6
7. Mempawah Hulu	-	2.910	-	300	-	-
8. Sompak	51	27	99	40	-	-
9. Menyuke	427	209	726	395	-	-
10. Banyuke Hulu	193	246	115	291	118	203
11. Meranti	580	475	300	-	-	-
12. Kuala Behe	49	15	74	44	48	46
13. Air Besar	300	385	315	320	125	190
Kabupaten Landak	**2.853**	**6.194**	**3.074**	**3.402**	**679**	**508**

diskominfo.landakkab.go.id

Lanjutan Tabel/*Continued Table* 5.1.6

Kecamatan *District*	Kunyit *Turmeric*		Lempuyang/ *Zingiber Aromaticum*		Jeruk Nipis/ *Lime*	
	2022	2023*	2022	2023*	2022	2023*
(1)	(8)	(9)	(10)	(11)	(12)	(13)
1. Sebangki	-	-	-	-	-	-
2. Ngabang	-	2.170	-	-	-	-
3. Jelimpo	6	8	-	-	-	-
4. Sengah Temila	2.700	90	-	-	-	-
5. Mandor	58	34	41	11	96	37
6. Menjalin	80	32	-	-	-	-
7. Mempawah Hulu	-	-	-	-	-	-
8. Sompak	744	485	-	-	25	-
9. Menyuke	619	333	-	-	-	-
10. Banyuke Hulu	88	144	-	-	-	-
11. Meranti	455	397	-	-	-	-
12. Kuala Behe	91	48	-	-	-	-
13. Air Besar	370	510	-	-	-	-
Kabupaten Landak	**5.211**	**4.251**	**41**	**11**	**121**	**37**

diskominfo.landakkab.go.id

Lanjutan Tabel/*Continued Table* 5.1.6

Kecamatan *District*	Mengkudu/Pace/ *Indian Mulberry*		Temuireng/ *Black Turmeric*		Temukunci/ *Chinese Keys*	
	2022	2023*	2022	2023*	2022	2023*
(1)	(14)	(15)	(16)	(17)	(18)	(19)
1. Sebangki	-	-	-	-	-	-
2. Ngabang	-	-	-	-	-	-
3. Jelimpo	-	-	-	-	-	-
4. Sengah Temila	85	-	-	-	-	-
5. Mandor	60	92	11	15	-	-
6. Menjalin	-	-	-	-	-	-
7. Mempawah Hulu	-	-	-	-	-	-
8. Sompak	150	74	-	-	-	-
9. Menyuke	1.770	167	-	-	-	-
10. Banyuke Hulu	-	-	-	-	-	-
11. Meranti	-	-	-	-	-	-
12. Kuala Behe	-	-	-	-	6	11
13. Air Besar	-	-	-	-	-	-
Kabupaten Landak	**2.065**	**333**	**11**	**15**	**6**	**11**

diskominfo.landakkab.go.id

Lanjutan Tabel/*Continued Table* 5.1.6

Kecamatan *District*	Temulawak/*Java Turmeric*		Serai/*Lemongrass*		Jeruk Nipis/ *Lime*	
	2022	2023*	2022	2023*	2022	2023*
(1)	(20)	(20)	(21)	(22)	(23)	(24)
1. Sebangki	-	-	-	-	-	-
2. Ngabang	-	-	-	6.000	-	-
3. Jelimpo	-	-	45	135	-	-
4. Sengah Temila	-	-	394.458	33.464	-	-
5. Mandor	10	11	90	150	-	-
6. Menjalin	-	-	-	-	-	-
7. Mempawah Hulu	-	-	-	-	-	-
8. Sompak	-	-	21	12	-	-
9. Menyuke	-	-	683	250	-	-
10. Banyuke Hulu	-	-	146	379	-	-
11. Meranti	-	-	452	782	-	-
12. Kuala Behe	6	15	-	-	-	-
13. Air Besar	-	-	5.400	2.700	-	-
Kabupaten Landak	**16**	**26**	**401.295**	**43.872**	**-**	**-**

Catatan/*Note*: * Angka sementara
Sumber/*Source*: Sistem Informasi Manajemen Data Statistik Terintegrasi/ *Integrated Statistical Data Management Information*

diskominfo.landakkab.go.id

Tabel / *Table* 5.1.7 **Luas Panen Tanaman Biofarmaka Menurut Jenis Tanaman di Kabupaten Landak (m^2), 2020–2023***
Harvested Area of Medicinal Plants by Kind of Plant in Landak Regency (m^2), 2020–2023*

Jenis Tanaman *Kind of Plants*	2020	2021	2022	2023*
(1)	(2)	(3)	(4)	(5)
Jahe /*Ginger*	9.931	6.501	5.056	19.053
Kapulaga/ *Java Cardamom*	1	-	-	-
Keji Beling/ *Verbenaceae*	-	...	...	...
Kencur/ *East Indian Galangal*	3.374	1.434	1.430	466
Kunyit/ *Turmeric*	9.391	6.300	7.761	6.737
Laos/Lengkuas/ *Galanga*	9.313	4.725	4.902	6.217
Lempuyang/ *Zingiber Aromaticum*	7	7	31	5
Lidah Buaya/ *Aloevera*	-	-	-	-
Mahkota Dewa/ *Phaleria Macrocarpa*	46	38	7	3
Mengkudu/*Pace/ Indian Mulberry*	207	385	710	164
Sambiloto/ *King of Bitter*	-	-	-	-
Temuireng/ *Black Turmeric*	2	6	11	10
Temukunci/ *Chinese Keys*	3	6	6	15
Temulawak/ *Java Turmeric*	5	8	12	20
Serai/ *Lemongrass*	5	23.910	81.398	9.605

Catatan/*Note*: * Angka sementara
Sumber/*Source*: Sistem Informasi Manajemen Data Statistik Terintegrasi/ *Integrated Statistical Data Management Information*

diskominfo.landakkab.go.id

Tabel / *Table* 5.1.8 **Produksi Tanaman Biofarmaka Menurut Jenis Tanaman di Kabupaten Landak (kg), 2020–2023***
Production of Medicinal Plants by Kind of Plant in Landak Regency (kg), 2020–2023*

Jenis Tanaman *Kind of Plants*	2020	2021	2022	2023*
(1)	(2)	(3)	(4)	(5)
Jahe/ *Ginger*	8.609	9.304	2.853	6.194
Kapulaga/ *Java Cardamom*	2	-	-	-
Keji Beling/ *Verbenaceae*	...	...	...	...
Kencur/ *East Indian Galangal*	3.027	1.465	679	508
Kunyit/ *Turmeric*	11.014	8.183	5.211	4.251
Laos/Lengkuas/ *Galanga*	9.925	4.881	3.074	3.402
Lempuyang/ *Zingiber Aromaticum*	10	11	41	11
Lidah Buaya/ *Aloevera*	-	-	-	-
Mahkota Dewa/ *Phaleria Macrocarpa*	1.512	912	121	37
Mengkudu/*Pace/ Indian Mulberry*	1.779	2.377	2.065	333
Sambiloto/ *King of Bitter*	-	-	-	-
Temuireng/ *Black Turmeric*	7	7	11	15
Temukunci/ *Chinese Keys*	13	16	6	11
Temulawak/ *Java Turmeric*	21	21	16	26
Jeruk Nipis/ *Lime*	...	-	-	-
Serai / *Lemongrass*		80.797	401.295	43.872

Catatan/*Note*: * Angka sementara
Sumber/*Source*: Sistem Informasi Manajemen Data Statistik Terintegrasi/ *Integrated Statistical Data Management Information*

diskominfo.landakkab.go.id

Tabel / *Table* 5.1.9 **Luas Panen Tanaman Hias Menurut Kecamatan dan Jenis Tanaman di Kabupaten Landak (m^2), 2022 dan 2023***
Harvested Area of Ornamental Plants by District and Kind of Plant in Landak Regency (m^2), 2022 and 2023*

Kecamatan *District*	Angrek Pot/*Orchid*		Anggrek Potong/*Orchid*	
	2022	2023*	2022	2023*
(1)	(2)	(3)	(4)	(5)
1. Sebangki	-	-	-	-
2. Ngabang	-	-	-	-
3. Jelimpo	-	-	-	-
4. Sengah Temila	-	-	-	-
5. Mandor	-	-	-	-
6. Menjalin	-	-	-	-
7. Mempawah Hulu	-	-	-	-
8. Sompak	-	-	-	-
9. Menyuke	-	-	-	-
10. Banyuke Hulu	-	-	-	-
11. Meranti	-	-	-	-
12. Kuala Behe	-	-	-	-
13. Air Besar	-	-	-	-
Kabupaten Landak	**-**	**-**	**-**	**-**

diskominfo.landakkab.go.id

Lanjutan Tabel/*Continued Table* 5.1.9

Kecamatan *District*	Krisan/*Chrysantemum*		Mawar/*Rose*	
	2022	2023*	2022	2023*
(1)	(6)	(7)	(8)	(9)
1. Sebangki	-	-	-	-
2. Ngabang	-	-	-	-
3. Jelimpo	-	-	-	-
4. Sengah Temila	-	-	-	-
5. Mandor	-	-	-	-
6. Menjalin	-	-	-	-
7. Mempawah Hulu	-	-	-	-
8. Sompak	-	-	-	-
9. Menyuke	-	-	-	-
10. Banyuke Hulu	-	-	-	-
11. Meranti	-	-	-	-
12. Kuala Behe	-	-	-	-
13. Air Besar	-	-	-	-
Kabupaten Landak	**-**	**-**	**-**	**-**

Catatan/*Note*: * Angka sementara
Sumber/*Source*: Sistem Informasi Manajemen Data Statistik Terintegrasi/ *Integrated Statistical Data Management Information*

diskominfo.landakkab.go.id

Tabel / *Table* 5.1.10 **Produksi Tanaman Hias Menurut Kecamatan dan Jenis Tanaman di Kabupaten Landak (tangkai), 2022 dan 2023***
Production of Ornamental Plants by District and Kind of Plant in Landak Regency (stalks), 2022 and 2023*

Kecamatan *District*	Angrek Pot/*Orchid*		Anggrek Potong/*Orchid*	
	2022	2023*	2022	2023*
(1)	(2)	(3)	(4)	(5)
1. Sebangki	-	-	-	-
2. Ngabang	-	-	-	-
3. Jelimpo	-	-	-	-
4. Sengah Temila	-	-	-	-
5. Mandor	-	-	-	-
6. Menjalin	-	-	-	-
7. Mempawah Hulu	-	-	-	-
8. Sompak	-	-	-	-
9. Menyuke	-	-	-	-
10. Banyuke Hulu	-	-	-	-
11. Meranti	-	-	-	-
12. Kuala Behe	-	-	-	-
13. Air Besar	-	-	-	-
Kabupaten Landak	**-**	**-**	**-**	**-**

diskominfo.landakkab.go.id

Lanjutan Tabel/*Continued Table* 5.1.10

Kecamatan *District*	Krisan/*Chrysantemum*		Mawar/*Rose*	
	2022	2023*	2022	2023*
(1)	(6)	(7)	(8)	(9)
1. Sebangki	-	-	-	-
2. Ngabang	-	-	-	-
3. Jelimpo	-	-	-	-
4. Sengah Temila	-	-	-	-
5. Mandor	-	-	-	-
6. Menjalin	-	-	-	-
7. Mempawah Hulu	-	-	-	-
8. Sompak	-	-	-	-
9. Menyuke	-	-	-	-
10. Banyuke Hulu	-	-	-	-
11. Meranti	-	-	-	-
12. Kuala Behe	-	-	-	-
13. Air Besar	-	-	-	-
Kabupaten Landak	**-**	**-**	**-**	**-**

Catatan/*Note*: * Angka sementara
Sumber/*Source*: Sistem Informasi Manajemen Data Statistik Terintegrasi/ *Integrated Statistical Data Management Information*

diskominfo.landakkab.go.id

Tabel 5.1.11 **Luas Panen Tanaman Hias Menurut Jenis Tanaman di Kabupaten Landak (m^2), 2020–2023***
Table** **Harvested Area of Ornamental Plants by Kind of Plant in Landak Regency (m^2), 2020–2023*

Jenis Tanaman *Kind of Plants*	2020	2021	2022	2023*
(1)	(2)	(3)	(4)	(5)
Aglaonema	-	-	-	-
Anggrek Pot/*Potted Orchid*	...	...	...	...
Anggrek Potong/*Cut Orchid*	...	...	...	...
Anthurium Bunga/*Flamingo Lily Flower*	-	-	-	-
Bromelia	...	...	...	...
Bugenvil/*Bougainvillea*	-	-	-	-
Cordyline	-	-	-	-
Dracaena/*Dracaena*	...	...	...	...
Gerbera *(Herbras)*	...	...	...	...
Heliconia (Pisang-Pisangan)	-	-	-	-
Ixora *(Soka)*	-	-	-	-
Krisan/*Chrysantemum*	-	-	-	-
Mawar/Rose	...	...	...	...
Melati/*Jasmine*	-	-	-	-
Pakis/*Leather Leaf Fern*	-	-	-	-
Palem[1]/*Palm*[1]	-	-	-	-
Phylodendron/*Phylodendron*	-	-	-	-
Puring/*Croton*	-	-	-	-
Sanseviera *(Pedang-Pedangan)*	-	-	-	-
Sedap Malam/*Tuberose*	-	-	-	-

Catatan/*Note*: * Angka sementara
Sumber/*Source*: Sistem Informasi Manajemen Data Statistik Terintegrasi/ *Integrated Statistical Data Management Information*

diskominfo.landakkab.go.id

Tabel 5.1.12 / ***Table***

Produksi Tanaman Hias Menurut Jenis Tanaman di Kabupaten Landak (tangkai), 2020–2023*

Production of Ornamental Plants by Kind of Plant n Landak Regency (stalks), 2020–2023*

Jenis Tanaman *Kind of Plants*	2020	2021	2022	2023*
(1)	(2)	(3)	(4)	(5)
Aglaonema	-	-	-	-
Anggrek Pot/*Potted Orchid*	...	...	...	...
Anggrek Potong/*Cut Orchid*	...	...	...	...
Anthurium Bunga/*Flamingo Lily Flower*	-	-	-	-
Bromelia	...	...	...	...
Bugenvil/*Bougainvillea*	-	-	-	-
Cordyline	-	-	-	-
Dracaena/*Dracaena*	...	...	...	...
Gerbera *(Herbras)*	...	...	...	...
Heliconia (Pisang-Pisangan)	-	-	-	-
Ixora *(Soka)*	-	-	-	-
Krisan/*Chrysantemum*	-	-	-	-
Mawar/Rose	...	...	...	...
Melati[1]/*Jasmine*[1]	-	-	-	-
Pakis/*Leather Leaf Fern*	-	-	-	-
Palem[2]/*Palm*[2]	-	-	-	-
Phylodendron/*Phylodendron*	-	-	-	-
Puring/*Croton*	-	-	-	-
Sanseviera *(Pedang-Pedangan)*	-	-	-	-
Sedap Malam/*Tuberose*	-	-	-	-

Catatan/*Note*: * Angka sementara

Sumber/*Source*: Sistem Informasi Manajemen Data Statistik Terintegrasi/ *Integrated Statistical Data Management Information*

diskominfo.landakkab.go.id

Tabel / *Table* 5.1.13 **Produksi Buah-buahan Menurut Kecamatan dan Jenis Tanaman di Kabupaten Landak (kuintal), 2022 dan 2023***
Production of Fruits by District and Kind of Plant in Landak Regency (kuintal), 2022 and 2023*

Kecamatan *District*	Alpukat/*Avocado*		Belimbing/*Star Fruit*	
	2022	2023*	2022	2023*
(1)	(2)	(3)	(4)	(5)
1. Sebangki	-	-	-	-
2. Ngabang	-	-	-	-
3. Jelimpo	1	4	39	21
4. Sengah Temila	-	-	-	-
5. Mandor	-	-	8	8
6. Menjalin	-	-	-	-
7. Mempawah Hulu	-	-	28	28
8. Sompak	-	-	4	8
9. Menyuke	-	-	217	189
10. Banyuke Hulu	-	-	72	97
11. Meranti	-	-	-	-
12. Kuala Behe	-	-	7	24
13. Air Besar	-	-	174	174
Kabupaten Landak	**1**	**4**	**549**	**549**

diskominfo.landakkab.go.id

Lanjutan Tabel/*Continued Table* 5.1.13

Kecamatan *District*	Duku/Langsat/*Kokosan/ Duku*		Durian/ *Durian*	
	2022	2023*	2022	2023*
(1)	(6)	(7)	(8)	(9)
1. Sebangki	-	-	2.585	780
2. Ngabang	-	110	60	85
3. Jelimpo	174	174	332	820
4. Sengah Temila	-	1.320	-	2.290
5. Mandor	7	21	35	256
6. Menjalin	-	-	-	-
7. Mempawah Hulu	550	395	1.315	970
8. Sompak	-	-	2	5
9. Menyuke	-	158	656	1.661
10. Banyuke Hulu	-	-	31	90
11. Meranti	-	-	-	-
12. Kuala Behe	30	58	18	105
13. Air Besar	-	465	-	1.440
Kabupaten Landak	**761**	**2.701**	**5.034**	**8.502**

diskominfo.landakkab.go.id

Lanjutan Tabel/*Continued Table* 5.1.13

Kecamatan *District*	Jambu Air/ *Water Apple*		Jambu Biji/ *Guava*	
	2022	2023*	2022	2023*
(1)	(10)	(11)	(12)	(13)
1. Sebangki	-	-	-	-
2. Ngabang	36	12	-	-
3. Jelimpo	142	33	124	55
4. Sengah Temila	-	55	-	-
5. Mandor	27	27	22	24
6. Menjalin	5	4	-	-
7. Mempawah Hulu	8	8	42	42
8. Sompak	2	-	2	5
9. Menyuke	324	561	170	232
10. Banyuke Hulu	143	113	137	110
11. Meranti	-	-	-	-
12. Kuala Behe	15	69	19	45
13. Air Besar	15	-	390	55
Kabupaten Landak	**717**	**882**	**906**	**568**

diskominfo.landakkab.go.id

Lanjutan Tabel/*Continued Table* 5.1.13

Kecamatan *District*	Jengkol/ *Jengkol*		Jeruk Besar/ *Pomelo*	
	2022	2023*	2022	2023*
(1)	(14)	(15)	(16)	(17)
1. Sebangki	-	-	-	-
2. Ngabang	-	-	-	-
3. Jelimpo	240	430	-	-
4. Sengah Temila	-	1.305	-	-
5. Mandor	-	6	-	-
6. Menjalin	-	-	-	-
7. Mempawah Hulu	426	420	-	-
8. Sompak	14	40	-	-
9. Menyuke	2.319	1.687	-	-
10. Banyuke Hulu	278	304	-	-
11. Meranti	-	-	-	-
12. Kuala Behe	245	100	-	-
13. Air Besar	-	-	322	320
Kabupaten Landak	**3.522**	**4.292**	**322**	**320**

diskominfo.landakkab.go.id

Lanjutan Tabel/*Continued Table* 5.1.13

Kecamatan *District*	Jeruk Siam/*Keprok/ Orange/ Tangerine*		*Mangga/ Mango*	
	2022	2023*	2022	2023*
(1)	(18)	(19)	(20)	(21)
1. Sebangki	-	-	110	-
2. Ngabang	-	-	65	86
3. Jelimpo	-	-	-	69
4. Sengah Temila	-	-	12	140
5. Mandor	26	28	-	150
6. Menjalin	-	-	156	-
7. Mempawah Hulu	4	4	-	171
8. Sompak	-	-	168	-
9. Menyuke	83	88	48	314
10. Banyuke Hulu	54	31	-	121
11. Meranti	-	-	22	-
12. Kuala Behe	14	24	10	8
13. Air Besar	80	80	591	-
Kabupaten Landak	**261**	**255**		**1.059**

diskominfo.landakkab.go.id

Lanjutan Tabel/*Continued Table* 5.1.13

Kecamatan *District*	Manggis/ *Mangosteen*		Melinjo/ *Gnetum/Melinjo*	
	2022	2023*	2022	2023*
(1)	(22)	(23)	(24)	(25)
1. Sebangki	-	-	-	-
2. Ngabang	-	-	-	-
3. Jelimpo	1	9	-	-
4. Sengah Temila	-	-	-	-
5. Mandor	-	12	51	71
6. Menjalin	-	-	-	-
7. Mempawah Hulu	35	34	19	19
8. Sompak	-	-	-	-
9. Menyuke	144	10	28	34
10. Banyuke Hulu	-	-	39	32
11. Meranti	-	-	-	-
12. Kuala Behe	-	-	218	180
13. Air Besar	-	-	-	-
Kabupaten Landak	**180**	**65**	**355**	**336**

diskominfo.landakkab.go.id

Lanjutan Tabel/*Continued Table* 5.1.13

Kecamatan *District*	Nangka/Cempedak/ *Jackfruit*		Nenas/ *Pineapple*	
	2022	2023*	2022	2023*
(1)	(26)	(27)	(28)	(29)
1. Sebangki	-	-	20	20
2. Ngabang	60	196	-	-
3. Jelimpo	60	62	28	29
4. Sengah Temila	-	475	-	-
5. Mandor	110	146	6	9
6. Menjalin	-	-	-	-
7. Mempawah Hulu	1.447	1.300	19	7
8. Sompak	15	39	4	4
9. Menyuke	3.355	3.370	25	28
10. Banyuke Hulu	-	113	5	11
11. Meranti	-	-	-	-
12. Kuala Behe	170	385	12	9
13. Air Besar	470	295	5	8
Kabupaten Landak	**5.687**	**6.381**	**124**	**125**

diskominfo.landakkab.go.id

Lanjutan Tabel/*Continued Table* 5.1.13

Kecamatan *District*	Pepaya/ *Papaya*		Petai/ *Twisted Cluster Bean*	
	2022	2023*	2022	2023*
(1)	(30)	(31)	(32)	(33)
1. Sebangki	118	180	-	-
2. Ngabang	-	-	45	62
3. Jelimpo	239	207	548	555
4. Sengah Temila	-	-	-	1.035
5. Mandor	39	44	21	112
6. Menjalin	-	-	-	-
7. Mempawah Hulu	-	8	191	192
8. Sompak	6	10	1	-
9. Menyuke	187	305	885	800
10. Banyuke Hulu	50	61	96	69
11. Meranti	-	-	-	-
12. Kuala Behe	16	32	290	64
13. Air Besar	1.980	570	-	-
Kabupaten Landak	**2.635**	**1.417**	**2.077**	**2.889**

diskominfo.landakkab.go.id

Lanjutan Tabel/*Continued Table* 5.1.13

Kecamatan *District*	Pisang/*Banana*		Rambutan/*Rambutan*	
	2022	2023*	2022	2023*
(1)	(34)	(35)	(36)	(37)
1. Sebangki	460	460	-	-
2. Ngabang	75	52	30	59
3. Jelimpo	51	62	51	50
4. Sengah Temila	-	110	-	-
5. Mandor	41	60	42	134
6. Menjalin	397	320	-	-
7. Mempawah Hulu	-	80	1.140	1.224
8. Sompak	2	4	-	-
9. Menyuke	334	41	80	185
10. Banyuke Hulu	14	58	7	29
11. Meranti	-	-	-	-
12. Kuala Behe	13	10	92	30
13. Air Besar	30	27	32	-
Kabupaten Landak	**1.417**	**1.284**	**1.474**	**1.711**

diskominfo.landakkab.go.id

Lanjutan Tabel/*Continued Table* 5.1.13

Kecamatan *District*	Sawo/ *Sapodilla/Sawo*		Sirsak/ *Soursop*	
	2022	2023*	2022	2023*
(1)	(38)	(39)	(40)	(41)
1. Sebangki	-	-	20	20
2. Ngabang	-	-	-	-
3. Jelimpo	-	-	16	18
4. Sengah Temila	-	-	-	-
5. Mandor	19	30	8	16
6. Menjalin	-	-	12	15
7. Mempawah Hulu	-	-	26	25
8. Sompak	-	-	4	4
9. Menyuke	381	328	149	80
10. Banyuke Hulu	25	11	18	36
11. Meranti	-	-	-	-
12. Kuala Behe	-	46	7	12
13. Air Besar	50	54	66	53
Kabupaten Landak	**475**	**469**	**326**	**279**

diskominfo.landakkab.go.id

Lanjutan Tabel/*Continued Table* 5.1.13

Kecamatan *District*	Sukun/ *Breadfruit*		Buah naga/ *Dragon fruit*	
	2022	2023*	2022	2023*
(1)	(42)	(43)	(44)	(45)
1. Sebangki	96	89	-	-
2. Ngabang	-	-	-	-
3. Jelimpo	12	13	1	4
4. Sengah Temila	-	30	-	-
5. Mandor	5	6	-	-
6. Menjalin	-	-	-	-
7. Mempawah Hulu	31	34	-	-
8. Sompak	29	5	-	-
9. Menyuke	198	112	-	-
10. Banyuke Hulu	31	32	-	-
11. Meranti	-	-	-	-
12. Kuala Behe	66	100	-	-
13. Air Besar	60	54	-	-
Kabupaten Landak	**528**	**475**	**1**	**4**

diskominfo.landakkab.go.id

Lanjutan Tabel/*Continued Table* 5.1.13

Kecamatan *District*	Lemon/*Lemon*		Lengkeng/ *Dimocarpus Longan*	
	2022	2023*	2022	2023*
(1)	(46)	(47)	(48)	(49)
1. Sebangki	-	-	-	-
2. Ngabang	-	-	-	-
3. Jelimpo	-	-	10	4
4. Sengah Temila	-	-	-	-
5. Mandor	-	-	12	6
6. Menjalin	-	-	-	-
7. Mempawah Hulu	-	-	27	93
8. Sompak	-	-	-	-
9. Menyuke	28	34	36	31
10. Banyuke Hulu	-	-	-	-
11. Meranti	-	-	-	-
12. Kuala Behe	-	-	-	-
13. Air Besar	-	-	-	-
Kabupaten Landak	**28**	**34**	**85**	**134**

Catatan/*Note*: * Angka sementara
Sumber/*Source*: Sistem Informasi Manajemen Data Statistik Terintegrasi/ *Integrated Statistical Data Management Information*

diskominfo.landakkab.go.id

Tabel 5.1.14
Table

Produksi Buah-Buahan dan Sayuran Tahunan Menurut Jenis Tanaman di Kabupaten Landak (kuintal), 2020–2023*

Production of Annual Fruits and Vegetables by Kind of Plant in Landak Regency (quintal), 2020–2023*

Jenis Tanaman/*Kind of Plants*	2020	2021	2022	2023*
(1)	(2)	(3)	(4)	(5)
Buah–Buahan/*Fruits*:				
Alpukat/ *Avocado*	-	-	1	4
Anggur/ *Grape*	-	-	-	-
Apel/ *Apple*	-	-	-	-
Belimbing/ *Star Fruit*	603	600	549	549
Duku/Langsat/*Kokosan*/ *Duku*	628	3.303	761	2.701
Durian/ *Durian*	2.421	7.856	5.034	8.502
Jambu Air/ *Water Apple*	1.521	870	717	882
Jambu Biji/ *Guava*	1.006	853	906	568
Jengkol/ *Jengkol*	5.062	10.394	3.522	4.292
Jeruk Besar/ *Pomelo*	728	232	322	320
Jeruk Siam/Keprok/ *Orange/Tangerine*	473	208	261	255
Mangga/ *Mango*	647	992	591	1.059
Manggis/ *Mangosteen*	220	984	180	65
Nangka/Cempedak/ *Jackfruit*	4.176	5.724	6.381	5.687
Nenas/ *Pineapple*	295	365	125	124
Pepaya/ *Papaya*	3.223	3.775	1.417	2.635
Pisang/ *Banana*	3.707	2.267	1.417	1.284
Rambutan/ *Rambutan*	887	2.475	1.474	1.711

diskominfo.landakkab.go.id

Lanjutan Tabel/*Continued Table* 5.1.14

Jenis Tanaman/*Kind of Plants*	2020	2021	2022	2023*
(1)	(2)	(3)	(4)	(5)
Salak/ *Snakefruit*	7	-	-	-
Sawo/ *Sapodilla/Sawo*	243	427	475	469
Sirsak/ *Soursop*	576	576	326	279
Sukun/ *Breadfruit*	568	600	528	475
Buah Naga/ *Hylocereus polyrhizus*	...	-	1	4
Jeruk Lemon/ *Lemon*	...	25	28	34
Lengkeng/ *Dimocarpus longan*	...	93	85	134
Sayuran/*Vegetables*:				
Melinjo/Gnetum/*Melinjo*	350	347	355	336
Petai/Twisted Cluster Bean	2.386	3.933	2.077	2.889

Catatan/*Note*: * Angka sementara
Sumber/*Source*: Sistem Informasi Manajemen Data Statistik Terintegrasi/ *Integrated Statistical Data Management Information*

diskominfo.landakkab.go.id

5.2 PERKEBUNAN
ESTATE CROPS

Tabel / *Table* 5.2.1 **Luas Areal Tanaman Perkebunan Menurut Kecamatan dan Jenis Tanaman di Kabupaten Landak (ha), 2022 dan 2023***
Planted Area of Estate Crops by District and Type of Crops in Landak Regency (ha), 2022 and 2023*

Kecamatan *District*	Kelapa Sawit/*Oil Palm*		Aren/Enau /*Palm Sugar*	
	2022	2023*	2022	2023*
(1)	(2)	(3)	(4)	(5)
1. Sebangki	11.148	18.719	19	-
2. Ngabang	60.663	51.395	-	-
3. Jelimpo	11.644	16.655	-	-
4. Sengah Temila	20.279	13.464	-	-
5. Mandor	7.214	4.201	-	-
6. Menjalin	7.106	15.097	-	-
7. Mempawah Hulu	6.398	9.236	-	-
8. Sompak	283	283	-	-
9. Menyuke	12.634	15.300	-	-
10. Banyuke Hulu	21.998	15.248	-	-
11. Meranti	441	3.995	-	-
12. Kuala Behe	605	4.154	-	-
13. Air Besar	14.884	11.769	-	-
Kabupaten Landak	**175.297**	**179.515**	**19**	**-**

diskominfo.landakkab.go.id

Lanjutan Tabel/*Continued Table* 5.2.1

Kecamatan *District*	Karet/*Rubber*		Kopi/*Coffee*	
	2022	2023*	2022	2023*
(1)	(6)	(7)	(8)	(9)
1. Sebangki	2.474	798	37	37
2. Ngabang	6.212	1.427	12	12
3. Jelimpo	12.964	3.797	66	64
4. Sengah Temila	8.491	1.507	7	7
5. Mandor	5.632	943	64	51
6. Menjalin	3.258	4.366	36	36
7. Mempawah Hulu	3.935	2.853	30	30
8. Sompak	2.133	2.133	20	20
9. Menyuke	2.190	2.190	8	7
10. Banyuke Hulu	19.510	19.510	576	542
11. Meranti	2.676	1.048	15	14
12. Kuala Behe	1.158	780	13	13
13. Air Besar	3.691	6.551	13	12
Kabupaten Landak	**74.324**	**47.903**	**897**	**845**

diskominfo.landakkab.go.id

Lanjutan Tabel/*Continued Table* 5.2.1

Kecamatan *District*	Kakao/*Cocoa*		Lada/*Pepper*	
	2022	2023*	2022	2023*
(1)	(10)	(11)	(12)	(13)
1. Sebangki	104	85	3	3
2. Ngabang	153	117	3	3
3. Jelimpo	137	76	4	4
4. Sengah Temila	21	14	3	3
5. Mandor	204	119	3	3
6. Menjalin	96	52	251	141
7. Mempawah Hulu	52	17	27	20
8. Sompak	36	17	9	7
9. Menyuke	69	49	90	34
10. Banyuke Hulu	239	167	1 390	900
11. Meranti	127	97	50	39
12. Kuala Behe	13	2	1	1
13. Air Besar	114	32	219	119
Kabupaten Landak	**1.365**	**844**	**2.053**	**1.277**

diskominfo.landakkab.go.id

Lanjutan Tabel/*Continued Table* 5.2.1

Kecamatan *District*	Kemiri/*Candelenut*		Tembakau/*Tobacco*	
	2022	2023*	2022	2023*
(1)	(14)	(15)	(16)	(17)
1. Sebangki	-	-	-	-
2. Ngabang	7	7	-	-
3. Jelimpo	34	29	-	-
4. Sengah Temila	-	-	-	-
5. Mandor	-	-	-	-
6. Menjalin	46	41	-	-
7. Mempawah Hulu	22	19	-	-
8. Sompak	6	6	-	-
9. Menyuke	6	6	-	-
10. Banyuke Hulu	15	15	-	-
11. Meranti	-	-	-	--
12. Kuala Behe	-	-	-	-
13. Air Besar	-	-	-	-
Kabupaten Landak	**136**	**123**	**-**	**-**

Sumber/*Source*: Dinas Perkebunan Kabupaten Landak/*Plantation Agency Of Landak Regency*

diskominfo.landakkab.go.id

Tabel / *Table* 5.2.2 **Produksi Perkebunan Menurut Kecamatan dan Jenis Tanaman di Kabupaten Landak (ton), 2021 dan 2022***
Production of Estates by District and Type of Crops in Landak Regency (ton), 2021 and 2022*

Kecamatan *District*	Kelapa Sawit/*Oil Palm*		Aren/Enau/*Palm Sugar*	
	2022	2023*	2022	2023*
(1)	(2)	(3)	(4)	(5)
1. Sebangki	14.438	93.131	-	-
2. Ngabang	92.086	250.561	-	-
3. Jelimpo	20.237	80.459	-	-
4. Sengah Temila	34.173	72.701	-	-
5. Mandor	3.190	16.824	-	-
6. Menjalin	15.454	78.363	-	-
7. Mempawah Hulu	6.017	30.681	-	-
8. Sompak	22	926	-	-
9. Menyuke	32.296	31.213	-	-
10. Banyuke Hulu	3.467	31.844	-	-
11. Meranti	65	10.149	-	-
12. Kuala Behe	55	6.911	-	-
13. Air Besar	30.071	711.98	-	-
Kabupaten Landak	**251.571**	**774.960**	**-**	**-**

diskominfo.landakkab.go.id

Lanjutan Tabel/*Continued Table* 5.2.2

Kecamatan *District*	Karet/*Rubber*		Kopi/*Coffee*	
	2022	2023*	2022	2023*
(1)	(6)	(7)	(8)	(9)
1. Sebangki	649	215	14	14
2. Ngabang	2.358	385	4	4
3. Jelimpo	5.399	1.040	15	15
4. Sengah Temila	5.791	413	2	2
5. Mandor	4 529	261	20	20
6. Menjalin	925	1.200	11	11
7. Mempawah Hulu	1.948	788.	7	7
8. Sompak	442	329	4	4
9. Menyuke	3.496	395	2	2
10. Banyuke Hulu	2.329	5.140	95	95
11. Meranti	979	290	1	1
12. Kuala Behe	228	220	3	3
13. Air Besar	1.148	1.275	2	2
Kabupaten Landak	**30.221**	**11.951**	**180**	**180**

diskominfo.landakkab.go.id

Lanjutan Tabel/*Continued Table* 5.2.2

Kecamatan *District*	Kakao/*Cocoa*		Lada/*Pepper*	
	2022	2023*	2022	2023*
(1)	(10)	(11)	(12)	(13)
1. Sebangki	7	7	-	-
2. Ngabang	9	9	-	-
3. Jelimpo	7	7	-	-
4. Sengah Temila	2	2	-	-
5. Mandor	30	30	-	-
6. Menjalin	7	7	48	48
7. Mempawah Hulu	7	7	5	5
8. Sompak	7	7	2	2
9. Menyuke	9	9	17	17
10. Banyuke Hulu	36	36	476	476
11. Meranti	7	7	19	19
12. Kuala Behe	5	5	-	-
13. Air Besar	1	1	56	56
Kabupaten Landak	**134**	**134**	**623**	**623**

diskominfo.landakkab.go.id

Lanjutan Tabel/*Continued Table* 5.2.2

Kecamatan *District*	Kemiri/*Candelenut*		Tembakau/*Tobacco*	
	2022	2023*	2022	2023*
(1)	(14)	(15)	(16)	(17)
1. Sebangki	-	-	-	-
2. Ngabang	2	2	-	-
3. Jelimpo	3	3	-	-
4. Sengah Temila	-	-	-	-
5. Mandor	-	-	-	-
6. Menjalin	7	7	-	-
7. Mempawah Hulu	1	1	-	-
8. Sompak	1	1	-	-
9. Menyuke	2	2	-	-
10. Banyuke Hulu	2	2	-	-
11. Meranti	-	-	-	-
12. Kuala Behe	-	-	-	-
13. Air Besar	-	-	-	-
Kabupaten Landak	**18**	**18**	**-**	**-**

Sumber/*Source*: Dinas Perkebunan Kabupaten Landak/*Plantation Agency Of Landak Regency*

diskominfo.landakkab.go.id

Tabel / *Table* 5.2.3 **Luas Areal Tanaman Kelapa Sawit Menurut Kecamatan dan Komposisi Tanaman (ha) di Kabupaten Landak, 2023**
Planted Area of Palm Oil by District and Plants Composition(ha) in Landak Regency, 2023

Kecamatan *Subdistrict*	Tanaman Muda *Youth Plants*	Tanaman Menghasilkan *Productive Plants*	Tanaman Tua *Unproductive Plants*	Total Luas Area *Total Area (ha)*
(1)	(2)	(3)	(4)	(5)
1. Sebangki	637	18.082	-	18.719
2. Ngabang	7.121	36.978	7.296	51.395
3. Jelimpo	3.337	12.697	621	16.655
4. Sengah Temila	1.609	11.855	-	13.464
5. Mandor	865	3.336	-	4.201
6. Menjalin	1.910	13.187	-	15.097
7. Mempawah Hulu	1.629	7.607	-	9.236
8. Sompak	85	198	-	283
9. Menyuke	925	7.120	7.255	15.300
10. Banyuke Hulu	1.300	13.948	-	15.248
11. Meranti	565	3.430	-	3.995
12. Kuala Behe	557	3.597	-	4.154
13. Air Besar	1.634	10.135	-	11.769
Kabupaten Landak	**22.174**	**142.169**	**15.172**	**179.515**

Catatan/*Note*: ...
Sumber/*Source*: Dinas Perkebunan Kabupaten Landak/*Plantation Agency Of Landak Regency*

diskominfo.landakkab.go.id

Tabel / *Table* 5.2.4 **Luas Areal Tanaman Karet Menurut Kecamatan dan Komposisi Tanaman (ha) di Kabupaten Landak, 20223**
Planted Area of Rubber by District and Plants Composition(ha) in Landak Regency, 2023

Kecamatan *Subdistrict*	Tanaman Muda *Youth Plants*	Tanaman Menghasilkan *Productive Plants*	Tanaman Tua *Unproductive Plants*	Total Luas Area *Total Area (ha)*
(1)	(2)	(3)	(4)	(5)
1. Sebangki	239	439	120	798
2. Ngabang	428	785	214	1.427
3. Jelimpo	1.139	2.088	570	3.797
4. Sengah Temila	452	829	226	1.507
5. Mandor	283	519	141	943
6. Menjalin	1.310	2.401	655	4.366
7. Mempawah Hulu	856	1.569	428	2.853
8. Sompak	1.339	659	135	2.133
9. Menyuke	1.196	784	210	2.190
10. Banyuke Hulu	8.578	10.272	660	19.510
11. Meranti	314	576	157	1.048
12. Kuala Behe	234	429	117	780
13. Air Besar	769	2.561	3.221	6.551
Kabupaten Landak	**17.138**	**23.911**	**6.854**	**47.903**

Sumber/*Source*: Dinas Perkebunan Kabupaten Landak/*Plantation Agency Of Landak Regency*

diskominfo.landakkab.go.id

Tabel / *Table* 5.2.5 **Luas Areal Tanaman Kakao Menurut Kecamatan dan Komposisi Tanaman (ha) di Kabupaten Landak, 2023**
Planted Area of Cacoa by District and Plants Composition(ha) in Landak Regency, 2023

Kecamatan *Subdistrict*	Tanaman Muda *Youth Plants*	Tanaman Menghasilkan *Productive Plants*	Tanaman Tua *Unproductive Plants*	Total Luas Area *Total Area (ha)*
(1)	(2)	(3)	(4)	(5)
1. Sebangki	-	36	49	85
2. Ngabang	-	59	58	117
3. Jelimpo	-	12	64	76
4. Sengah Temila	-	14	-	14
5. Mandor	-	65	54	119
6. Menjalin	-	6	46	52
7. Mempawah Hulu	-	17	-	17
8. Sompak	-	17	-	17
9. Menyuke	-	7	42	49
10. Banyuke Hulu	-	134	33	167
11. Meranti	-	36	61	97
12. Kuala Behe	-	2	-	2
13. Air Besar	-	12	20	32
Kabupaten Landak	**-**	**417**	**427**	**844**

Sumber/*Source*: Dinas Perkebunan Kabupaten Landak/*Plantation Agency Of Landak Regency*

diskominfo.landakkab.go.id

Tabel / *Table* 5.2.6 **Luas Areal Tanaman Lada Menurut Kecamatan dan Komposisi Tanaman (ha) di Kabupaten Landak, 2022*3***
Planted Area of Pepper by District and Plants Composition(ha) in Landak Regency, 2023

Kecamatan *Subdistrict*	Tanaman Muda *Youth Plants*	Tanaman Menghasilkan *Productive Plants*	Tanaman Tua *Unproductive Plants*	Total Luas Area *Total Area (ha)*
(1)	(2)	(3)	(4)	(5)
1. Sebangki	-	-	3	3
2. Ngabang	-	-	3	3
3. Jelimpo	-	-	4	4
4. Sengah Temila	-	-	3	3
5. Mandor	-	-	3	3
6. Menjalin	-	89	52	141
7. Mempawah Hulu	-	9	11	20
8. Sompak	-	5	2	7
9. Menyuke	-	23	11	34
10. Banyuke Hulu	-	791	109	900
11. Meranti	-	33	6	39
12. Kuala Behe	-	-	1	1
13. Air Besar	-	77	42	119
Kabupaten Landak	**-**	**1.027**	**250**	**1.277**

Sumber/*Source*: Dinas Perkebunan Kabupaten Landak/*Plantation Agency Of Landak Regency*

diskominfo.landakkab.go.id

Tabel / *Table* 5.2.7 **Luas Areal Tanaman Kemiri Menurut Kecamatan dan Komposisi Tanaman (ha) di Kabupaten Landak, 2023**
Planted Area of Candelenut by District and Plants Composition(ha) in Landak Regency, 2023

Kecamatan *Subdistrict*	Tanaman Muda *Youth Plants*	Tanaman Menghasilkan *Productive Plants*	Tanaman Tua *Unproductive Plants*	Total Luas Area *Total Area (ha)*
(1)	(2)	(3)	(4)	(5)
1. Sebangki	-	-	-	-
2. Ngabang	-	4	3	7
3. Jelimpo	-	19	10	29
4. Sengah Temila	-	-	-	-
5. Mandor	-	-	-	-
6. Menjalin	-	7	34	41
7. Mempawah Hulu	-	7	12	19
8. Sompak	-	3	3	6
9. Menyuke	-	4	2	6
10. Banyuke Hulu	-	5	10	15
11. Meranti	-	-	-	-
12. Kuala Behe	-	-	-	-
13. Air Besar	-	-	-	-
Kabupaten Landak	**-**	**49**	**74**	**123**

Sumber/*Source*: Dinas Perkebunan Kabupaten Landak/*Plantation Agency Of Landak Regency*

diskominfo.landakkab.go.id

Tabel 5.2.8
Table

Jumlah Petani Perkebunan Menurut Komoditi di Kabupaten Landak, 2022
Number of Plantation Farmers by Commodity in Landak Regency, 2022

Kecamatan *Subdistrict*	Jumlah Petani (KK)/ *Number of Farmer (Head of HH)*				
	Kelapa Sawit *Oil Palm*	Karet *Rubber*	Kakao *Cocoa*	Kopi *Coffe*	Lada *Pepper*
(1)	(2)	(3)	(4)	(5)	(6)
1. Sebangki	2.198	421	59	17	11
2. Ngabang	12.097	868	86	11	9
3. Jelimpo	7.835	3.441	77	35	15
4. Sengah Temila	6.907	4.196	35	9	10
5. Mandor	2.731	2.463	87	67	6
6. Menjalin	9.414	2.862	56	27	606
7. Mempawah Hulu	5.889	3.639	85	18	208
8. Sompak	141	1.181	12	15	101
9. Menyuke	4.136	1.021	63	6	218
10. Banyuke Hulu	2.962	1.475	49	380	2.006
11. Meranti	3.472	1.368	35	12	334
12. Kuala Behe	6.029	1.864	11	5	5
13. Air Besar	4.356	1.626	26	5	434
Kabupaten Landak	**68.167**	**26.425**	**681**	**607**	**3.963**

Sumber/*Source*: Dinas Perkebunan Kabupaten Landak/*Plantation Agency Of Landak Regency*

diskominfo.landakkab.go.id

Tabel 5.2.9 / ***Table***

Produksi Perkebunan Rakyat Menurut Jenis Tanaman di Kabupaten Landak (ton), 2019–2023*

Production of Estates by Type of Crops in Landak Regency (ton), 2019–2023*

Jenis Tanaman *Type of Crops*	2019	2020	2021	2022	2023*
(1)	(2)	(3)	(4)	(5)	(6)
Tanaman Tahunan ***Perennial Crops***					
Karet/*Rubber*	...	...	...	30.221	11.951
Kelapa sawit/*Oil palm*	...	...	...	251.571	774. 960
Aren/*Sugar palm*	...	...	...	-	-
Kopi/*Coffee*	...	...	...	180	348
Kakao/*Cocoa*	...	...	...	134	417
Lada/*Pepper*	...	...	...	623	1.027
Kemiri/*Candle nut*	...	...	...	18	49
Tanaman Semusim ***Seasonal Crops***					
Tebu/*Sugar cane*	...	...	...	...	...
Tembakau/*Tobacco*	...	...	...	...	...
Nilam/*Patchouli*	...	...	...	...	...

Catatan/*Note*: .... Data Tidak Tersedia

Sumber/*Source*: Dinas Pertanian, Perikanan dan Ketahanan Pangan Kab.Landak/ *Agriculture, Fishery and Food Security Agency of Landak Regency*

diskominfo.landakkab.go.id

5.3. PERTANIAN, KEHUTANAN, PETERNAKAN DAN PERIKANAN
AGRICULTURE, FORESTRY, LIVESTOCK, AND FISHERY

Tabel 5.3.1 **Banyaknya Gapoktan dan Kelompok Tani di Kabupaten Landak, 2023**
Table ***Number of Combined Farmer Group and Farmer Group in Landak Regency, 20223***

Kecamatan *Subdistrict*		*Gapoktan Combined Farmers Group*	*Kelompok Tani Farmer Group*
(1)		(2)	(3)
1. Sebangki		5	116
2. Ngabang		18	387
3. Jelimpo		9	185
4. Sengah Temila		23	591
5. Mandor		12	295
6. Menjalin		13	142
7. Mempawah Hulu		18	344
8. Sompak		7	159
9. Menyuke		15	288
10. Banyuke Hulu		8	168
11. Meranti		6	118
12. Kuala Behe		11	153
13. Air Besar		8	228
Kabupaten Landak	**2023**	**153**	**3.174**
	2022	**156**	**3.188**
	2021	**155**	**3.128**

Sumber/*Source*: Dinas Pertanian, Perikanan dan Ketahanan Pangan Kab.Landak/ *Agriculture, Fishery and Food Security Agency of Landak Regency*

diskominfo.landakkab.go.id

Tabel 5.3.2 **Populasi Ternak Besar dan Kecil Menurut Jenisnya (Ekor), 2023**
Table ***Large and Small Livestock Population by Type, 2023***

Kecamatan *Subdistrict*		Ternak Besar */Large Livestok*		Ternak Kecil / *Small Livestok*		Jumlah *Total*
		Sapi *Cow*	Kerbau *Buffalo*	Kambing *Goat*	Babi *Pig*	
(1)		(2)	(3)	(4)	(5)	(6)
1. Sebangki		290	-	360	1.346	1.996
2. Ngabang		1.045	-	876	1.800	3.721
3. Jelimpo		252	-	197	1.043	1.492
4. Sengah Temila		905	-	721	1.507	3.133
5. Mandor		260	-	778	3.343	4.381
6. Menjalin		548	-	1.134	1.684	3.366
7. Mempawah Hulu		1421	-	1.248	1.773	4.442
8. Sompak		220	-	542	980	1.742
9. Menyuke		1160	-	640	1.040	2.840
10. Banyuke Hulu		277	-	188	988	1.453
11. Meranti		100	-	58	980	1.138
12. Kuala Behe		242	-	298	1.245	1.785
13. Air Besar		176	-	246	1.409	1.831
Kabupaten Landak	**2023**	**6.896**	**-**	**7.286**	**19.138**	**33.320**
	2022	**7.790**	**-**	**7.528**	**22.954**	**38.272**
	2021	**8.280**	**-**	**7.959**	**122.068**	**138.307**

Sumber/*Source*: Dinas Pertanian, Perikanan dan Ketahanan Pangan Kab.Landak/ *Agriculture, Fishery and Food Security Agency of Landak Regency*

diskominfo.landakkab.go.id

Tabel 5.3.3 **Populasi Ternak Unggas Menurut Jenisnya (Ekor), 2023**
Table ***Poultry Population by Type, 2023***

Kecamatan *Subdistrict*	Ayam Buras *Cuntry Fowl*	Ayam Ras Potong *Broiler*	Ayam Ras Petelur *Hens*	Itik *Duck*	Jumlah *Total*
(1)	(2)	(3)	(4)	(5)	(6)
1. Sebangki	9.322	20.000	-	165	29.487
2. Ngabang	40.784	1.044.550	-	244	1.085.578
3. Jelimpo	3.544	30.485	-	421	34.450
4. Sengah Temila	10.887	232.860	-	1.488	245.235
5. Mandor	13.098	249.054	7.000	675	269.827
6. Menjalin	10.973	16.883	-	883	28.739
7. Mempawah Hulu	18.696	73.515	-	549	92.760
8. Sompak	13.655	30.876	-	423	44.954
9. Menyuke	11.887	25.000	-	596	37.483
10. Banyuke Hulu	18.312	-	-	532	18.844
11. Meranti	5.189	-	-	424	5.613
12. Kuala Behe	12.433	11.200	-	764	24.397
13. Air Besar	7.972	21.734	-	340	30.046
2022	**176.752**	**1.756.157**	**7.000**	**7.504**	**1.947.413**
2021	**208.680**	**2.049.598**	**2.000**	**10.893**	**2.271.171**
2020	**202.600**	**1.989.901**	**-**	**10.679**	**2.203.180**

Sumber/*Source*: Dinas Pertanian, Perikanan dan Ketahanan Pangan Kab.Landak/ *Agriculture, Fishery and Food Security Agency of Landak Regency*

diskominfo.landakkab.go.id

Tabel 5.3.4
Table

Banyaknya Pemotongan Ternak Besar dan Kecil Menurut Jenisnya, 2023
Number of Large and Small Livestock Slaughtering by Type, 2023

Kecamatan *Subdistrict*		Ternak Besar *Tea*		Ternak Kecil *obacco*		*Jumlah Total*
		Sapi *Cow*	Kerbau *Buffalo*	Kambing *Goat*	Babi *Pig*	
(1)		(2)	(3)	(4)	(5)	(6)
1. Sebangki		18	-	18	326	362
2. Ngabang		443	-	121	2.438	3.002
3. Jelimpo		15	-	13	342	370
4. Sengah Temila		30	-	15	427	472
5. Mandor		36	-	24	364	424
6. Menjalin		10	-	8	367	385
7. Mempawah Hulu		27	-	32	344	403
8. Sompak		6	-	6	331	343
9. Menyuke		16	-	40	333	389
10. Banyuke Hulu		2	-	4	327	333
11. Meranti		4	-	4	215	223
12. Kuala Behe		4	-	14	232	250
13. Air Besar		6		18	233	257
Kabupaten Landak	**2023**	**617**	**-**	**317**	**6.279**	**7.213**
	2022	**608**	**-**	**339**	**6 .298**	**7 .245**
	2021	**1.201**	**-**	**1.186**	**32.583**	**34. 970**

Sumber/*Source*: Dinas Pertanian, Perikanan dan Ketahanan Pangan Kab.Landak/ *Agriculture, Fishery and Food Security Agency of Landak Regency*

diskominfo.landakkab.go.id

Tabel 5.3.5 **Banyaknya Pemotongan Ternak Unggas menurut Jenisnya (Ekor), 2023**
Table ***Number of Poultry Slaughtering by Type, 2023***

Kecamatan *Subdistrict*	*Ayam Buras Cuntry Fowl*	*Ayam Ras Potong Broiler*	*Ayam Ras Petelur Hens*	*Itik Duck*	*Puyuh Quail*	*Jumlah Total*
(1)	(2)	(3)	(4)	(5)	(6)	(7)
1. Sebangki	1.232	78. 000	-	20	-	79.252
2. Ngabang	36.322	984.000	17.000	356	2000	1.039.678
3. Jelimpo	1.764	108.000	-	27	-	109.791
4. Sengah Temila	1.984	190.000	-	108	-	192.092
5. Mandor	1.688	124.000	-	67	-	125.755
6. Menjalin	987	90.000	-	34	-	91.021
7. Mempawah Hulu	1.693	60.000	-	98	-	61.791
8. Sompak	1.266	70.000	-		-	71.266
9. Menyuke	2.365	110.000	-	47	-	112.412
10. Banyuke Hulu	1.346	98.000	-	6	-	99.352
11. Meranti	1.436	30.000	-	47	-	31.483
12. Kuala Behe	1.497	70.000	-	40	-	71.537
13. Air Besar	1.900	50.000	-	48	-	51.948
Kabupaten Landak **2023**	**55.480**	**2.062.000**	**17.000**	**898**	**2.000**	**2.137.378**
2022	**55.278**	**2.067.000**	**7.000**	**1.168**	**1.000**	**2.131.446**
2021	**54.833**	**2.641.000**	**287.916**	**1.654**	**1.000**	**2.806.403**

Sumber/*Source*: Dinas Pertanian, Perikanan dan Ketahanan Pangan Kab.Landak/ *Agriculture, Fishery and Food Security Agency of Landak Regency*

diskominfo.landakkab.go.id

Tabel 5.3.6 **Produksi Daging Ternak Besar dan Kecil menurut Jenisnya (Kg), 2023**
Table ***Meat Production of Big and Small Livestock by Kind of Livestock (kg), 2023***

Kecamatan *Subdistrict*	Ternak Besar *Tea*		Ternak Kecil *obacco*		*Jumlah Total*
	Sapi *Cow*	Kerbau *Buffalo*	Kambing *Goat*	Babi *Pig*	
(1)	(2)	(3)	(4)	(5)	(6)
1. Sebangki	2.732	-	255	26.916	29.902
2. Ngabang	67.232	-	1.714	128.133	197.079
3. Jelimpo	2.276	-	184	29.391	31.852
4. Sengah Temila	4.553	-	212	40.207	44.972
5. Mandor	5.464	-	340	37317	43.120
6. Menjalin	1.518	-	113	22.952	24.583
7. Mempawah Hulu	4.098	-	453	30.052	34.603
8. Sompak	911	-	85	40.372	41.368
9. Menyuke	2.428	-	567	54.655	57.650
10. Banyuke Hulu	304	-	57	47.967	48.327
11. Meranti	607	-	57	23.777	24.441
12. Kuala Behe	607	-	198	30.217	31.022
13. Air Besar	911	-	255	23.777	24.943
Kabupaten Landak 2023	**93.639**	**-**	**4.490**	**535.733**	**633.861**
2022	**92.270**	**-**	**4.800**	**519.963**	**617.033**
2021	**180.150**	**-**	**17.640**	**2.150.478**	**2.348.268**

Sumber/*Source*: Dinas Pertanian, Perikanan dan Ketahanan Pangan Kab.Landak/ *Agriculture, Fishery and Food Security Agency of Landak Regency*

diskominfo.landakkab.go.id

Tabel 5.3.7 **Produksi Daging Ternak Unggas menurut Jenisnya (Kg), 2023**
Table ***Meat Production of Fowl by Kind of Fowl (kg), 2023***

Kecamatan *Subdistrict*	*Ayam Buras Cuntry Fowl*	*Ayam Ras Potong Broiler*	*Ayam Ras Petelur Hens*	*Itik Duck*	*Jumlah Total*
(1)	(2)	(3)	(4)	(5)	(7)
1. Sebangki	1.756	131.062	-	28	132.846
2. Ngabang	51.762	1.653.396	25.976	504	1.731.638
3. Jelimpo	2.514	181.470	-	38	184.022
4. Sengah Temila	2.827	319.253	-	153	322.234
5. Mandor	2.406	208.355	-	95	210.855
6. Menjalin	1.407	151.225	-	48	152.680
7. Mempawah Hulu	2.413	100.817	-	139	103.368
8. Sompak	1.804	117.620	-	0	119.424
9. Menyuke	3.370	184.831	-	67	188.268
10. Banyuke Hulu	1.918	164.667	-	8	166.594
11. Meranti	2.046	50.408	-	67	52.521
12. Kuala Behe	2.133	117.620	-	57	119.810
13. Air Besar	2.708	84.014	-	68	86.790
Kabupaten Landak 2023	**79.064**	**3.464.737**	**25.976**	**1.272**	**3.571.049**
2022	**79.049**	**3.162.510**	**11.760**	**1.650**	**3.254.969**
2021	**65.800**	**3.445.400**	**345.499**	**1.985**	**3.858.684**

Sumber/*Source*: Dinas Pertanian, Perikanan dan Ketahanan Pangan Kab.Landak/ *Agriculture, Fishery and Food Security Agency of Landak Regency*

diskominfo.landakkab.go.id

Tabel 5.3.8 **Produksi Telur Ternak Unggas menurut Jenisnya (Kg), 2023**
Table ***Egg Production of Fowl by Kind of Fowl (kg), 2023***

Kecamatan *Subdistrict*	*Ayam Buras Cuntry Fowl*	*Ayam Ras Potong Broiler*	*Ayam Ras Petelur Hens*	*Itik Duck*	*Jumlah Total*
(1)	(2)	(3)	(4)	(5)	(7)
1. Sebangki	5.068	-	-	5.522	5.522
2. Ngabang	26.664	-	-	27.951	27.951
3. Jelimpo	1.664	-	-	5.467	5.467
4. Sengah Temila	1.623	-	-	16.327	16.327
5. Mandor	6.585	-	127.110	137.255	137.255
6. Menjalin	7.356	-	-	12.013	12.013
7. Mempawah Hulu	6.682	-	-	9.577	9.577
8. Sompak	17.676	-	-	19.907	19.907
9. Menyuke	8.366	-	-	11.509	11.509
10. Banyuke Hulu	7.239	-	-	10.045	10.045
11. Meranti	11.656	-	-	13.892	13.892
12. Kuala Behe	7.872	-	-	11.901	11.901
13. Air Besar	4.855	-	-	10.076	10.076
Kabupaten Landak 2023	**113.306**	**-**	**127.110**	**291.442**	**291.442**
2022	**113.306**	**-**	**127.110**	**51.026**	**291.442**
2021	**102.406**	**-**	**1.800**	**60.440**	**162.846**

Sumber/*Source*: Dinas Pertanian, Perikanan dan Ketahanan Pangan Kab.Landak/ *Agriculture, Fishery and Food Security Agency of Landak Regency*

diskominfo.landakkab.go.id

Tabel 5.3.9
Table

Produksi Perikanan Darat menurut Sub Sektor Perikanan di Kabupaten Landak (Kilo), 2022
Production of Inland Fisheries by Fisheries Subsector in Landak Regency (Kilo), 2022

Kecamatan *Subdistrict*	*Perairan Umum Open Water*	*Budidaya Perikanan*			
		Mas *Goldfish*	Nila	Lele *Catfish*	Gurame
(1)	(2)	(3)	(4)	(5)	(6)
1. Sebangki	2.229	21.908	37.061	21.390	273
2. Ngabang	38.158	24.970	26.108	25.667	3.415
3. Jelimpo	-	25.681	66.859	23.373	-
4. Sengah Temila	42.704	69.768	88.399	35.340	1.213
5. Mandor	-	77.225	81.951	39.842	-
6. Menjalin	-	21.239	33.925	17.718	-
7. Mempawah Hulu	-	22.845	51.285	28.068	-
8. Sompak	-	18.787	23.499	21.748	-
9. Menyuke	518	32.463	41.237	20.821	-
10. Banyuke Hulu	-	17.168	27.592	24.696	1.273
11. Meranti	-	23.891	31.892	21.366	-
12. Kuala Behe	1.808	26.279	21.753	20.387	-
13. Air Besar	-	18.987	23.665	18.575	-
Kabupaten Landak	**85.417**	**401.211**	**555.226**	**318 .991**	**6 .174**

Sumber/*Source*: Dinas Pertanian, Perikanan dan Ketahanan Pangan Kab.Landak/ *Agriculture, Fishery and Food Security Agency of Landak Regency*

diskominfo.landakkab.go.id

Lanjutan Tabel/*Continued Table* 5.3.9

Kecamatan *Subdistrict*	*Budidaya Perikanan*				*Jumlah Total*
	Patin	*Bawal*	*Mina Padi*	*Keramba Cage*	
(1)	(3)	(4)	(5)	(6)	(7)
1. Sebangki	-	522	-	-	83.383
2. Ngabang	-	-	-	-	118.318
3. Jelimpo	-	-	-	-	115.913
4. Sengah Temila	2.197	2.155	-	-	241.776
5. Mandor	3.521	-	-	-	202.539
6. Menjalin	-	-	-	-	72.882
7. Mempawah Hulu	-	-	-	-	102.198
8. Sompak	-	-	-	-	64.034
9. Menyuke	-	-	-	-	95.039
10. Banyuke Hulu	-	-	-	-	70.729
11. Meranti	-	-	-	-	77.149
12. Kuala Behe	-	-	-	-	70.227
13. Air Besar	-	365.	-	-	61.592
Kabupaten Landak	**5.718**	**3.042**	**-**	**-**	**1.375.779**

Sumber/*Source*: Dinas Pertanian, Perikanan dan Ketahanan Pangan Kab.Landak/ *Agriculture, Fishery and Food Security Agency of Landak Regency*

diskominfo.landakkab.go.id

Industri, Pertambangan, dan Energi

Industry, Mining, and Energy

BAB 06
Chapter

Banyaknya Pelanggan Listrik Di Kabupaten Landak, 2023

44.568	12	1.071	2.347	193
Rumah Tangga	Industri	Badan Sosial	Usaha	Perkantoran

Jumlah Pelanggan dan Air Yang Disalurkan Tertinggi menurut Kecamatan Di Kabupaten Landak, 2023

Kecamatan Ngabang

6.166 Pelanggan

1.682.612 m3 Air Disalurkan

Rp.3.175.829.300

diskominfo.landakkab.go.id

diskominfo.landakkab.go.id

PENJELASAN TEKNIS

1. **Tarif dasar listrik** dibagi dalam berberapa golongan tarif yang disesuaikan dengan kemampuan pelanggan seperti;
   i. Gol S adalah untuk Badan Sosial
   ii. Gol R adalah untuk Rumah tangga
   iii. Gol B adalah untuk Bisnis
   iv. Gol I adalah untuk Industri
   v. Gol P adalah untuk Perkantoran
   vi. Gol P-3 untuk penerangan Jalan umum.

2. **Kapasitas Listrik terpasang** adalah total kapasitas dari seluruh mesin pembangkit yang dioperasikan. Listrik yang dibangkitkan adalah jumlah listrik yang dibangkitkan oleh seluruh mesin pembangkit listrik dan dinyatakan dalam satuan watt/ jam.

3. **Air disalurkan** adalah volume air bersih dari perusahaan air bersih.

4. **Pelanggan** adalah individu atau kelompok, baik rumah tangga,perusahaan atau institusi non profit yang membeli air bersih.

5. **Jumlah air bersih** yang terjual adalah banyaknya air bersih yang disalurkan kepada para pelanggan.

TECHNICAL NOTES

1. ***Electricity rates*** *are divided into several categories according to the ability tariff customers such as; social agency, household business, industry, office buildings, street lighting.*

2. ***Installed electricity capacity*** *is total capacity of all operated power plant machines. Electricity generated is the amount of elecvtricity generated by all power plant engine in watt hours standard unit.*

3. ***Distributed water*** *is the volume of water supply establishment.*

4. ***Customers*** *are individual or groups, whether household, company or non profit institutions that buy water supply from water supply establishment.*

5. ***Sold cleaned water*** *is total clened water distributed to customers*

diskominfo.tanahbumbukab.go.id

6. **Industri Manufaktur** adalah suatu kegiatan ekonomi yang melakukan kegiatan mengubah suatu barang dasar secara mekanis, kimia, atau dengan tangan sehingga menjadi barang jadi/setengah jadi, dan atau barang yang kurang nilainya, dan sifatnya lebih dekat dengan pemakaian akhir. Termasuk dalam kagiatan ini adalah jasa industri dan pekerjaan perakitan.

7. Industri manufaktur dikelompokan ke dalam 4 golongan berdasarkan berdasarkan banyaknya pekerja, yaitu: industri besar (100 orang pekerja atau lebih), industri sedang menengah (20-99 orang pekerja), industri kecil (5-19 orang pekerja), dan industri mikro (1-4 orang pekerja)

8. **Industri Kecil** adalah industri dengan investasi lebih kecil dari Rp. 200.000.000,

6. ***Manufacturing Industri*** *is defined as an economic activity processing basic goods mechanically, chemicals or manually into final or intermediate goods. It is also defined as processing of lower value goods into higher value goods as final or intermediate products. The activities also anclude services for manufacturing and assembling.*

7. *Manufacturing industries are categorized into four groups, based on the number of employees: large scale manufacturing (100 employees or more), medium scale manufacturing (20-99 employees), small scale manufacturing (5-19 employees), and micro industry (1-4 employees).*

8. ***Small Industry*** *is an industry with a smaller investment of Rp. 200.000.000,*

diskominfo.landakkab.go.id

ULASAN

Listrik

Energi listrik merupakan salah satu kebutuhan rumah tangga maupun industri baik untuk penerangan maupun penunjang berbagai peralatan elektronik dan mesin-mesin. Dari tabel yang disajikan dapat dilihat jumlah pelanggan listrik per kecamatan dirinci menurut kelompok pelanggan, yakni pelanggan rumahtangga, industri, badan sosial, usaha dan pemerintah.

Kelompok pelanggan rumah tangga merupakan pelanggan listrik terbesar yakni 44.568 pelanggan kemudian kelompok usaha 2.347 pelanggan ,kelompok sosial 905 pelanggan , kelompok pemerintah 193 pelanggan dan kelompok industri 12 pelanggan .

Air Bersih

Air bersih merupakan salah satu kebutuhan pokok bagi penduduk, baik untuk memasak dan minum maupun untuk mencuci dan mandi. Sebagian besar penduduk masih mempergunakan air yang bersumber dari air hujan dan air sungai, karena masih terbatasnya jaringan yang dimiliki oleh PDAM.

Pengelolaan air oleh PDAM Kabupaten Landak hanya untuk pelanggan di Kecamatan Ngabang, dan jumlah pelanggannya pun masih sangat terbatas.

DESCRIPTION

Electricity

Electrical energy is one of the requirements for both household and industrial as lighting or supporting various electronic equipment and machinery. From the tables presented can be seen the number of electricity customers by distrits divided by customer group, that were households, industry, social agencies, businesses and government.

Customer from households were 44,568 customers which is the largest electricity customers, then business groups 2,347 customers, social groups 905 customers, government 193 customers and industrial 12 customer.

Clean Water

Clean water is one of the basic needs for residents, both for cooking and drinking and for washing and bathing. Most of the population still uses water sourced from rainwater and river, because of the limited network owned by the Local Water Company (PDAM).

PDAM water management in Landak Regency are only available in Ngabang District with number of customers were still very limited.

diskominfo.landakkab.go.id

Jumlah pelanggan pada tahun 2023 sebanyak 6. 166 pelanggan. Pelanggan terbanyak adalah dari kalangan rumah tangga yaitu sebesar 5.393 pelanggan.

Industri

Peningkatan perekonomian daerah dan ketahanan ekonomi nasional salah satunya dengan pengembangan pengu-saha industri kecil, menengah dan koperasi mampu memperluas basis ekonomi dan dapat memberikan kontribusi yang signifikan terhadap peningkatan perekonomian daerah dan ketahanan ekonomi nasional.

Di Kabupaten Landak perkembangan industri kecil, menengah dan koperasi tiap tahunnya semakin meningkat. Hal ini dapat dilihat dari jumlah yang meningkat dan semakin merata di setiap kecamatan di Kabupaten Landak.

Usaha Industri kecil di Kabupaten Landak pada tahun 2023 ada sebanyak 713 buah, dengan jumlah usaha terbanyak berada di Kecamatan Ngabang.

Number of customers in 2023 were 6,166 customers. Most customers were from the household that were 5,393 customers.

Industry

Improving of local economy and the endurance of the national economy one of them with the development of industrial entrepreneurs of small and medium enter-prises and cooperation that able to expand the economic base and can contribute significantly to improving the regional economy and national economic endurance.

In Landak Regency the development of small and medium industrial and cooperation each year is increasing. This can be seen from the increased number and more evenly distributed in every districts in Landak Regency.

Small Industrial Business in Landak Regency in 2023 were 713 units, with most businesses are located in Ngabang District.

diskominfo.landakkab.go.id

Sumber/*Source*: Perumda Air Minum Tirta Landak/*Regional Drinking Water Company Tirta Landak*

Gambar / *Figures* 6.1 **Distribusi Pelanggan PDAM Kabupaten Landak, 2023**
Distribution of PDAM Customers in Landak Regency, 2023

diskominfo.landakkab.go.id

Tabel / *Table* 6.1 **Daya Terpasang, Produksi, dan Distribusi Listrik PT. PLN (Persero) pada Cabang/Ranting PLN Menurut Kecamatan di Kabupaten Landak, 2023**
Installed Electricity Power, Production, and Distribution of PT. PLN (Persero) at PLN Branch by District in Landak Regency, 2023

Ranting/Unit *Branch/ Unit*	Rumah Tangga/ *Household*	Industri / *Industrry*	Badan Sosial / *Social Organization*	Usaha / *Economic Unit*	Perkantoran /*Office*
(1)	(2)	(3)	(4)	(5)	(6)
Ngabang	21 245	8	463	1 712	126
Pahauman	13 791	4	332	349	38
Darit	5 319	-	177	150	15
Serimbu	4 204	-	99	136	14
2022	**44 568**	**12**	**1 071**	**2 347**	**193**
2021	**17 713**	**9**	**497**	**807**	**109**

Sumber/*Source*: PT. PLN (Persero)Cabang/Ranting Ngabang/ *PT. PLN (Persero) Branch Ngabang*

diskominfo.landakkab.go.id

Tabel / *Table* 6.2 **Jumlah Pelanggan Listrik Menurut Kecamatan di Kabupaten Landak, 2019–2023**
Number of Electricity Customers by District in Landak Regency, 2019–2023

Bulan *Month*	Produksi Sendiri *Own Production*	Terima di Jaringan Distribusi/Received in Distribution Network		Produksi Total Netto/ Net Production
		Ranting/ Branch Singkawang	Ranting/Branch Mempawah	
(1)	(2)	(3)	(4)	(5)
Januari	7 874 470	540 560	36 120	576 680
Februari	6 605 168	478 920	42 240	521 160
Maret	7 441 179	569 760	36 000	605 760
April	7 331 190	564 120	38 520	602 640
Mei	7 740 767	512 400	39 840	552 240
Juni	7 425 983	516 120	52 320	568 440
Juli	7 487 081	526 800	45 960	572 760
Agustus	7 472 482	308 160	89 880	398 040
September	7 345 484	270 120	53 520	323 640
Oktober	8 164 937	427 920	41 520	469 440
November	7 781 335	375 720	47 040	422 760
Desember	8 128 275	548 400	19 920	568 320
Kabupaten Landak	**90 798 351**	**5 639 000**	**542 880**	**6 181 880**

Sumber/*Source*: PT. PLN (Persero)Cabang/Ranting Ngabang/ *PT. PLN (Persero) Branch Ngabang*

diskominfo.landakkab.go.id

Tabel / *Table* 6.3 **Jumlah Pelanggan dan Air yang Disalurkan Menurut Kecamatan di Kabupaten Landak, 2023**
Number of Customers and Distributed Water by District in Landak Regency, 2023

Kecamatan *District*	Pelanggan *Number of Customers*	Air Disalurkan *Distributed Water* (m^3)	Nilai *Value* (Rp)
(1)	(2)	(3)	(4)
1. Sebangki	-	-	-
2. Ngabang	4.902	1.428 055	2.886 .725 .150
3. Jelimpo	199	43.390	50 .429 .500
4. Sengah Temila	194	29.409	41.615.400
5. Mandor	-	-	-
6. Menjalin	329	72.580	731.18.500
7. Mempawah Hulu	-	-	-
8. Sompak	284	45 762	48 .867. 000
9. Menyuke	-	-	-
10. Banyuke Hulu	-	-	-
11. Meranti	-	-	-
12. Kuala Behe	258	6.3416	75. 073 .750
13. Air Besar	-	-	-
Kabupaten Landak	**6.166**	**1.682.612**	**3.175.829.300**

Sumber/*Source*: Perumda Air Minum Tirta Landak/*Regional Drinking Water Company Tirta Landak*

diskominfo.landakkab.go.id

Tabel 6.4 **Banyaknya Pelanggan dan Penyaluran Air Menurut Jenis Pelanggan Di Kabupaten Landak, 2023**
Table ***Number of Customer and Distribution of Water by Type of Consumers in Landak Regency, 2023***

Jenis Pelanggan *Subdistrict*	Jumlah Pelanggan *Number of Customers*	Penyaluran Air	
		Banyaknya *Quantity* (m^3)	Nilai *Value* (Rp)
(1)	(2)	(3)	(4)
Sosial/ *Social*	38	31 321	25.256.900
Rumah Tangga / *Household*	5.393	1.344 716	2.238.203.150
Instansi Pemerintah / *Goverment*	26	69 417	302.813.500
Niaga / *Commerce*	709	237 .158	609.555.750
Industri / *Industry*	-	-	-
Khusus / *Special*	-	-	-
Susut / Hilang / *Losses*	-	-	-
2023	**6 .166**	**1. 82 .612**	**3 .175 .829 .300**
2022	**6 .358**	**1 .685 .547**	**2 .976 .201**
2021	**6 .214**	**1 .456 .365**	**2. 607. 217**

Sumber/*Source*: Perumda Air Minum Tirta Landak/*Regional Drinking Water Company Tirta Landak*

diskominfo.landakkab.go.id

Tabel 6.5 **Banyaknya Air Minum Yang Terjual Menurut Bulan Di Kabupaten Landak, 2023**
Table ***Number of Water Supply Sold by Month in Landak Regency, 2023***

Kecamatan *Subdistrict*	Volume (m3)	Nilai/ Value (Rp.000)
(1)	(2)	(3)
Januari/*January*	159102	297710 700
Februari/ *February*	160640	290365 700
Maret/ *March*	150262	274768 300
April/ *April*	146422	269715 000
Mei/ *May*	148775	263867 500
Juni/ *June*	139617	266485 450
Juli/ *July*	128019	249014 300
Agustus/ *August*	125167	246957 050
September/ *September*	121087	239455 700
Oktober/ *October*	122367	229702 200
November/ *November*	127988	253050 200
Desember/ *December*	153166	294737 200
2023	**1 682 612**	**3 175 829 300**
2022	**6 358**	**2 607 217**
2021	**1 492 251**	**2 617 347**

Sumber/*Source*: Perumda Air Minum Tirta Landak/*Regional Drinking Water Company Tirta Landak*

diskominfo.landakkab.go.id

Tabel 6.6
Table

Banyaknya Pelanggan Air Minum Menurut Bulan dan Jenis Pelanggan di Kabupaten Landak, 2023
Number of Water Supply Consumers by Month and Type in Landak Regency, 2023

Ranting/Unit *Branch/ Unit*	*Sosial/ Social*	Rumah Tangga/ *Household*	Niaga / *Trade*	Instansi Pemerintah / *Goverment*	Industri/ *Industry*	Perkantoran /*Office*
(1)	(2)	(3)	(4)	(5)	(6)	(7)
Januari/*January*	36	5279	667	23	48	6.192
Februari/ *February*	36	5.299	670	23	48	6.227
Maret/ *March*	36	5.303	675	23	47	6.229
April/ *April*	36	5.296	676	23	47	6.251
Mei/ *May*	36	5.305	679	23	48	6.270
Juni/ *June*	36	5.320	682	23	48	6.163
Juli/ *July*	36	5.328	686	24	48	6.199
Agustus/ *August*	36	5.340	692	24	48	6.205
September/ *September*	38	5.357	695	26	47	6.223
Oktober/ *October*	38	5.367	700	26	47	6.253
November/ *November*	38	5.384	705	26	47	6.259
Desember/ *December*	38	5.393	709	26	44	6.214

Sumber/*Source*: Perumda Air Minum Tirta Landak/*Regional Drinking Water Company Tirta Landak*

diskominfo.landakkab.go.id

Tabel 6.7 **Banyaknya Usaha Industri Kecil Menurut Kecamatan di Kabupaten Landak, 2023**
Table 6.7 ***Number of Small IIndustry by District in Landak Regency, 2023***

Kecamatan *Subdistrict*	Kelompok/ Perorangan Unit Usaha/ Group/ Individual Bussines Units	Tenaga Kerja *Employee (orang)*
(1)	(2)	(3)
1. Sebangki	68	76
2. Ngabang	240	444
3. Jelimpo	37	61
4. Sengah Temila	48	76
5. Mandor	62	87
6. Menjalin	22	36
7. Mempawah Hulu	45	70
8. Sompak	37	75
9. Menyuke	39	101
10. Banyuke Hulu	18	21
11. Meranti	37	72
12. Kuala Behe	34	74
13. Air Besar	26	35
Kabupaten Landak	**713**	**1.228**

Sumber/*Source*: Dinas Koperasi, Usaha Kecil dan Menengah, Perindustrian dan Perdagangan Kabupaten Landak / *Department of Cooperatives, Micro Enterprises and Trade of Landak Regency*

diskominfo.landakkab.go.id

Tabel 6.8 **Banyaknya Usaha Industri Kecil Menurut Jenisnya, 2022**
Table 6.8 ***Number of Small Industrial by Type, 2022***

Jenis Industri / Kind of Industry	Jumlah Unit Usaha *Total Units*	Tenaga Kerja/Total *Employee*(orang)	Nilai Investasi *Investments* (Rp)
(1)	(2)	(3)	(4)
1. Penggilingan Padi/ *Rice Milling Facility*	131	205	186.381.417
2. Pengetaman Kayu/*Wood Tanning Industry*	7	49	260.000.000
3. Meubel/ F*urniture*	85	191	2.235.000.000
4. Cetak Batako/ *Concrete Block Manufacturing Industry*	60	124	665.600.000
5. Kerajinan Tangan/ *Craft Industry*	126	224	0
6. Gula Aren/*Palm Sugar Industry*	55	56	91.000.000
7. Percetakan /*Printing Industry*	3	12	120.000.000
8. Industri Logam/ *Metal Industry*	25	37	1.061.000.000
9. Bengkel Las/ Ketok/ Cat/ *Welding Shop/Auto Body Repair Shop*	25	62	3.008.800.000
10. Industri Makanan/ *Food Industry*	118	138	854.910.000
11. Gorden /*Drapery Industry*	4	12	50.000.000
12. Servis Komponen Listrik/ *Electrical Components Service*	0	0	-
13. Industri Minuman/*Beverage Industry*	22	26	413.150.000
14. Bengkel Las Teralis /*Wrought Iron Grille Welding*	9	23	420.000.000
15. Reproduksi Media Rekaman Film dan Video /*Film and Video Reproduction*	1	7	80.000.000
16. Industri Penjahitan dan Pembuatan Sesuai Pesanan/ *Tailoring and Custom Manufacturing Industry*	38	58	40.000.000
17. Industri Gips/*Gypsum Industry*	1	1	5.000.000
18. Industri Barang dari Kertas dan Papan Kertas Lainnya/ *Paper Products Industry*	1	1	7.000.000
19. industri pengolahan lainnya	2	2	40.000.000
Kabupaten Landak	**713**	**1.228**	**10.203.441.417**

Sumber/*Source*: Dinas Koperasi, Usaha Kecil dan Menengah, Perindustrian dan Perdagangan Kabupaten Landak / *Department of Cooperatives, Micro Enterprises and Trade of Landak Regency*

disjoninfo.landakkab.go.id

diskominfo.landakkab.go.id

BAB Chapter 07

Pariwisata

Tourism

Daftar Nama Objek Wisata Sejarah di Kabupaten Landak

1. **Keraton Ismahayana**, di Kecamatan Ngabang
2. **Makam Raja Landak**, di Kecamatan Ngabang
3. **Makam Juang Mandor**, di Kecamatan Mandor
4. **Bukit Marabukatn**, di Kecamatan Banyuke Hulu
5. **Rumah Betang**, di Kecamatan Sengah Temila
6. **Makam Abdul Kahar**, di Kecamatan Ngabang

17 Jumlah Wisatawan Mancanegara, 2023

Jumlah Wisatawan Domestik, 2023 88.505

Jumlah Akomodasi di Kabupaten Landak

25 Akomodasi

472 Kamar

940 Tempat Tidur

963 Kapasitas Tamu

Sumber Data : Dinas Pemuda dan Olahraga Kabupaten

diskominfo.landakkab.go.id

diskominfo.landakkab.go.id

PENJELASAN TEKNIS

1. **Konsep dan definisi pariwisata** mengikuti rekomendasi United Nations World Tourism Organizaton (UNWTO) dan International Union of Office Travel Organization (IUOTO).

2. **Wisatawan Mancanegara (wisman)** ialah setiap pengunjung yang mengunjungi suatu negara di luar tempat tinggalnya, didorong oleh satu atau beberapa keperlua tanpa bermaksud memperoleh penghasilan di tempat yang dikunjungi dan lamanya kunjungan tersebut tidak lebih dari satu tahun (12 bulan).

3. **Usaha penyediaan akomodasi** adalah usaha yang menyediakan pelayanan penginapan yang dapat dilengkapi dengan pelayanan pariwisata lainnya. Usaha penyediaan akomodasi dapat berupa hotel, vila, pondok wisata, bumi perkemahan, persinggahan, karavan, dan akomodasi lainnya yang digunakan untuk tujuan pariwisata.

4. **Hotel** adalah penyediaan akomodasi secara harian berupa kamar-kamar di dalam satu bangunan yang dapat dilengkapi dengan jasa pelayanan makan dan minum, kegiatan hiburan dan

TECHNICAL NOTES

1. ***The concept and definition of tourism*** *refers to the recommendations of the United Nations World Tourism Organization (UNWTO) and International Union of Office Travel Organizations (IUOTO).*

2. ***An International Visitor*** *is any person visiting a country other than usual place of residence for ay reason other than for earning income in teh country visited, and the length of stay is no more than one year (12 months).*

3. ***The business of providing accommodation*** *is a business that provides specialty services that can be equpped with other tourism services. It includes hotel, villa, cottage, camping, caravan stop, and other accommodation that are used for tourism purposes.*

4. ***Hotel*** *is a daily supply of accommodation rooms within a building which can be equipped with eating and drinking services, entertainment activities and/or other facilities. Hotel consists of a*

diskominfo.landakkab.go.id

atau fasilitas lainnya. Hotel terdiri dari hotel berbintang dan hotel nonbintang

5. **Tingkat penghunian kamar** hotel adalah persentase banyaknya malam kamar yang dihuni terhadap banyaknya malam kamar yang tersedia.

6. **Rata-rata lamanya tamu menginap** adalah banyaknya malam tempat tidur yang terpakai (malam tamu) dengan banyaknya tamu yang menginap di hotel atau akomodasi lainnya.

classified hotel and a non-classified hotel.

5. ***Room occupancy rate** is the number of room-nights occupied divided by the number of room-nights available, multiplied by 100 percent.*

6. ***Average length of stay** is the number of bed-nights used (guest night) divided by the number of guests coming to spend the night at the accommodation.*

diskominfo.landakkab.go.id

ULASAN

Objek Wisata

Pembangunan kepariwisataan diarahkan pada peningkatan peran pariwisata dalam kegiatan ekonomi yang dapat menciptakan lapangan kerja serta kesempatan berusaha dengan tujuan untuk meningkatkan pendapatan masyarakat serta pendapatan daerah. Upaya yang dilakukan pemerintah adalah melalui pengembangan dan pendayagunaan berbagai potensi kepariwisataan di Kabupaten Landak.

Terdapat beberapa lokasi objek wisata di Kabupaten Landak seperti air terjun, sungai berbatu, keraton ataupun sekadar taman bermain. Sarana akomodasi sepeti hotel dan restoran, tersedia di Kabupaten Landak sebagai penunjang pariwisata daerah.

Hotel

Tingkat penghunian kamar hotel di Kabupaten Landak pada tahun 2023 adalah sebesar 27,86 artinya ada sebesar 27,86% kamar yang dihuni terhadap banyaknya malam kamar yang tersedia di penyedia akomodasi lainnya Kabupaten Landak.

DESCRIPTION

Tourism Object

The development of tourism is aimed to increase the tourism role on economic activity. Therefore, the government is encouraging the development of tourism to expand job opportunities, increase people's welfare and region income as well. The effort is done through the development of any potential tourism in Landak Regency.

There are some tourist locations in Landak Regency such as waterfalls, rivers, keraton or just a playground. Accomodation provider like hotels and restaurants are available in Landak Regency as supporting regional tourism.

Hotel

Room occupancy rate of Landak regency 2023 is 27.86 which mean the number of room-nights occupied is 27.86 % by the number of room-nights available at Other Accomodation Provider in Landak Regency.

diskominfo.landakkab.go.id

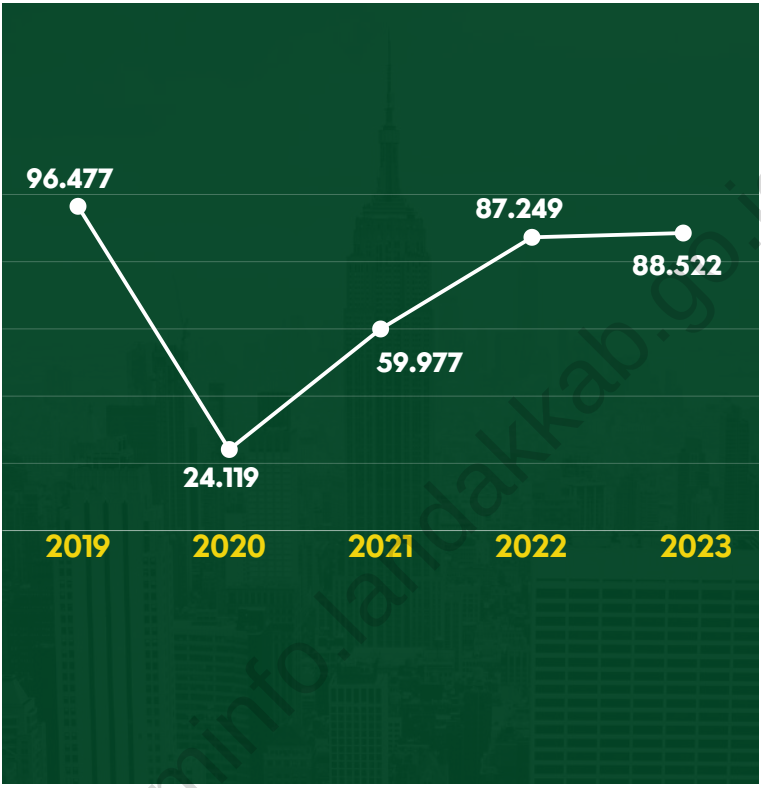

Sumber/*Source*: Dinas Pemuda Olahraga dan Pariwisata Kabupaten Landak/*Departement of Sport And Tourism Youth Of Landak Regency*

Gambar/*Figures* 7.1 **Jumlah Kunjungan Wisatawan Mancanegara dan Domestik di Kabupaten Landak, 2019-2023**
Number of International and Domestic Visitors in Landak Regency, 2019-2023

diskominfo.landakkab.go.id

Tabel / *Table* 7.1 **Jumlah Rumah Makan/Restoran Menurut Kecamatan di Kabupaten Landak, 2020–2023**
Number of Restaurants by District in Landak Regency, 2020–2023

Kecamatan *District*	2020	2021	2022	2023
(1)	(2)	(3)	(4)	(5)
1. Sebangki	-	-	-	
2. Ngabang	26	33	36	27
3. Jelimpo	-	-	-	
4. Sengah Temila	2	-	-	2
5. Mandor	-	-	-	2
6. Menjalin	-	-	-	-
7. Mempawah Hulu	-	-	-	-
8. Sompak	-	-	-	-
9. Menyuke	-	-	-	1
10. Banyuke Hulu	-	1	1	-
11. Meranti	-	-	-	-
12. Kuala Behe	-	-	-	-
13. Air Besar	-	-	-	2
Kabupaten landak	**28**	**34**	**37**	**34**

Sumber/*Source*: Dinas Pemuda Olahraga dan Pariwisata Kabupaten Landak/*Departement of Sport And Tourism Youth Of Landak Regency*

diskominfo.landakkab.go.id

Tabel / *Table* 7.2 **Daftar Nama Objek Wisata Alam Di Kabupaten Landak, 2022**
List of Natural Tour Objects in Landak Regency, 2023

Nama Objek Wisata *Name of Tour Object*	*Lokasi (Desa/ Kecamatan) Location (Village/District)*	Jarak Dari Ngabang *Distance From Ngabang*	Jarak Dari Pontianak *Distance From Pontianak*	Sarana Angkutan */ Transport Facility*	Keterangan *Details*
(1)	(2)	(3)	(4)	(5)	(6)
Air Terjun Panga'ak	Desa. Antan Rayan Kec. Ngabang	45 Km	229 Km	Angkutan Pribadi	Perda Kab. Landak No. 2 Tahun 2010
Air Terjun Angan Tembawang	Desa Angan Tembawang Kec. Jelimpo	35 Km	219 Km	Angkutan Pribadi	Perda Kab. Landak No. 2 Tahun 2010
Air Terjun Setegung	Desa Munggu Kec. Ngabang	20 Km	204 Km	Angkutan Pribadi	Perda Kab. Landak No. 2 Tahun 2010
Air Terjun Banangar	Desa Perbuak Kec. Air Besar	71 Km	253 Km	Angkutan Pribadi	Perda Kab. Landak No. 2 Tahun 2010
Air Terjun Dait/Remabo	Desa Sekendal Kec. Air Besar	67 Km	249 Km	Angkutan Pribadi	Perda Kab. Landak No. 2 Tahun 2010
Riam Jambu	Desa Jambu Kec. Air Besar	61 Km	243 Km	Angkutan Pribadi	Perda Kab. Landak No. 2 Tahun 2010
Goa Kelelawar	Desa Engkangin Kec. Air Besar	70 Km	252 Km	Angkutan Pribadi	Perda Kab. Landak No. 2 Tahun 2010
Goa Sanjam	Desa Engkangin Kec. Air Besar	70 Km	252 Km	Angkutan Pribadi	Perda Kab. Landak No. 2 Tahun 2010
Air Terjun Meroban	Desa Engkangin Kec. Air Besar	68 Km	250 Km	Angkutan Pribadi	Perda Kab. Landak No. 2 Tahun 2010

diskominfo.landakkab.go.id

Lanjutan Tabel/*Continued Table* 7.2

Nama Objek Wisata *Name of Tour Object*	*Lokasi (Desa/ Kecamatan) Location (Village/District)*	Jarak Dari Ngabang *Distance From Ngabang*	Jarak Dari Pontianak *Distance From Pontianak*	Sarana Angkutan */ Transport Facility*	Keterangan *Details*
(1)	(2)	(3)	(4)	(5)	(6)
Air Terjun Entilis	Desa Merayuh Kec. Air Besar	72 km	254 Km	Angkutan Pribadi	Perda Kab. Landak No. 2 Tahun 2010
Air Terjun Terinting	Desa Engkangin Kec. Air Besar	90 Km	272 Km	Angkutan Pribadi	Perda Kab. Landak No. 2 Tahun 2010
Air Terjun Ringin	Desa Sepangah Kec. Air Besar	80 Km	262 Km	Angkutan Pribadi	Perda Kab. Landak No. 2 Tahun 2010
Air Terjun Ampar Jawa	Desa Merayuh Kec. Air Besar	85 Km	267 Km	Angkutan Pribadi	Perda Kab. Landak No. 2 Tahun 2010
Pagung Banban	Desa Merayuh Kec. Air Besar	80 Km	262 Km	Angkutan Pribadi	Perda Kab. Landak No. 2 Tahun 2010
Danau Niut	Desa Bentiang Kec. Air Besar	90 Km	272 Km	Angkutan Pribadi	Perda Kab. Landak No. 2 Tahun 2010
Air Terjun Bedawat	Desa Dange Aji Kec. Air Besar	85 Km	276 Km	Angkutan Pribadi	Perda Kab. Landak No. 2 Tahun 2010
Air Terjun Pamayong	Desa Bentiang Kec. Air Besar	70 Km	252 Km	Angkutan Pribadi	Perda Kab. Landak No. 2 Tahun 2010
Riam Sabadak	Desa Keranji Birah Kec. Sengah Temila	40 Km	149 Km	Angkutan Pribadi	Perda Kab. Landak No. 2 Tahun 2010

diskominfo.landakkab.go.id

Lanjutan Tabel/*Continued Table* 7.2

Nama Objek Wisata *Name of Tour Object*	*Lokasi (Desa/ Kecamatan) Location (Village/District)*	Jarak Dari Ngabang *Distance From Ngabang*	Jarak Dari Pontianak *Distance From Pontianak*	Sarana Angkutan */ Transport Facility*	Keterangan *Details*
(1)	(2)	(3)	(4)	(5)	(6)
Panorama Gunung Sehak	Desa Palo'an Asong Kec. Sengah Temila	35 Km	135 Km	Angkutan Umum	Perda Kab. Landak No. 2 Tahun 2010
Riam Solangk	Desa Senakin Kec. Sengah Temila	57 Km	125 Km	Angkutan Pribadi	Perda Kab. Landak No. 2 Tahun 2010
Bukit Marabukatn	Desa Bandol/ Untang Kec. Banyuke Hulu	90 Km	150 Km	Angkutan Pribadi	Perda Kab. Landak No. 2 Tahun 2010
Air Terjun Tikalong	Desa Tunang Kec. Mempawah Hulu	119 Km	123 Km	Angkutan Pribadi	Perda Kab. Landak No. 2 Tahun 2010
Air Merah	Desa Munggu Kec. Ngabang	23 Km	205 Km	Angkutan Pribadi	Perda Kab. Landak No. 2 Tahun 2010
Riam Panjang	Desa Munggu Kec. Ngabang	24 Km	206 Km	Angkutan Pribadi	Perda Kab. Landak No. 2 Tahun 2010
Riam Sebebat	Desa Munggu Kec. Ngabang	25 Km	207 Km	Angkutan Pribadi	Perda Kab. Landak No. 2 Tahun 2010
Tanjung Selipat	Desa Semedang Kec. Kuala Behe	35 Km	217 Km	Angkutan Pribadi	Perda Kab. Landak No. 2 Tahun 2010
Air Terjun Ampar Ensot	Desa Merayuh Kec. Air Besar	70 Km	252 Km	Angkutan Pribadi	Perda Kab. Landak No. 2 Tahun 2010

diskominfo.landakkab.go.id

Lanjutan Tabel/*Continued Table* 7.2

Nama Objek Wisata *Name of Tour Object*	*Lokasi (Desa/ Kecamatan) Location (Village/District)*	Jarak Dari Ngabang *Distance From Ngabang*	Jarak Dari Pontianak *Distance From Pontianak*	Sarana Angkutan */ Transport Facility*	Keterangan *Details*
(1)	(2)	(3)	(4)	(5)	(6)
Bukit Padangk	Desa Pakumbang Kec. Sompak	45 Km	124 Km	Angkutan Pribadi	Belum di buat PERDA
Bukit Tiang	Desa Tiang Tanjung Kec. Mempawah Hulu	67 Km	127 Km	Angkutan Pribadi	Belum di buat PERDA
Riam Siname	Desa Tiang Tanjung Kec. Mempawah Hulu	67 Km	127 Km	Angkutan Pribadi	Belum di buat PERDA
Bukit Saka Empat	Desa Tapangk Kec. Sengah Temila	35 Km	125 Km	Angkutan Pribadi	Belum di buat PERDA
Riam Jajak Buru	Desa Gombang Kec. Sengah Temila	54 Km	142 Km	Angkutan Pribadi	Belum di buat PERDA
Hutan Babut	Desa Dara Itam 1 Kec. Jelimpo	27 Km	191 Km	Angkutan Pribadi	Belum di buat PERDA
Goa Andu	Desa Engkangin Kec. Air Besar	50 Km	240 Km	Angkutan Pribadi	Belum di buat PERDA
Riam Stiin	Desa Tenguwe Kec. Air Besar	105 Km	288 Km	Angkutan Pribadi	Belum di buat PERDA
Goa Simiret	Desa Bentiang Kec. Air Besar	198 Km	381 Km	Angkutan Pribadi	Belum di buat PERDA

diskominfo.landakkab.go.id

Lanjutan Tabel/*Continued Table* 7.2

Nama Objek Wisata *Name of Tour Object*	*Lokasi (Desa/ Kecamatan) Location (Village/District)*	Jarak Dari Ngabang *Distance From Ngabang*	Jarak Dari Pontianak *Distance From Pontianak*	Sarana Angkutan */ Transport Facility*	Keterangan *Details*
(1)	(2)	(3)	(4)	(5)	(6)
Air Terjun Kane/ Engkanan	Desa Bentiang Kec. Air Besar	103 Km	286 Km	Angkutan Pribadi	Belum di buat PERDA
Air Terjun Madis	Desa Sempatung Kec. Alr Besar	128 Km	311 Km	Angkutan Pribadi	Belum di buat PERDA
Air Terjun Kejato Unga	Desa Dange Aji Kec. Air Besar	87 Km	270 Km	Angkutan Pribadi	Belum di buat PERDA
Riam Terisitn	Desa Anik Kec. Menyuke	30 Km	183 Km	Angkutan Pribadi	Belum di buat PERDA
Riam Kuru	Desa Temahar Kec. Jelimpo	35 Km	215 Km	Angkutan Pribadi	Belum di buat PERDA
Air Terjun Melancar	Desa Kampet kec. Banyuke Hulu	85 Km	238 Km	Angkutan Pribadi	Belum di buat PERDA
Riam Labur	Desa Kayu Ara Kec. Jelimpo	30 Km	213 Km	Angkutan Pribadi	Belum di buat PERDA
Riam Selane	Desa Muun Kec. Ngabang	70 Km	255 Km	Angkutan Pribadi	Belum di buat PERDA
Riam Sentaguk	Desa Muun Kec. Ngabang	71 Km	256 Km	Angkutan Pribadi	Belum di buat PERDA

Sumber/*Source*: Dinas Pemuda Olahraga dan Pariwisata Kabupaten Landak/*Departement of Sport And Tourism Youth Of Landak Regency*

diskominfo.landakkab.go.id

Tabel 7.3 **Daftar Nama Objek Wisata Sejarah Di Kabupaten Landak, 2023**
Table 7.3 ***List of Historical Tour Objects in Landak Regency, 2023***

Nama Objek Wisata *Name of Tour Object*	*Lokasi (Desa/ Kecamatan) Location (Village/District)*	Jarak Dari Ngabang *Distance From Ngabang*	Jarak Dari Pontianak *Distance From Pontianak*	Sarana Angkutan */ Transport Facility*	Keterangan *Details*
(1)	(2)	(3)	(4)	(5)	(6)
Keraton Ismahayana Landak	Desa Raja / Kec. Ngabang	2 Km	183 Km	Angkutan Pribadi	Perda Kab. Landak No. 2 Tahun 2010
Makam Raja Landak	Desa Raja / Kec. Ngabang	3 Km	184 Km	Angkutan Pribadi	Perda Kab. Landak No. 2 Tahun 2010
Makam Juang Mandor	Desa Mandor Kec. Mandor	89 Km	95 Km	Angkutan Umum	Perda Kab. Landak No. 2 Tahun 2010
Rumah Radakng (Rumah Betang)	Desa Saham Kec. Sengah Temila	40 Km	142 Km	Angkutan Pribadi	Perda Kab. Landak No. 2 Tahun 2010
Makam Abdul Kahar	Desa Munggu Kec. Ngabang	20 Km	181 Km	Angkutan Pribadi	Perda Kab. Landak No. 2 Tahun 2010
Makam Pak Kasih	Desa Sidas Kec. Sengah Temila	30 Km	147 Km	Angkutan Umum	Belum di buat PERDA
Tugu Lan Fang	Desa Mandor Kec. Mandor	89 Km	95 Km	Angkutan Umum	Belum di buat PERDA
Meriam Kembar (Perdamaian)	Desa Mungguk Kec. Ngabang	20 Km	181 Km	Angkutan Umum	Belum di buat PERDA

Sumber/*Source*: Dinas Pemuda Olahraga dan Pariwisata Kabupaten Landak/*Departement of Sport And Tourism Youth Of Landak Regency*

diskominfo.landakkab.go.id

Tabel 7.4 **Jumlah Akomodasi Di Kabupaten Landak, 2023**
Table ***Number of Accomodation in Landak Regency, 2023***

Kecamatan *District*	*Akomodasi Accomodation*	Kamar *Rooms*	Tempat Tidur *Beds*	Kapasitas Tamu/*Guest Capacity*
(1)	(2)	(3)	(4)	(5)
1. Sebangki	-	-	-	-
2. Ngabang	10	339	678	678
3. Jelimpo	-	-	-	
4. Sengah Temila	2	19	34	42
5. Mandor	1	12	24	24
6. Menjalin	-	-	-	-
7. Mempawah Hulu	2	16	32	32
8. Sompak	-	-	-	-
9. Menyuke	3	45	90	90
10. Banyuke Hulu	-	-	-	-
11. Meranti	-	-	-	-
12. Kuala Behe	-	-	-	-
13. Air Besar	5	41	82	97
Kabupaten landak	**28**	**34**	**37**	**34**

Sumber/*Source*: Dinas Pemuda Olahraga dan Pariwisata Kabupaten Landak/*Departement of Sport And Tourism Youth Of Landak Regency*

diskominfo.landakkab.go.id

Tabel 7.5 **Jumlah Kunjungan Wisatawan Mancanegara dan Domestik Di Kabupaten Landak, 2023**
Table ***Number of International and Domestic Visitors in Landak Regency, 2023***

Tahun *Year*	Jumlah Wisatawan *Number of Visitors*		Jumlah *Total*
	Mancanegara *International*	Domestik *Domestic*	
(1)	(2)	(3)	(4)
2019	167	96.310	96.477
2020	42	24.077	24.119
2021	2	59.975	59.977
2022	4	87.245	87.249
2023	17	88.505	88.522

Sumber/*Source*: Dinas Pemuda Olahraga dan Pariwisata Kabupaten Landak/*Departement of Sport And Tourism Youth Of Landak Regency*

diskominfo.landakkab.go.id

Tabel 7.6 **Presentase Tingkat Penghunian/Pemakaian Kamar Akomodasi Lainnya Di Kabupaten Landak, 2023**
Table 7.6 ***Percentage of Room Occupancy Rate Others Accomodation in Landak Regency, 2023***

Bulan *Month*	Tingkat Penghunian Kamar *Room Occupancy Rate*
(1)	(2)
Januari/*January*	13.71
Februari/ *February*	30.00
Maret/ *March*	24.52
April/ *April*	21.69
Mei/ *May*	25.46
Juni/ *June*	23.11
Juli/ *July*	28.90
Agustus/ *August*	35.16
September/ *September*	33.03
Oktober/ *October*	33.92
November/ *November*	35.77
Desember/ *December*	29.07
Kabupaten Landak	**27.86**

Sumber/*Source*: Badan Pusat Statistik -Kabupaten Landak/ *BPS Statistics -Landak Regency*

diskominfo.landakkab.go.id

Tabel 7.7 **Rata-Rata Lamanya Tamu Menginap(Dalam Hari/Malam) Akomodasi Lainnya Di Kabupaten Landak, 2023**
Table ***Average Lenght of Stay of Guests (Nights/Days) at Others Accomodation in Landak Regency, 2023***

Bulan *Month*	Asing *Foreign*	Domestik *Domestic*	Jumlah *Total*
(1)	(2)	(3)	(4)
Januari/*January*	-	1.00	1.00
Februari/ *February*	-	1.74	1.74
Maret/ *March*	-	1.15	1.15
April/ *April*	2.00	1.17	1.59
Mei/ *May*	-	1.16	1.16
Juni/ *June*	-	1.18	1.18
Juli/ *July*	-	1.19	1.19
Agustus/ *August*	-	1.25	1.25
September/ *September*	-	1.24	1.24
Oktober/ *October*	-	1.39	1.39
November/ *November*	3.00	1.36	2.18
Desember/ *December*	1.00	1.18	1.09
Kabupaten Landak	**2.00**	**1.25**	**1.79**

Sumber/*Source*: Badan Pusat Statistik-Kabupaten Landak/ *BPS Statistics -Landak Regency*

diskominfo.landakkab.go.id

Tabel 7.8 **Persentase Jumlah Tamu Asing dan Domestik Di Kabupaten Landak, 2023**
Table ***Percentage of Foreign and Domestic Guest Visitation in Landak Regency, 2023***

Bulan *Month*	Hotel Bintang *Star Hotels*		Hotel Non Bintang *Non Star Hotels*		Jumlah/*Total*	
	Asing *Foreign*	Domestik/ *Domestic*	Asing *Foreign*	Domestik/ *Domestic*	Asing *Foreign*	Domestik/ *Domestic*
(1)	(2)	(3)	(4)	(5)	(8)	(9)
Januari/*January*	0	100	0	100	0	100
Februari/ *February*	0	100	0	100	0	100
Maret/ *March*	0	100	0	100	0	100
April/ *April*	61,54	38,46	0	100	20,51	79,49
Mei/ *May*	0	100	0	100	0	100
Juni/ *June*	0	100	0	100	0	100
Juli/ *July*	0	100	0	100	0	100
Agustus/ *August*	0	100	0	100	0	100
September/ *September*	0	100	0	100	0	100
Oktober/ *October*	0	100	0	100	0	100
November/ *November*	66,61	33,39	0	100	22,20	77,80
Desember/ *December*	45,73	54,27	0	100	15,24	84,76
Kabupaten Landak	**14,49**	**85,51**	**0**	**100**	**4,83**	**95,17**

Sumber/*Source*: Badan Pusat Statistik -Kabupaten Landak/ *BPS Statistics -Landak Regency*

diskominfo.landakkab.go.id

BAB 08
Chapter

Transportasi dan Komunikasi

Transportation and Communication

Panjang Jalan menurut Jenis Permukaan dan Kondisi Jalan (Km),2023

493,07	: Aspal	Baik :	136,12
294,30	: Kerikil	Sedang :	478,18
191,77	: Tanah	Rusak :	209,92
3,28	: Lainnya	Rusak Berat:	158,20

diskominfolandakkab.go.id

Sumber Data : Dinas Pekerjaan Umum, Penataan Ruang, dan Perumahan Rakyat

diskominfo.landakkab.go.id

PENJELASAN TEKNIS

1. Data panjang jalan kabupaten/ kota bersumber dari Dinas Pekerjaan Umum dan Penataan Ruang Kabupaten Landak Kabupaten Landak.

2. **Kendaraan Bermotor** adalah setiap kendaraan yang digerakkan oleh peralatan teknik yang ada pada kendaraan tersebut, biasanya digunakan untuk angkutan orang atau barang di atas jalan raya selain kendaraan yang berjalan di atas rel. Kendaraan bermotor yang dicatat adalah semua jenis kendaraan kecuali kendaraan bermotor TNI/ Polri dan Korps Diplomatik.

3. **Kantor Pos** adalah tempat pemberi pelayanan komunikasi tertulis dana tau surat elektronik, layanan paket, layanan logistic, layanan transaksi keuangan, dan layanan keagenan pos untuk kepentingan umum. Rumah pos berfungsi sama seperti kantor pos dan kantor pos pembantu, bedanya rumah pos biasanya terletak di daerah terpencil.

TECHNICAL NOTES

1. *Data on the length regency/ city roads data were taken from Landak Regency Public Works and Spatial Planning Offices*

2. ***Motor Vehicles** are any kind of vehicles motorized by machine set up in those vehicles, they are usually used for transporting peoples moving along a railway line. The data cover all kinds of motor vehicles except those belong to Indonesia Army Force Indonesian State Police and Diplomatic Corps.*

3. ***Post Office** is a service provider facility of written communication and or electronic mail, parcel service, logistics services, financial tran saction services, and postal services to the public. Postal house has the same function as the post office and subsidiary of post office, the difference is that postal house is usually located in remote areas.*

diskominfo.landakkab.go.id

Transportasi

Jalan dan jembatan merupakan prasarana untuk mempermudah mobilitas penduduk dan kegiatan perekonomian antar daerah dan kebutuhan lainnya. Oleh karena itu, jalan mempunyai peranan penting dalam menunjang kelancaran berbagai aktivitas ekonomi dan lain sebagainya.

Panjang jalan Kabupaten 2023 tercatat sepanjang 982,42 km. Dari 982,42 km panjang jalan ini jika dilihat dari jenis permukaannya, 493,07 km merupakan jalan aspal, 294,30 km merupakan jalan kerikil, 191,77 km merupakan jalan tanah dan 3,28 Km Lainnya

Berdasarkan kondisinya, terdapat 407 km jalan yang kondisinya baik, 104 km jalan yang kondisinya sedang, 159 km kondisinya rusak ringan dan 10 km kondisinya rusak berat.

Jumlah pengeluaran SIM yaitu SIM A (biasa dan umum) sebanyak 1.928 buah, SIM B1 (biasa sebanyak 523 buah dan umum sebanyak 113 buah), SIM B2 (biasa sebanyak 87 buah dan umum sebanyak 67 buah) dan SIM C 3.704 buah. Secara keseluruhan jumlah pengeluaran SIM menurut jenisnya dalam wilayah Polres Landak tahun 2023 mengalami penurunan dibandingkan tahun sebelumnya.

Transportation

Roadways and bridges is the infrastructure to facilitate mobility of population and economic activities across regions and other needs. Therefore, roadway has an important role in supporting process of economic activities and so forth.

Landak Regency Roadways length in 2023 was recorded along 982.42 km. Based on 982.42 km roadway surface type, 493.07 km is asphalt roads, 294.30 km gravel road,191.77 km soil road and 3.28 km road other .

Based on the condition, there are 407 km in good condition, 104 km in moderate condition, 159 km in damaged condition, and 10 km in heavily damaged condition.

Number of driving lisence by type is SIM A (ordinary and general) were 1.928 units, SIM B1 (ordinary were 523 units and general 113 units), SIM B2 (ordinary were 87 units and general 67 units), and SIM C were 3.704 units. Overall of driving lisence issued by type in Landak Regency in the year 2023,were dereased compared to the previous year.

diskominfo.landakkab.go.id

ULASAN

Komunikasi

Sebagai salah satu sarana komunikasi Kantor Pos dan PT. Telkom mempunyai andil yang besar dalam menciptakan banyak kemudahan berkomunikasi bagi masyarakat. Kantor Pos berperan untuk mengirim dan menerima surat-surat dan paket pos, bahkan uang/wesel, PT Telkom berperan dalam pelayanan Komunikasi melalui telepon.

Dalam memberikan pelayanan kepada masyarakat di Kabupaten Landak, di beberapa kecamatan telah memiliki Kantor Pos antara lain Kecamatan Mandor, Kecamatan Sengah Temila, Kecamatan Menjalin, Kecamatan Menyuke dan Kecamatan Ngabang serta Kecamatan Mempawah Hulu.

Pada tahun 2023 nilai uang pengiriman surat kilat yang terkirim dari Kantor Pos Ngabang adalah sebanyak Rp.135.297.592; benda pos materai sebesar Rp. 147.486.600 dan bea wesel pos sebesar Rp. 16.345.440 Dalam memberikan pelayanan kepada masyarakat di Kabupaten Landak, di beberapa kecamatan juga telah memiliki lembaga penyiaran radio (kecamatan Ngabang), lembaga penyiaran berlangganan Tv kabel. Selain itu, untuk mendukung telekomunikasi di setiap kecamatan sudah berdiri Menara telekomunikasi.

DESCRIPTION

Communication

As one tools of communication Post Office and PT. Telkom has a great share in creating a lot of convenience to communicate to the public. Post Office role is to send and receive letters and postal packages, and even cash / money order, PT Telkom's role in communication services via the telephone.

In providing services to the public in Landak Regency, in some districts already have a Post Office, there were Mandor District, Sengah Temila District, Menjalin District, Menyuke District, Ngabang District and Mempawah Hulu District.

In 2023 value of money sending express letter sent from the Post Office in Ngabang District were Rp. 135,297,592 postage stamp Rp. 16,345,440 and money order cost Rp. 16,345,440

In providing services to the public in Landak Regency, in some districts already have radio broadcasting institute (Ngabang district), cabel Tv subscription broadcasting institute. In addition, to support telecommunications in each district a telecommunication tower has been established.

diskominfo.landakkab.go.id

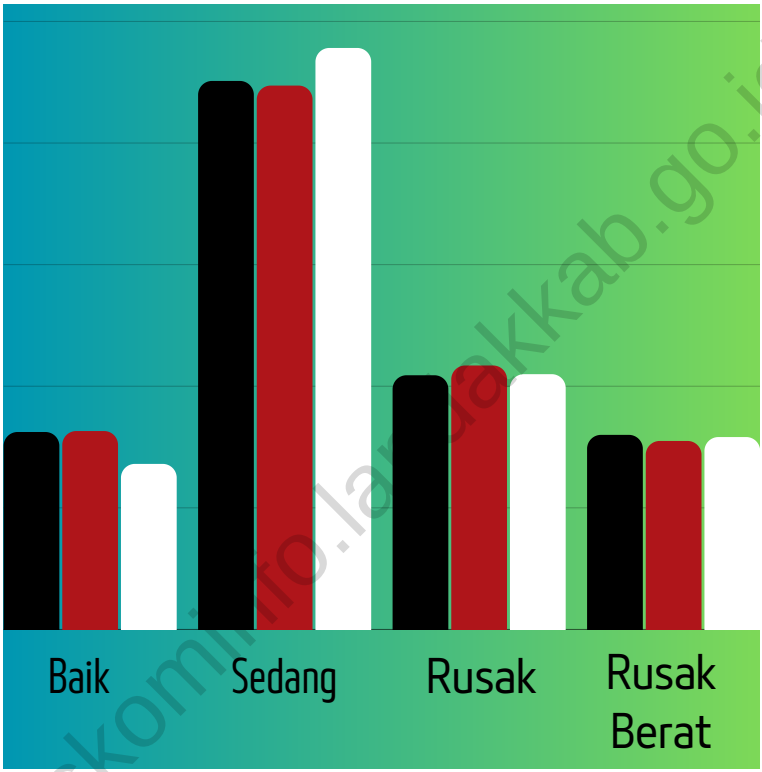

Sumber/*Source*: Dinas Pekerjaan Umum, Penataan Ruang dan Perumahan Rakyat Kabupaten Landak

diskominfo.landakkab.go.id

Gambar **8.1**
Figures

Panjang Jalan Menurut Kondisi Jalan di Kabupaten Landak (km), 2022–2023
Length of Roads by Condition of Roads in Landak Regency (km), 2022–2023

8.1 TRANSPORTASI
TRANSPORTATION

Tabel 8.1.1 / *Table* 8.1.1 Panjang Jalan[1] Menurut Tingkat Kewenangan Pemerintahan di Kabupaten Landak (km), 2021–2023
Length of Roads[1] by Level of Government Authority in Landak Regency (km), 2021–2023

Tingkat Kewenangan Pemerintahan *Level of Government Authority*	2021	2022	2023
(1)	(2)	(3)	(4)
Negara[2]/*State*[2]	182,96	182,96	182,96
Provinsi/*Province*	210,28	210,28	210,28
Kabupaten/Kota *Regency/Municipality*	982,42	982,42	982,42
Jumlah/*Total*	**1.375,66**	**1.375,66**	**1.375,66**

Catatan/*Note*: [1] Data tidak termasuk panjang jalan tol/*Excluding toll road*
[2] Berdasarkan Keputusan Menteri Pekerjaan Umum dan Perumahan Rakyat No. 248/KPTS/M/2016/*Based on Public Work and Public Housing Ministerial Decree No. 248/KPTS/M/2016*

Sumber/*Source*: Dinas pekerjaan Umum, Penata Ruang dan Perumahan Rakyat Kabupaten Landak /*Department of Public Works and Spatial Planning of Landak Regency*

diskominfo.landakkab.go.id

Tabel 8.1.2 **Panjang Jalan Menurut Jenis Permukaan Jalan di Kabupaten Landak (km), 2021–2023**
Table Length of Roads by Type of Road Surface in Landak Regency (km), 2021–2023

Jenis Permukaan Jalan *Type of Road Surface*	2021	2022	2023
(1)	(2)	(3)	(4)
Aspal/*Paved*	485,42	490,92	493,07
Kerikil/*Gravel*	298,43	297,48	294,30
Tanah/*Soil*	195,25	191,11	191,77
Lainnya/*Others*	3,32	2,91	3,28
Jumlah/*Total*	**982,42**	**982,42**	**982,42**

Sumber/*Source*: Dinas pekerjaan Umum, Penata Ruang dan Perumahan Rakyat Kabupaten Landak /*Department of Public Works and Spatial Planning of Landak Regency*

diskominfo.landakkab.go.id

Tabel 8.1.3 **Panjang Jalan Menurut Kondisi Jalan di Kabupaten Landak (km), 2021–2023**
Table Length of Roads by Condition of Roads in Landak Regency (km), 2021–2023

Kondisi Jalan *Condition of Roads*	2021	2022	2023
(1)	(2)	(3)	(4)
Baik/*Good*	162,35	163,14	136,12
Sedang/*Moderate*	451,05	447,24	478,18
Rusak/*Damage*	209,02	217,05	209,92
Rusak Berat/*Severely Damage*	160,00	154,99	158,20
Jumlah/*Total*	**982,42**	**982,42**	**982,42**

Sumber/*Source*: Dinas pekerjaan Umum, Penata Ruang dan Perumahan Rakyat Kabupaten Landak /*Department of Public Works and Spatial Planning of Landak Regency*

diskominfo.landakkab.go.id

Tabel 8.1.4 *Table* Jumlah Jembatan Menurut Kondisi Jembatan di Kabupaten Landak, 2022-2023
Number of Bridges by Type of Construction in Landak Regency, 2022–2023

Kondisi Jembatan *Cindition of Bridges*	Status Jembatan / *Status of Bridges*			
	Desa / *Village*		Kabupaten / *Regency*	
	2022	2023	2022	2023
(1)	(2)	(3)	(4)	(5)
Baik/*Good*	16,00	19,00	407,00	407,00
Sedang/*Moderate*	69,00	69,00	108,00	104,00
Rusak/*Damage*	217,00	216,00	159,00	159,00
Rusak Berat/*Severely Damage*	46,00	45,00	6,00	10,00
Jumlah/*Total*	**348,00**	**349,00**	**680,00**	**680,00**

Sumber/*Source*: Dinas pekerjaan Umum, Penata Ruang dan Perumahan Rakyat Kabupaten Landak /*Department of Public Works and Spatial Planning of Landak Regency*

diskominfo.landakkab.go.id

Tabel 8.1.5
Table

Jumlah Jembatan Menurut Jenis Konstruksi di Kabupaten Landak , 2022–2023
Number of Bridges by Type of Construction in Landak Regency, 2022–2023

Kondisi Jembatan *Cindition of Bridges*	Status Jembatan / *Status of Bridges*			
	Desa / *Village*		Kabupaten / *Regency*	
	2022	2023	2022	2023
(1)	(2)	(3)	(4)	
Baja/*Steel*	5,00	5,00	39,00	39,00
Beton/*Concrete*	66,00	66,00	474,00	475,00
Kayu/*Wood*	264,00	264,00	165,00	164,00
Gantung/*Suspension*	13,00	13,00	2,00	2,00
Jumlah/*Total*	**348,00**	**348,00**	**680,00**	**680,00**

Sumber/*Source*: Dinas pekerjaan Umum, Penata Ruang dan Perumahan Rakyat Kabupaten Landak /*Department of Public Works and Spatial Planning of Landak Regency*

diskominfo.landakkab.go.id

Tabel 8.1.6
Table

Jumlah Pengeluaran SIM Menurut Jenisnya dalam Wilayah Polres Landak, 2023
Number of Driving License Issued by Type in Landak Region Police, 2023

Bulan *Month*	*SIM A*		SIM B1		SIM B2		SIM C
	Biasa *Ordinary*	Umum *General*	Biasa *Ordinary*	Umum *General*	Biasa *Ordinary*	Umum *General*	
(1)	(2)	(3)	(4)	(5)	(6)	(7)	(8)
Januari/*January*	157	-	49	10	9	2	303
Februari/*February*	156	-	55	7	5	5	306
Maret/*March*	161	-	54	4	9	4	270
April/*April*	114	-	29	5	6	3	279
Mei/*May*	192	-	55	16	6	8	380
Juni/*June*	154	-	34	6	3	8	305
Juli/*July*	220	-	57	15	8	11	481
Agustus/*August*	164	-	46	11	10	5	355
September/*September*	160	-	42	12	7	7	272
Oktober/*October*	154	-	48	8	10	6	233
November/*November*	156	-	23	8	6	2	202
Desember/*December*	140	-	31	11	8	6	318
2023	**1.928**	**-**	**523**	**113**	**87**	**67**	**3.704**
2022	**2.245**	**-**	**479**	**112**	**65**	**66**	**4.343**
2021	**2.031**	**-**	**489**	**107**	**84**	**76**	**4.504**

Sumber/*Source*: Polres Landak/*Landak Regional Police*

diskominfo.landakkab.go.id

Tabel 8.1.7
Table

Banyaknya Kasus Kecelakaan Lalu Lintas Menurut Kecamatan Dalam Wilayah Polres Landak, 2023
Number of Traffic Accident Case by District in Landak Regional Police, 2023

Kecamatan *Subdistrict*	Jumlah Kecelakaan *Number of Accidents*	Jumlah Kasus *Total of Case*			Kerugian Material *Material Damage*
		Meninggal Dunia *Died*	Luka Berat *Serious Injury*	Luka Ringan *Minor Injuries*	
(1)	(2)	(3)	(4)	(5)	(6)
1. Sebangki	1	-	-	1	500.000
2. Ngabang	28	9	19	8	90.400.000
3. Jelimpo	1	1	-	-	-
4. Sengah Temila	12	4	12	7	29.600.000
5. Mandor	14	7	8	5	12.300.000
6. Menjalin	4	3	2	-	18.300.000
7. Mempawah Hulu	12	4	13	1	22.200.000
8. Sompak	-	-	-	-	-
9. Menyuke	3	1	2	2	4.000.000
10. Banyuke Hulu	2	1	2	-	1.500.000
11. Meranti	1	1	2	-	2.000.000
12. Kuala Behe	-	-	-	-	-
13. Air Besar	1	1	-	-	1.000.000
2023	**79**	**32**	**60**	**24**	**181.800.000**
2022	**76**	**41**	**52**	**77**	**224.700.000**
2021	**62**	**29**	**41**	**33**	**170.200.000**

Sumber/*Source*: Polres Landak/*Landak Regional Police*

diskominfo.landakkab.go.id

Tabel 8.1.8 *Table*

Banyaknya Kasus Kecelakaan Lalu Lintas Menurut Bulan Kejadian Dalam Wilayah Polres Landak, 2023
Number of Traffic Accident Case by Month in Landak Regional Police, 2023

Bulan *Month*	Jumlah Kecelakaan *Number of Accidents*	Jumlah Kasus *Total of Case*			Kerugian Material *Material Damage*
		Meninggal Dunia *Died*	Luka Berat *Serious Injury*	Luka Ringan *Minor Injuries*	
(1)	(2)	(3)	(4)	(5)	(6)
Januari/*January*	9	5	7	5	11.700.000
Februari/*February*	5	3	3	0	26.300.000
Maret/*March*	3	1	0	4	18.000.000
April/*April*	4	0	5	2	20.000.000
Mei/*May*	11	6	8	3	18.500.000
Juni/*June*	5	1	6	1	4.500.000
Juli/*July*	12	5	6	5	43.700.000
Agustus/*August*	9	4	3	6	19.100.000
September/*September*	7	1	8	2	11.200.000
Oktober/*October*	3	1	3	-	6.500.000
November/*November*	4	2	2	-	7.100.000
Desember/*December*	7	2	6	1	8.000.000
2023	**79**	**31**	**57**	**29**	**194.600.000**
2022	**76**	**41**	**52**	**77**	**224.700.000**
2021	**62**	**29**	**41**	**33**	**170.200.000**

Sumber/*Source*: Polres Landak/*Landak Regional Police*

diskominfo.landakkab.go.id

Tabel 8.1.9
Table

Jumlah Pelanggaran Lalu Lintas Menurut Jenisnya Dalam Wilayah Polres Landak, *2023*
Number of Traffic Violations by Type in Landak Regional Police, 2023

Bulan *Month*	Muatan Lebih *Charge more*	Rambu-Rambu *Traffic Signs*	Surat-Surat *Letters*	Alat Perlengkapan *Equipment*	Lain-lain *Other else*	Jumlah *Total*
(1)	(2)	(3)	(4)	(5)	(6)	(7)
Januari/*January*	-	-	-	-	-	-
Februari/*February*	-	-	-	-	-	-
Maret/*March*	-	-	-	-	-	-
April/*April*	-	-	-	-	-	-
Mei/*May*	-	1	-	-	-	1
Juni/*June*	-	-	-	5	-	5
Juli/*July*	-	-	-	4	1	5
Agustus/*August*	-	-	-	13	1	14
September/*September*	-	-	4	-	-	4
Oktober/*October*	-	1	-	1	-	2
November/*November*	-	12	-	-	1	13
Desember/*December*	-	1	-	35	20	56
2023	**-**	**15**	**4**	**58**	**23**	**100**
2022	**22**	**4**	**35**	**176**	**93**	**330**
2021	**4**	**3**	**69**	**261**	**177**	**454**

Sumber/*Source*: Polres Landak/*Landak Regional Police*

diskominfo.landakkab.go.id

Tabel 8.1.10 **Banyaknya Pelanggaran Lalu Lintas Menurut Profesi,2023**
Table ***Number of Traffic Violations by Profession, 2023***

Bulan *Month*	Pelajar/ Mahasiswa *Student/ College Student*	PNS *Civil Servants*	Sopir *Driver*	Swawsta Private Sector Workers	Lain-Lain *Other else*	Jumlah *Total*
(1)	(2)	(3)	(4)	(5)	(6)	(7)
Januari/*January*	-	-	-	-	-	-
Februari/*February*	-	-	-	-	-	-
Maret/*March*	-	-	-	-	-	-
April/*April*	-	-	-	-	-	-
Mei/*May*	-	-	-	1	-	-
Juni/*June*	-	-	-	3	2	5
Juli/*July*	1	-	-	3	1	5
Agustus/*August*	8	-	-	3	3	14
September/*September*	-	-	-	3	1	4
Oktober/*October*	-	-	-	2		2
November/*November*	2	-	-	10	1	13
Desember/*December*	6	-	-	48	2	56
2023	**17**	**-**	**-**	**73**	**10**	**100**
2022	**103**	**-**	**2**	**193**	**32**	**330**
2021	**100**	**3**	**-**	**325**	**26**	**454**

Sumber/*Source*: Polres Landak/*Landak Regional Police*

diskominfo.landakkab.go.id

Tabel 8.1.11
Table

Jumlah Kendaraan Angkutan Umum yang Masuk Terminal Menurut Bulan di Kabupaten Landak, 2023
Numbers of Public Transport Vehicle Enter Terminal according by Month in Landak Region, 2023

Bulan *Month*	Kendaraan/ *Transportation*		
	Angkutan Kota Dalam Provinsi / *City Transport within the Province*	Angkutan Desa / *Rural Transportation*	Angkutan Barang / *Cargo Transportation*
(1)	(2)	(3)	(4)
Januari/*January*	618	29	-
Februari/*February*	497	43	-
Maret/*March*	545	36	-
April/*April*	580	34	-
Mei/*May*	519	38	-
Juni/*June*	574	32	-
Juli/*July*	650	31	-
Agustus/*August*	353	29	-
September/*September*	528	43	-
Oktober/*October*	530	41	-
November/*November*	544	41	-
Desember/*December*	689	46	-
Kabupaten Landak	**6627**	**443**	**-**

Sumber/*Source*: Dinas Perhubungan Kabupaten Landak / *Department of Transportation of Landak Regency*.

diskominfo.landakkab.go.id

Tabel 8.1.12
Table

Jumlah Penumpang Angkutan Umum Yang Masuk Terminal Menurut Bulan Di Kabupaten Landak, 20223
Number of Passengers Vehicle Enter Terminal according by Month in Landak Region, 2023

Bulan *Month*	Angkutan Kota Dalam Provinsi		Angkutan Desa	
	Penumpang Naik	Penumpang Turun	Penumpang Naik	Penumpang Turun
(1)	(2)	(3)	(4)	(5)
Januari/*January*	1.618	1.250	322	319
Februari/*February*	1.057	758	220	224
Maret/*March*	1.056	730	206	179
April/*April*	1.416	1125	343	330
Mei/*May*	1.333	841	388	305
Juni/*June*	1.534	1.028	310	274
Juli/*July*	1.228	901	242	268
Agustus/*August*	885	774	218	212
September/*September*	1.023	682	264	197
Oktober/*October*	945	667	208	221
November/*November*	841	677	235	204
Desember/*December*	1.847	1.499	455	418
Kabupaten Landak	**14783**	**10932**	**3411**	**3151**

Sumber/*Source*: Dinas Perhubungan Kabupaten Landak / *Department of Transportation of Landak Regency*.

diskominfo.landakkab.go.id

8.2 KOMUNIKASI
COMMUNICATION

Tabel / *Table* 8.2.1 **Jumlah Kantor Pos Pembantu Menurut Kecamatan di Kabupaten Landak, 2020–2023**
Number of Post Offices Subsidiaries by District in Landak Regency, 2020–2023

Kecamatan *District*	2020	2021	2022	2023
(1)	(2)	(3)	(4)	(5)
1. Sebangki	-	-	-	-
2. Ngabang	1	1	1	1
3. Jelimpo	-	-	-	-
4. Sengah Temila	1	1	1	1
5. Mandor	1	1	1	1
6. Menjalin	1	1	1	1
7. Mempawah Hulu	1	1	1	1
8. Sompak	-	-	-	-
9. Menyuke	1	1	1	1
10. Banyuke Hulu				
11. Meranti				
12. Kuala Behe	-	-	-	-
13. Air Besar	-	-	-	-
Kabupaten Landak	**6**	**6**	**6**	**6**

Sumber/*Source*: Dinas Komunikasi dan Informatika Kabupaten Landak

diskominfo.landakkab.go.id

Tabel 8.2.2
Table

Nilai Pengiriman Surat Kilat dan Paket Pos serta Penjualan Benda Pos dan Bea Wesel Pos, 2023
Value of Air Mail Sending and Post Package, Post Object Selling and Money Order Cost, 2023

Bulan *Month*	Surat Kilat / Khusus/ *Air Mail*	Paket Pos *Post Package*	Benda Pos / Materai / *Post Object*	Bea Wesel Pos *Money Order Cost*
(1)	(2)	(3)	(4)	(5)
Januari/*January*	10.746.650	...	10.563.500	1.650.000
Februari/*February*	10.295.770	...	12.284.600	1.359.000
Maret/*March*	11.108.710	...	11.376.400	1.559.000
April/*April*	10.090.370	...	8.365.000	1.955.000
Mei/*May*	10.012.880	...	10.563.800	1.223.000
Juni/*June*	11.339.890	...	14.077.100	1.672.000
Juli/*July*	11.544.340	...	12.906.000	1.173.000
Agustus/*August*	11.942.570	...	14.531.200	1.559.000
September/*September*	10.112.705	...	11.041.800	1.540.000
Oktober/*October*	10.526.867	...	11.304.700	1.099.000
November/*November*	12.078.265	...	13.718.600	1.027.000
Desember/*December*	15.498.575	...	16.753.900	529.440
Kabupaten Landak	**135 297 592**	**-**	**147 486 600**	**16 345 440**

Sumber/*Source*: PT. Pos Indonesia Cabang Ngabang /*PT. Pos Indonesia Ngabang Region.*

diskominfo.landakkab.go.id

Tabel 8.2.3
Table

Banyaknya Lembaga Penyiaran Berlangganan TV Kabel Menurut Kecamatan, 2023
Number of Cable TV Subscription Broadcasting Institute in Landak Regency, 2023

Kecamatan *Subdistrict*	Jumlah *Total*	Keterangan *Details*
(1)	(20	(3)
1. Sebangki	-	
2. Ngabang	1	PT. Mega Jaya Vision
3. Jelimpo	-	
4. Sengah Temila	-	
5. Mandor	-	
6. Menjalin	-	
7. Mempawah Hulu	-	
8. Sompak	-	
9. Menyuke	-	
10. Banyuke Hulu	-	
11. Meranti	-	
12. Kuala Behe	-	
13. Air Besar	-	
Kabupaten Landak	**1**	

Sumber/*Source*: Dinas Komunikasi dan Informatika Kabupaten Landak

diskominfo.landakkab.go.id

Tabel 8.2.4 **Banyaknya Lembaga Penyiaran Radio di Kabupaten Landak, 2023**
Table ***Number of Radio Broadcasting Institute in Landak Regency, 2023***

Lembaga Penyiaran Radio/ *Radio Broadcasting Institute*	Alamat / *Adresss*	Kecamatan Yang Terjangkau *Covered District*
(1)	(20	(3)
LPPL Radio Pemda Landak	Jalan Afandi Arani No.14 Komplek Perumahan Pemda Desa Raja Kecamatan Ngabang Kabupaten Landak	13 Kecamatan
Radio Suara Landak	Jalan Pangeran Cinata Gang Arjuna Desa Raja RT. 014/ RW. 013 Kecamatan Ngabang Kabupaten Landak	13 Kecamatan
Radio Swara Enam	Jalan Pemuda Gang Sutera No.2 Ngabang	13 Kecamatan
Radio Kesehatan Landak	Jalan Pangeran Cinata Ruko Depan Taman Baca Ngabang	13 Kecamatan

Sumber/*Source*: Dinas Komunikasi dan Informatika Kabupaten Landak/*Communication and Information Office of Landak Regency.*

diskominfo.landakkab.go.id

Tabel 8.2.5 **Jumlah Menara Telekomunikasi Menurut Kecamatan,2023**
Table ***Number of Telecomunication Tower by District in Landak Regency, 2023***

Kecamatan *Subdistrict*	Jumlah *Total*	Penyedia Jasa *Condition*	
		Bakti KPU/USO	Reguler / Komersil
(1)	(20	(3)	(4)
1. Sebangki	3	2	1
2. Ngabang	45	7	38
3. Jelimpo	19	4	15
4. Sengah Temila	30	2	28
5. Mandor	17	0	17
6. Menjalin	6	2	4
7. Mempawah Hulu	9	2	7
8. Sompak	6	5	1
9. Menyuke	12	8	4
10. Banyuke Hulu	4	1	3
11. Meranti	3	2	1
12. Kuala Behe	13	6	7
13. Air Besar	14	10	4
Kabupaten Landak	**181**	**51**	**130**

Sumber/*Source*: Dinas Komunikasi dan Informatika Kabupaten Landak/*Communication and Information Office of Landak Regency.*

diskominfo.landakkab.go.id

diskominfo.landakkab.go.id

BAB 09
Chapter

Perbankan, Koperasi, dan Harga-harga

Banking, Cooperative, and Prices

Jumlah Koperasi menurut Jenis Koperasi di Kabupaten Landak, 2023

Jumlah Koperasi Aktif, Koperasi Unit Desa (KUD), Koperasi Unit Desa(Non KUD), 2023

297
Koperasi Aktif

334
Koperasi KUD

307
Non KUD

Kecamatan dengan Jumlah Koperasi Aktif terbanyak yaitu **Kacamatan Ngabang**, sedangkan **Kecamatan Sompak** tidak memiliki kopersi aktif

Sumber Data : Dinas Koperasi, UMK, Perindustrian, dan Perdagangan Kabupaten Landak

diskominfo.landakkab.go.id

PENJELASAN TEKNIS

1. **Koperasi** adalah organisai bisnis yang dimiliki dan dioperasikan oleh orang seorang demi kepentingan bersama. Koperasi melandaskan kegiatan berdasarkan prinsip gerakan ekonomi rakyat yang berdasarkan asas kekeluargaan.

2. **Pajak** adalah pungutan wajib yang dibayar rakyat untuk negara dan akan digunakan untuk kepentingan pemerintah dan masyarakat umum. Rakyat yang membayar pajak tidak akan merasakan manfaat dari pajak secara langsung, karena pajak digunakan untuk kepentingan umum, bukan untuk kepentingan pribadi.

3. **Retribusi** adalah pembayaran yang dilakukan oleh masyarakat kepada daerah atas pelayanan yang diterima secara langsung atau atas perizinan yang diperoleh. Berbeda dengan pajak, yang dikenakan tidak berdasarkan pelayanan langsung, retribusi hanya dapat dikenakan apabila pemerintah daerah memberikan pelayanan secara langsung kepada masyarakat atau pemerintah daerah memberikan izin untuk melaksanakan kegiatan tertentu.

TECHNICAL NOTES

1. ***The Cooperative*** *is a business organization owned and operated by the individual for the common interest. Cooperatives bases its activities on the principle of people's economic movement based on the principle of kinship*

2. ***Tax*** *is a compulsory levy paid people to the state and will be used for the benefit of the government and the general public. People who pay taxes will not benefit from direct taxes, because taxes are used for the public interest and not for personal gain.*

3. ***Retribution*** *is a payment made by the community to the regions for services received directly or by permitting ones was obtained. In contrast to the taxes, imposed not based on direct services, retribution can only be imposed if the local government provides services directly to the community or local government gives permission to carry out certain activities.*

ekonomi.landaskab.go.id

ULASAN

Koperasi

Jumlah Koperasi di Kabupaten Landak sebanyak 287 koperasi pada tahun 2023 Dari 287 koperasi yang ada, 7 buah merupakan KPRI, 2 Buah KOPPAS, 258 buah Lainnya, 6 KOPKAR, dan 14 merupakan KUD.

Keuangan

Penerimaan Pajak Daerah di Kabupaten Landak tahun 2023 ditargetkan sebesar Rp. 43,98 milyar dan realisasinya mencapai Rp.22,96 milyar, yang berarti belum berhasil mencapai target yang telah ditetapkan.

DESCRIPTION

Cooperative

Number of Cooperation in Landak Regency were 287 units in 2023. It is consists of 287 units, 7 units KPRI, 2 units KOPPAS, 258 units other, 6 units KOPKAR and 14 units KUD cooperation.

Finance

Local Tax Revenue of Landak Regency in 2023 targeted Rp. 43.98 billion and the realization had reached Rp. 22.96 billion, which means it has not succeeded in reaching the target.

diskominfo.landakkab.go.id

Sumber/*Source*: Dinas Koperasi, UKM, Perindustrian dan Perdagangan Kabupaten Landak/ *Department of Cooperatives, Micro Enterprises and Trade of Landak Regency*

Gambar/*Figures* 9.1 **Jumlah Koperasi Aktif Menurut Kecamatan di Kabupaten Landak, 2020–2023**
Number of Active Cooperative by Subdistrict in Landak Regency, 2020–2023

diskominfo.landakkab.go.id

Tabel 9.1 **Jumlah Koperasi Aktif Menurut Kecamatan di Kabupaten Landak, 2020–2023**
Table ***Number of Active Cooperative by District in Landak Regency,* 2020–2023**

Kecamatan *District*	2020	2021	2022	2023
(1)	(2)	(3)	(4)	(5)
1. Sebangki	6	6	6	8
2. Ngabang	85	98	117	132
3. Jelimpo	11	13	16	18
4. Sengah Temila	19	22	27	31
5. Mandor	10	11	16	18
6. Menjalin	7	9	10	18
7. Mempawah Hulu	11	12	14	22
8. Sompak	-	-	-	-
9. Menyuke	7	9	10	11
10. Banyuke Hulu	2	2	2	2
11. Meranti	6	6	6	7
12. Kuala Behe	9	10	10	12
13. Air Besar	18	18	18	18
Kabupaten Landak	**191**	**216**	**252**	**297**

Sumber/*Source*: Dinas Koperasi, UKM, Perindustrian dan Perdagangan Kabupaten Landak/ *Department of Cooperatives, Micro Enterprises and Trade of Landak Regency*

diskominfo.landakkab.go.id

Tabel / *Table* 9.2 **Jumlah Koperasi Menurut Jenis Koperasi dan Kecamatan di Kabupaten Landak, 2023**
Number of Cooperative by Kind of Cooperative and District in Landak Regency, 2023

Kecamatan *District*	Jenis Koperasi/ *Kind of Cooperative*					
	KUD	KPRI	KOPKAR	KOPPAS	Lainnya *Other*	Jumlah *Total*
(1)	(2)	(3)	(4)	(5)	(6)	(7)
1. Sebangki	1	-	-	-	6	7
2. Ngabang	5	2	4	2	121	134
3. Jelimpo	-	-	1	-	15	16
4. Sengah Temila	1	4	1	-	26	32
5. Mandor	1	-	-	-	16	17
6. Menjalin	1	-	-	-	11	12
7. Mempawah Hulu	2	-	-	-	14	16
8. Sompak	-	-	-	-	1	1
9. Menyuke	1	1	-	-	12	14
10. Banyuke Hulu	-	-	-	-	2	2
11. Meranti	1	-	-	-	6	7
12. Kuala Behe	-	-	-	-	11	11
13. Air Besar	1	-	-	-	17	18
Kabupaten Landak	**14**	**7**	**6**	**2**	**258**	**287**

Sumber/*Source*: Dinas Koperasi, UKM, Perindustrian dan Perdagangan Kabupaten Landak/ *Department of Cooperatives, Micro Enterprises and Trade of Landak Regency*

diskominfo.landakkab.go.id

Tabel / *Table* 9.3 **Indeks Harga Konsumen per Bulan Menurut Kelompok Pengeluaran (2018=100) di Kota Pontianak, 2023**
Consumer Price Index per Month by Expenditure Group (2018=100) in Pontianak Municipality, 2023

Bulan *Month*	Makanan, Minuman dan Tembakau *Food, Beverages and Tobacco*	Pakaian dan Alas Kaki *Clothing and Footwear*	Perumahan, Air, Listrik, dan Bahan Bakar Rumah Tangga *Housing, Water, Electricity, and Household Fuels*
(1)	(2)	(3)	(4)
Januari/*January*	118,34	105,33	108,77
Februari/*February*	117,94	105,33	108,87
Maret/*March*	117,88	105,33	108,96
April/*April*	118,18	107,26	108,97
Mei/*May*	119,28	107,43	108,98
Juni/*June*	121,07	107,54	109,04
Juli/*July*	120,33	107,75	108,99
Agustus/*August*	119,51	108,17	109,18
September/*September*	119,52	108,38	109,26
Oktober/*October*	119,46	108,41	109,27
November/*November*	119,13	109,61	109,40
Desember/*December*	121,12	109,62	109,42
2023	**119,31**	**107,51**	**109,09**

diskominfo.landakkab.go.id

Lanjutan Tabel/*Continued Table* 9.3

Bulan *Month*	Perlengkapan, Peralatan, dan Pemeliharaan Rutin Rumah Tangga *Furnishing, Household Equipment and Routine Household Maintenance*	Kesehatan *Health*	Transportasi *Transport*
(1)	(5)	(6)	(7)
Januari/*January*	114,81	120,73	122,93
Februari/*February*	114,99	120,74	123,88
Maret/*March*	114,86	120,13	124,27
April/*April*	114,89	120,90	126,66
Mei/*May*	115,08	121,17	127,03
Juni/*June*	115,18	121,18	124,14
Juli/*July*	115,22	121,93	126,25
Agustus/*August*	114,99	121,09	124,17
September/*September*	115,61	120,91	124,36
Oktober/*October*	115,84	120,90	125,73
November/*November*	115,98	121,04	126,06
Desember/*December*	116,10	121,05	127,17
2023	**115,30**	**120,98**	**125,22**

diskominfo.landakkab.go.id

Lanjutan Tabel/*Continued Table* 9.3

Bulan *Month*	Informasi, Komunikasi, dan Jasa Keuangan *Information, Communication and Financial Services*	Rekreasi, Olahraga, dan Budaya *Recreation, Sport, and Culture*	Pendidikan *Education*
(1)	(8)	(9)	(10)
Januari/*January*	100,17	107,92	107,41
Februari/*February*	100,16	108,19	107,41
Maret/*March*	100,09	108,48	107,41
April/*April*	99,99	108,43	107,41
Mei/*May*	100,06	108,43	107,41
Juni/*June*	100,16	108,71	107,41
Juli/*July*	99,97	111,69	107,41
Agustus/*August*	99,97	111,99	107,74
September/*September*	100,40	112,30	107,74
Oktober/*October*	100,39	112,30	107,74
November/*November*	100,34	112,28	107,74
Desember/*December*	100,31	112,28	107,74
2023	**100,17**	**110,25**	**107,55**

diskominfo.landakkab.go.id

Lanjutan Tabel/*Continued Table* 9.3

Bulan *Month*	Penyediaan Makanan dan Minuman/Restoran *Food and Beverage Services/Restaurant*	Perawatan Pribadi dan Jasa Lainnya *Personal Care and Other Services*	Umum General
(1)	(11)	(12)	(13)
Januari/*January*	112,70	121,35	114,49
Februari/*February*	112,94	121,67	114,55
Maret/*March*	112,94	122,06	114,60
April/*April*	112,97	122,65	115,16
Mei/*May*	113,01	122,88	115,59
Juni/*June*	113,34	122,98	115,84
Juli/*July*	113,34	123,16	115,96
Agustus/*August*	113,34	123,44	115,50
September/*September*	113,71	123,23	115,62
Oktober/*October*	113,76	123,23	115,80
November/*November*	113,76	123,35	115,84
Desember/*December*	113,76	123,38	116,61
2023	**113,30**	**122,78**	**115,46**

Catatan/*Note*: Tahun dasar (Tahun 2018=100)
Sumber/*Source*: Badan Pusat Statistik, Survei Harga Konsumen/*BPS-Statistics Indonesia, Consumer Price Survey*

diskominfo.landakkab.go.id

Tabel / *Table* 9.4. **Indeks Harga Konsumen (IHK) Kelompok Makanan, Minuman, dan Tembakau Menurut Sub Kelompok di Kota Pontianak, 2023**
Consumer Princes Index (CPI) of Food, Beverages, and Tabacco by Sub Group in Pontianak Municipality, 2023(2018=100) in Pontianak Municipality, 2023

Bulan *Month*	Makanan/Food	Minuman yang Tidak Beralkohol/ *Beverages No Alcohol*	Rokok dan Tembakau/*Cigarete and Tabacco*
(1)	(11)	(12)	(13)
Januari/*January*	116,25	120,33	136,05
Februari/*February*	115,39	120,38	139,54
Maret/*March*	115,12	120,48	141,16
April/*April*	115,25	120,69	143,14
Mei/*May*	116,33	120,94	144,92
Juni/*June*	118,42	121,34	144,98
Juli/*July*	117,52	121,69	144,98
Agustus/*August*	116,53	121,73	145,10
September/*September*	116,50	122,42	145,10
Oktober/*October*	116,43	122,15	145,13
November/*November*	116,00	122,86	145,21
Desember/*December*	118,34	122,87	145,21
2023	**234,34**	**245,73**	**290,42**

Sumber/Source: : Badan Pusat Statistik Kota Pontianak/*BPS-Pontianak Municapility*

diskominfo.landakkab.go.id

Tabel / *Table* 9.5. **Laju Inflasi Bulanan Menurut Kelompok Pengeluaran (2018=100) di Kota Pontianak, 2023**
Monthly Inflation Rate by Expenditure Group (2018=100) in Pontianak Municipality, 2023

Bulan *Month*	Makanan, Minuman dan Tembakau *Food, Beverages and Tobacco*	Pakaian dan Alas Kaki *Clothing and Footwear*	Perumahan, Air, Listrik, dan Bahan Bakar Rumah Tangga *Housing, Water, Electricity, and Household Fuels*
(1)	(2)	(3)	(4)
Januari/*January*	0,82	0,11	0,29
Februari/*February*	-0,34	0,00	0,09
Maret/*March*	-0,05	0,00	0,08
April/*April*	0,25	1,83	0,01
Mei/*May*	0,93	0,16	0,01
Juni/*June*	1,50	0,10	0,06
Juli/*July*	-0,61	0,20	-0,05
Agustus/*August*	-0,68	0,39	0,17
September/*September*	0,01	0,19	0,07
Oktober/*October*	-0,05	0,03	0,01
November/*November*	-0,28	1,11	0,12
Desember/*December*	1,67	0,01	0,02
2023	**1,39**	**1,12**	**0,14**

diskominfo.landakkab.go.id

Lanjutan Tabel/*Continued Table* 9.5

Bulan *Month*	Perlengkapan, Peralatan, dan Pemeliharaan Rutin Rumah Tangga *Furnishing, Household Equipment and Routine Household Maintenance*	Kesehatan *Health*	Transportasi *Transport*
(1)	(5)	(6)	(7)
Januari/*January*	0,20	-0,54	-0,67
Februari/*February*	0,16	0,01	0,77
Maret/*March*	-0,11	-0,51	0,31
April/*April*	0,03	0,64	1,92
Mei/*May*	0,17	0,22	0,29
Juni/*June*	0,09	0,01	-2,28
Juli/*July*	0,03	0,62	1,70
Agustus/*August*	-0,20	-0,69	-1,67
September/*September*	0,54	-0,15	0,15
Oktober/*October*	0,20	-0,01	1,10
November/*November*	0,12	0,12	0,26
Desember/*December*	0,10	0,01	0,88
2023	**0,11**	**-0,02**	**0,23**

diskominfo.landakkab.go.id

Lanjutan Tabel/*Continued Table* 9.5

Bulan *Month*	Informasi, Komunikasi, dan Jasa Keuangan *Information, Communication and Financial Services*	Rekreasi, Olahraga, dan Budaya *Recreation, Sport, and Culture*	Pendidikan *Education*
(1)	(8)	(9)	(10)
Januari/*January*	0,21	0,00	0,00
Februari/*February*	-0,01	0,25	0,00
Maret/*March*	-0,07	0,27	0,00
April/*April*	-0,10	-0,05	0,00
Mei/*May*	0,07	0,00	0,00
Juni/*June*	0,10	0,26	0,00
Juli/*July*	-0,19	2,74	0,00
Agustus/*August*	0,00	0,27	0,31
September/*September*	0,43	0,28	0,00
Oktober/*October*	-0,01	0,00	0,00
November/*November*	-0,05	-0,02	0,00
Desember/*December*	-0,03	0,00	0,00
2023	**0,03**	**0,33**	**0,03**

diskominfo.landakkab.go.id

Lanjutan Tabel/*Continued Table* 9.5

Bulan *Month*	Penyediaan Makanan dan Minuman/Restoran *Food and Beverage Services/Restaurant*	Perawatan Pribadi dan Jasa Lainnya *Personal Care and Other Services*	Umum General
(1)	(11)	(12)	(13)
Januari/*January*	0,00	0,12	0,24
Februari/*February*	0,21	0,26	0,05
Maret/*March*	0,00	0,32	0,04
April/*April*	0,03	0,48	0,49
Mei/*May*	0,04	0,19	0,37
Juni/*June*	0,29	0,08	0,22
Juli/*July*	0,00	0,15	0,10
Agustus/*August*	0,00	0,23	-0,40
September/*September*	0,33	-0,17	0,10
Oktober/*October*	0,04	0,00	0,16
November/*November*	0,00	0,10	0,03
Desember/*December*	0,00	0,02	0,66
2023	**0,08**	**0,15**	**0,17**

Catatan/*Note*: Tahun dasar (Tahun 2018=100)
Sumber/*Source*: BPS, Survei Harga Konsumen/*BPS-Statistics Indonesia, Consumer Price Survey*

diskominfo.landakkab.go.id

Tabel 9.6. **Laju Inflasi Gabungan (Nasional) di Kota Pontianak Menurut Kelompok Pengeluaran, 2020-2023**
Table ***Inflation of Pontianak Municipality by Group of Commodities, 2020-2023***

Kecamatan *Subdistrict*	2020	2021	2022	2023
(1)	(2)	(3)	(4)	(5)
1. Makanan, Minuman, dan Tembakau	5,17	0,79	5,43	3,19
2. Pakaian dan Alas Kaki	-0,22	0,09	0,49	4,19
3. Perumahan, Air, Listrik, dan Bahan Bakar Lainnya	0,67	0,71	5,73	0,89
4. Perlengkapan, Peralatan, dan Pemeliharaan Rutin Rumah Tangga	0,50	1,99	6,73	1,33
5. Kesehatan	5,26	0,48	-0,75	-0,28
6. Transportasi	-1,30	1,68	18,89	2,76
7. Informasi, Komunikasi, dan Jasa Keuangan	-0,65	0,05	0,17	0,35
8. Rekreasi, Olahraga, dan Budaya	0,82	2,87	2,64	4,04
9. Pendidikan	0,92	0,53	1,16	0,31
10.Penyediaan Makanan dan Minuman/Restoran	2,93	1,85	3,82	0,94
11. Perawatan Pribadi dan Jasa Lainnya	1,98	4,07	9,09	1,80

Catatan/*Note*: Tahun dasar (Tahun 2018=100)
Sumber/*Source*: Badan Pusat Statistik, Survei Harga Konsumen/*BPS-Statistics Indonesia, Consumer Price Survey*

diskominfo.landakkab.go.id

Tabel 9.7. **Jumlah Koperasi Per Kecamatan Berdasarkan Jenisnya di Kabupaten Landak, 2023**
Table 9.7. Number of Cooperative by Sub district in Landak Regency, 2023

Kecamatan *Subdistrict*	Jenis Koperasi/ Kind of Cooperative				Jumlah *Total*
	PRODUSEN	PEMASARAN	JASA	SIMPAN PINJAM	
(1)	(2)	(3)	(5)	(6)	(7)
1. Sebangki	6	3	-	-	9
2. Ngabang	98	42	1	8	149
3. Jelimpo	15	2	1	-	18
4. Sengah Temila	30	5	-	1	36
5. Mandor	17	2	-	-	19
6. Menjalin	17	2	-	1	20
7. Mempawah Hulu	20	3	1	-	24
8. Sompak	0	1	-	-	1
9. Menyuke	12	3	-	-	15
10. Banyuke Hulu	2	0	-	-	2
11. Meranti	5	2	1	-	8
12. Kuala Behe	12	1	-	-	13
13. Air Besar	12	7	1	-	20
Kabupaten Landak	**246**	**73**	**5**	**10**	**334**

Sumber/*Source*: Dinas Koperasi, Usaha Kecil dan Menengah, Perindustrian dan Perdagangan Kabupaten Landak / *Department of Cooperatives, Micro Enterprises and Trade of Landak Regency*

diskominfo.landakkab.go.id

Tabel 9.8. **Jumlah Koperasi Unit Desa (Non KUD) Menurut Klasifikasi di Kabupaten Landak, 2022**
Table ***Number of Village Unit Cooperation (KUD) by Classification in Landak Regency, 2022***

Kecamatan *Subdistrict*	Jenis Koperasi/ Kind of Cooperative					
	A	B	C	D	BDK	Jumlah *Total*
(1)	(2)	(3)	(4)	(5)	(6)	(7)
1. Sebangki	1	2	2	3	-	8
2. Ngabang	9	8	13	110	-	140
3. Jelimpo	2	1	2	13	-	18
4. Sengah Temila	2	1	2	27	-	32
5. Mandor	1	1	1	14	-	17
6. Menjalin	3	1	3	12	-	19
7. Mempawah Hulu	1	1	4	12	-	18
8. Sompak	-	-	-	1	-	1
9. Menyuke	3	1	-	10	-	14
10. Banyuke Hulu	1	-	-	1	-	2
11. Meranti	1	-	1	5	-	7
12. Kuala Behe	1	1	3	7	-	12
13. Air Besar	3	1	2	13	-	19
Kabupaten Landak	**28**	**18**	**33**	**228**	**-**	**307**

Sumber/*Source*: Dinas Koperasi, Usaha Kecil dan Menengah, Perindustrian dan Perdagangan Kabupaten Landak / *Department of Cooperatives, Micro Enterprises and Trade of Landak Regency*

diskominfo.landakkab.go.id

Tabel 9.9. **Target dan Realisasi Penerimaan Pajak Daerah Menurut Jenis Penerimaan, 2023**
Table ***Target and Realization of Local Tax Revenue by Type, 2023***

Jenis Pajak *Type Of Taxes*	Target (Rp) *Target*	Realisasi (Rp) *Realization*
(1)	(2)	(3)
1. Pajak Hotel	250.000.000	290.448.216
2. Pajak Restoran	3.000.000.000	3.284.266.412
3. Pajak Hiburan	55.000.000	46.039.410
4. Pajak Reklame	244.000.000	257.077.052
5. Pajak Penerangan Jalan	8.500.000.000	9.135.035.462
6. Pajak Parkir	30.000.000	22.675.255
7. Pajak Air Tanah	100.000.000	101.900.268
8. Pajak Sarang Burung Walet	50.000.000	51.964.000
9. Pajak Mineral Bukan Logam dan Batuan	2.545.550.000	1.461.711.246
10. Pajak Bumi dan Bangunan Perdesaan dan Perkotaan (PBBP2)	3.100.000.000	2.896.911.014
11. Bea Perolehan Hak Atas Tanah dan Bangunan (BPHTB)	26.110.138.373	5.419.270.362
Kabupaten Landak	**43.984.688.373**	**22.967.298.697**

Sumber/*Source*: Badan Pajak dan Retribusi Daerah Kabupaten Landak/ *Regional Tax and Retribution Agancy of Landak Regency*

diskominfo.landakkab.go.id

Tabel 9.10. **Target dan Realisasi Penerimaan Retribusi Daerah dan Lainnya,2023**
Table ***Target and Realization of Local Retribution Revenue and Other Revenue, 2023***

Jenis Retribusi Types Of Fee	Target (Rp) *Target*	Realisasi (Rp) *Realization*
(1)	(2)	(3)
1. Retribusi Pelayanan Kesehatan	600.000.000	568.027.000
2. Retribusi Pelayanan Persampahan/Kebersihan	550.000.000	374.605.000
3. Retribusi Pelayanan Parkir di Tepi Jalan Umum	1.552.742.000	669.372.088
4. Retribusi Pelayanan Pasar	548.040.000	244.960.000
5. Retribusi Pengujian Kendaraan Bermotor	121.975.000	103.640.000
6. Retribusi Pelayanan Tera/Tera Ulang	75.037.475	75.100.000
7. Retribus Pengawasan dan Pengendalian Menara Telekomunikasi	365.133.000	447.951.000
8. Retribusi Pemakaian Kekayaan Daerah	150.000.000	100.090.600
9. Retribusi Terminal	14.300.000	15.513.000
10. Retribusi Penjualan Produksi Usaha Daerah	95.000.000	95.058.500
11. Retribusi Izin Mendirikan Bangunan	630.000.000	527.329.400
12. Retribusi Izin Tempat Penjualan Minuman Beralkohol	-	-
Kabupaten Landak	**4.702.227.475**	**3.221.646.588**

Sumber/*Source*: Badan Pajak dan Retribusi Daerah Kabupaten Landak/ *Regional Tax and Retribution Agancy of Landak Regency*

diskominfo.landakkab.go.id

Tabel 9.11. **Perkembangan Rata-Rata Harga Eceran Bahan Makanan di Kabupaten Landak (Rupiah/Kilogram), 2023**
Table Trend of Average Basic Primary Foods Price in Landak Regency, 2022(Rupiahs/ Kilogram), 2023

Bulan *Month*	Beras Premium *Premium Rice*	Beras Medium *Medium Rice*	Bawang Merah *Onion*	Bawang Putih *Garlics*	Gula Pasir *Sugar*	Telur *Egg*
(1)						
Januari/*January*	14.500	12.000	41.750	33.333	15.667	32.000
Februari/*February*	14.500	12.000	42.500	37.333	15.500	32.000
Maret/*March*	14.500	12.000	42.000	36.333	15.250	32.000
April/*April*	15.000	12.000	42.000	37.333	15.250	33.333
Mei/*May*	16.000	12.000	42.000	36.000	15.500	32.667
Juni/*June*	16.000	12.000	43.250	37.333	15.500	32.667
Juli/*July*	16.000	12.583	43.250	39.000	15.500	32.667
Agustus/*August*	16.000	13.000	42.250	41.667	15.500	33.000
September/ *September*	17.000	13.500	41.750	41.333	15.750	32.000
Oktober/*October*	17.000	14.300	39.750	41.667	15.750	30.667
November/*November*	17.000	15.000	40.250	38.333	17.500	31.333
Desember/*December*	17.000	15.000	40.750	41.333	18.500	34.333
Kabupaten Landak	**14.653,69**	**11.952,31**	**38.576,62**	**35.461,00**	**14.704,69**	**29.896,92**

Sumber/*Source*: Badan Pusat Statistik, Survei Harga Konsumen/*BPS-Statistics Indonesia, Consumer Price Survey*

diskominfo.landakkab.go.id

Tabel / *Table* 9.12. **Perkembangan Rata-Rata Harga Eceran Makanan dan Minuman Jadi di Kabupaten Landak (Rupiah/Porsi), 2023**
Trend of Average Prepared Food and Beverages Price in Landak Regency (Rupiahs/Portion), 2023

Bulan *Month*	Ayam Bakar *Grilled Chicken*	Air Mineral *Mineral Water*	Nasi Putih *Rice*	Minuman Kopi *Coffe*
(1)	(2)	(3)	(4)	(5)
Januari/*January*	17.500	5.000	4.000	4.667
Februari/*February*	17.500	5.000	4.000	4.667
Maret/*March*	17.500	5.000	4.000	4.883
April/*April*	17.500	5.000	4.000	4.883
Mei/*May*	17.500	5.000	4.000	4.883
Juni/*June*	17.500	5.000	4.000	4.883
Juli/*July*	17.500	5.000	4.000	4.883
Agustus/*August*	17.500	5.000	4.000	4.883
September/*September*	17.500	5.000	4.000	4.883
Oktober/*October*	17.500	5.000	4.000	4.883
November/*November*	17.500	5.000	4.000	4.883
Desember/*December*	17.500	5.000	4.000	4.883
Kabupaten Landak	17.500	5.000	4.000	**4.806**

Sumber/*Source*: Badan Pusat Statistik, Survei Harga Konsumen/*BPS-Statistics Indonesia, Consumer Price Survey*

diskominfo.landakkab.go.id

Tabel 9.13. **Perkembangan Rata-Rata Harga Eceran Non Makanan di Kabupaten Landak, 2023**
Table Trend of Average Non Foods Price in Landak Regency (Rupiahs), 2023

Bulan *Month*	Gas LPG (3 Kg) *LPG (3 Kg)*	Obat Penurun Panas *Fever Reducer*	Bensin (Liter) *Gasoline (Litre)*	Sabun Mandi Batangan *Soap*	Seragam Sekolah *Uniform*
(1)	(2)	(3)	(4)	(5)	(6)
Januari/*January*	28.333	2.475	10.000	2.909	127.500
Februari/*February*	28.33	2.475	10.000	2.909	127.500
Maret/*March*	28.33	2.475	10.333	2.909	127.500
April/*April*	28.333	2.475	10.333	2.909	127.500
Mei/*May*	28.333	2.475	10.333	2.909	148.333
Juni/*June*	26.000	2.475	10.444	2.909	145.000
Juli/*July*	25.000	3.238	10.444	3.545	147.778
Agustus/*August*	24.333	3.313	10.444	3.382	148.333
September/*September*	23.667	3.750	13.111	3.809	152.222
Oktober/*October*	23.667	4.500	13.333	3.809	152.222
November/*November*	23.667	4.500	13.333	3.809	153.889
Desember/*December*	23.667	4.500	13.333	3.809	153.889
Kabupaten Landak	**25.972**	**3.221**	**11.287**	**3.302**	**142.639**

Sumber/*Source*: Badan Pusat Statistik, Survei Harga Konsumen/*BPS-Statistics Indonesia, Consumer Price Survey*

diskominfo.landakkab.go.id

BAB 10
Chapter

Pengeluaran Penduduk

Population Expenditure

Rata-Rata Pengeluaran Per Kapita Sebulan Menurut Kelompok Komoditas (Rupiah)

Total : 750.648

5 Kelompok Komoditas dengan Presentase Terbesar Komoditas Makanan

1. Makanan dan Minuman Jadi
2. Padi-Padian
3. Rokok
4. Ikan/Udang/Cumi/Kerang
5. Sayur-sayuran

Total : 551.633

5 Kelompok Komoditas dengan Presentase Terbesar Komoditas Bukan Makanan

1. Perumahan dan Fasilitas Rumah
2. Aneka Komoditas dan Jasa
3. Komoditas Tahan Lama
4. Pajak, Pungutan, dan Asuransi
5. Pakaian, Alas Khaki,dan Tutup Kepala

Rata-rata Pengeluaran Per Kapita Sebulan Menurut Kelompok Komoditas Tahun 2023 Meningkat Dibanding Tahun 2022

diskominfo.lamakkab.go.id

Sumber Data : BPS, Survei Ekonomi Nasional (SUSENAS) Maret 2023

diskominfo.landakkab.go.id

PENJELASAN TEKNIS

1. Kegiatan pengumpulan data sosial dan ekonomi yang dilaksanakan secara rutin oleh BPS melalui Survei Sosial Ekonomi Nasional (Susenas)

2. Data konsumsi/pengeluaran yang dikumpulkan pada Susenas Maret dibagi menjadi dua kelompok, yaitu makanan dan bukan makanan. Pengumpulan data kelompok makanan meliputi banyaknya komoditi yang dikonsumsi beserta nilai pengeluarannya.

3. Konsumsi/pengeluaran makanan dirinci menjadi 215 komoditi, masing-masing dikumpulkan data kuantitas dan nilainya.

4. Untuk konsumsi bukan makanan, pada umumnya yang dikumpulkan hanya data nilainya, kecuali untuk beberapa jenis pengeluaran tertentu, seperti penggunaan listrik, air, gas, dan bahan bakar minyak (BBM) yang juga dikumpulkan kuantitasnya.

5. Pengumpulan data pada sebagian besar kelompok bukan makanan hanya mencakup nilai pengeluaran barang yang dikonsumsi, kecuali beberapa jenis barang tertentu yang dikumpulkan kuantitasnya, seperti listrik,

TECHNICAL NOTES

1. Socio Economic data collection activities are carried out regularly by the BPS-Statistics through the National Socio Economic Survey (Susenas).

2. The consumption/expenditure data collected in March Susenas are divided into two group, namely food and non-food. The food group data collection includes quantity and value of commodities consumed.

3. Consumption/expenditure on food covers 215 commodities, both quantity data and values are collected.

4. For consumption of non-food, the data collected in general are only their values, except for certain types of expenditure, such as electricity, water, gas, and fuel, which are also collected for their quantity data.

5. Data collection on mostly non food groups cover only the value of expenditures consumed except for certain commodities can also collected its quantity, such as the use of electricity, water, gas, and fuel oil (BBM).

diskominfo.landakkab.go.id

gas, dan bahan bakar minyak (BBM)

5. Referensi waktu survei yang digunakan adalah selama seminggu terakhir untuk konsumsi makanan dan sebulan atau setahun untuk konsumsi bukan makanan.

6. Pengeluaran rata-rata per kapita adalah biaya yang dikeluarkan untuk konsumsi semua anggota rumah tangga selama sebulan baik yang berasal dari pembelian, pemberian maupun produksi sendiri dibagi dengan banyaknya anggota rumah tangga dalam rumah tangga tersebut.

6. The survey time reference period is previous week before enumeration date for food consumption and last month or last year for non food consumption.

7. Per capita Average Expenditure is the cost spent for all household members consumption during the month, whether from purchasing, giving or own production, divided by the number of household members in the household.

diskominfo.landakkab.go.id

ULASAN

Pengeluaran Penduduk

Besar kecilnya proporsi pengeluaran untuk bukan makanan terhadap seluruh pengeluaran, dapat merupakan salah satu cerminan kesejahteraan penduduk. Makin besar proporsi tersebut menunjukkan bahwa semakin tinggi pula tingkat kesejahteraannya. Sebaliknya, jika proporsi itu mengecil berarti refleksi tingkat kesejahteraan semakin menurun (Hukum Engle).

Pengeluaran rata-rata per kapita sebulan Kabupaten Landak pada tahun 2023 mencapai Rp 1.302.280 dimana 57,64 persen ternyata dihabiskan untuk pembelanjaan kelompok makanan, sehingga sekitar 42,36 persen saja dialokasikan untuk pengeluaran golongan non makanan.

DESCRIPTION

Population Expenditure

Proportion of non-food expenditures to the entire expenditures, represents one of population prosperity indicator. Bigger proportion indicate higher amount of their prosperity. On the contrary, if the proportion minimize it means prosperity rate decreased (Engle Law).

The average of expenditure per capita in a month in Landak Regency year 2021 reached 1,302,280 rupiah which 57.64 percent was used for the multifarious expenditure of food, so that only 42.36 percent the allocation for the faction non-food expenditure

diskominfo.landakkab.go.id

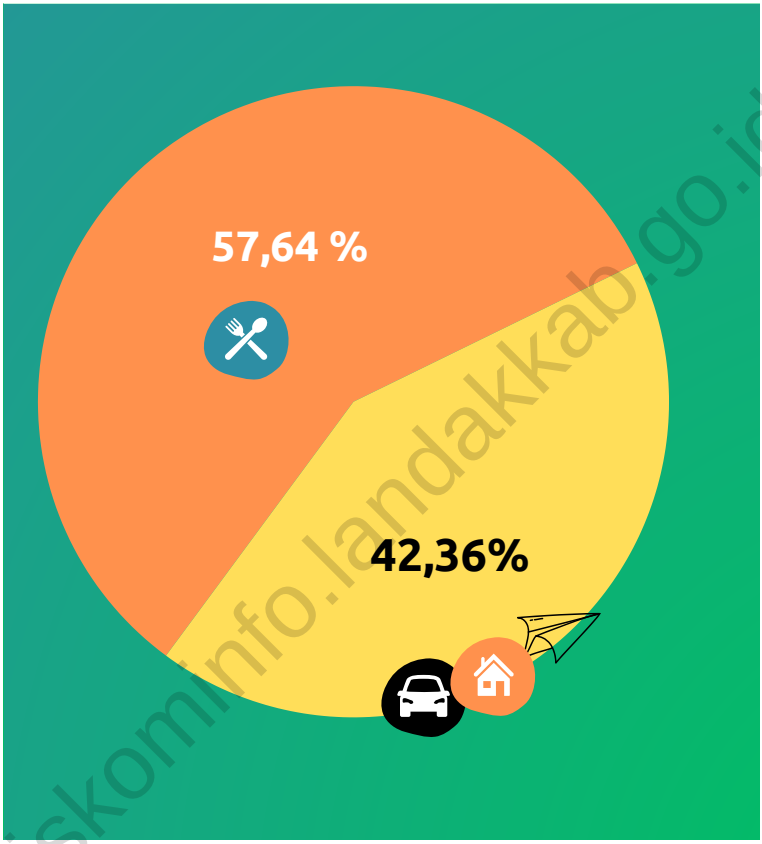

Sumber/*Source* : Badan Pusat Statistik, Survei Sosial Ekonomi Nasional (Susenas) Maret 2022 dan Maret 2023/
BPS-Statistics Indonesia, National Social Economic Survey

Gambar/*Figures* 10.1 **Persentase Pengeluaran per Kapita Sebulan Menurut Kelompok Komoditas (rupiah) di Kabupaten Landak, 2022 dan 2023**
Percentace of Monthly Average Expenditure per Capita by Commodity Group (rupiahs) in Landak Regency, 2022 and 2023

diskominfo.landakkab.go.id

Tabel / *Table* 10.1 **Rata-rata Pengeluaran per Kapita Sebulan Menurut Kelompok Komoditas (rupiah) di Kabupaten Landak, 2022 dan 2023**
Monthly Average Expenditure per Capita by Commodity Group (rupiahs) in Landak Regency, 2022 and 2023

Kelompok Komoditas/*Commodity Group*	2022	2023
(1)	(2)	(3)
Makanan/Food		
Padi-padian/*Cereals*	91.125	103.751
Umbi-umbian/*Tubers*	5.071	5.757
Ikan/udang/cumi/kerang/*Fish/shrimp/common squid/shells*	82.941	90.553
Daging/*Meat*	47.456	53.192
Telur dan susu/*Eggs and milk*	33.274	33.107
Sayur-sayuran/*Vegetables*	66.002	70.625
Kacang-kacangan/*Legumes*	10.756	10.106
Buah-buahan/*Fruits*	23.414	22.707
Minyak dan kelapa/*Oil and coconut*	22.639	18.111
Bahan minuman/*Beverage stuffs*	26.692	28.745
Bumbu-bumbuan/*Spices*	17.870	17.648
Konsumsi lainnya/*Miscellaneous food items*	12.705	14.830
Makanan dan minuman jadi/*Prepared food and beverages*	129.622	185.423
Rokok/*Cigarettes*	81.279	96.091
Jumlah makanan/*Total food*	**650.938**	**750.648**
Bukan makanan/*Non-food*		
Perumahan dan fasilitas rumah tangga/*Housing and household facilities*	257.689	301.348
Aneka barang dan jasa/*Goods and services*	107.304	131.790
Pakaian, alas kaki, dan tutup kepala/*Clothing, footwear, and headgear*	19.766	19.647
Barang tahan lama/*Durable goods*	48.366	46.599
Pajak, pungutan, dan asuransi/*Taxes and insurance*	33.331	41.500
Keperluan pesta dan upacara/kenduri/*Parties and ceremonies*	14.890	10.747
Jumlah bukan makanan/*Total non-food*	**481.345**	**551.663**
Jumlah/*Total*	**1.132.283**	**1.302.280**

Sumber/*Source*: Badan Pusat Statistik, Survei Sosial Ekonomi Nasional (Susenas) Maret 2022 dan Maret 2023/*BPS-Statistics Indonesia, National Social Economic Survey*

diskominfo.landakkab.go.id

Tabel 10.2 / ***Table***

Persentase Pengeluaran per Kapita Sebulan Menurut Kelompok Komoditas di Kabupaten Landak, 2022 dan 2023

Percentage of Monthly Expenditure per Capita by Commodity Group in Landak Regency, 2022 and 2023

Kelompok Komoditas/*Commodity Group*	2022	2023
(1)	(2)	(3)
Makanan/Food		
Padi-padian/*Cereals*	8.06	7,97
Umbi-umbian/*Tubers*	0.45	0,44
Ikan/udang/cumi/kerang/*Fish/shrimp/common squid/shells*	7.33	6,95
Daging/*Meat*	4.19	4,08
Telur dan susu/*Eggs and milk*	2.94	2,54
Sayur-sayuran/*Vegetables*	5.83	5,42
Kacang-kacangan/*Legumes*	0.95	0,78
Buah-buahan/*Fruits*	2.07	1,74
Minyak dan kelapa/*Oil and coconut*	2.00	1,39
Bahan minuman/*Beverage stuffs*	2.36	2,21
Bumbu-bumbuan/*Spices*	1.58	1,36
Konsumsi lainnya/*Miscellaneous food items*	1.12	1,14
Makanan dan minuman jadi/*Prepared food and beverages*	11.45	14,24
Rokok/*Cigarettes*	7.18	7,38
Jumlah makanan/*Total food*	**57.49**	**57,64**
Bukan makanan/*Non-food*		
Perumahan dan fasilitas rumah tangga/*Housing and household facilities*	22.76	23,14
Aneka barang dan jasa/*Goods and services*	9.48	10,12
Pakaian, alas kaki, dan tutup kepala/*Clothing, footwear, and headgear*	1.75	1,51
Barang tahan lama/*Durable goods*	4.27	3,58
Pajak, pungutan, dan asuransi/*Taxes and insurance*	2.94	3,19
Keperluan pesta dan upacara/kenduri/*Parties and ceremonies*	1.32	0,83
Jumlah bukan makanan/*Total non-food*	**42.51**	**42,36**
Jumlah/*Total*	**100**	**100**

Sumber/*Source*: Badan Pusat Statistik, Survei Sosial Ekonomi Nasional (Susenas) Maret 2022 dan Maret 2023/*BPS-Statistics Indonesia, National Social economic Survey*

diskominfo.landakkab.go.id

BAB 11
Chapter

Perdagangan
Trade

Jumlah Perizinan Usaha Berbasis Resiko di kabupaten Landak 2023

Resiko rendah : 1.365 izin usaha

Resiko menengah rendah : 115 izin usaha

Resiko menengah tinggi : 32 izin usaha

Resiko tinggi : 34 izin usaha

Jumlah Perdaganag Menurut Jenisnya di Kabupaten Landak 2023

70

631



261

410

diskominfo.landakkab.go.id

Sumber Data : Dinas Penanaman Modal, Pelayanan Terpadu Satu Pintu, dan Tenaga Kerja Kabupaten Landak Dinas Koperasi, UKM, Perindustrian, dan Perdagangan Kabupaten Landak

diskominfo.landakkab.go.id

PENJELASAN TEKNIS

1. Sumber data yang digunakan dalam bab ini berasal dari Dinas Koperasi, UKM, Perindustrian dan Perdagangan, Kabupaten Landak

2. **Surat izin usaha perdagangan atau yang disebut SIUP** adalah Surat izin untuk dapat melaksanakan kegiatan usaha perdagangan. SIUP ini berfungsi sebagai alat atau bukti pengesahan dari usaha perdagangan yang dilakukan dan berlaku selama Perusahaan Perdagangan menjalankan kegiatan usaha.

3. **Tanda Daftar Perusahaan (TDP)** adalah daftar catatan resmi yang diadakan menurut atau berdasarkan ketentuan undang undang atau peraturan-peraturan pelaksanaannya, dan memuat hal hal yang wajib didaftarkan oleh setiap perusahaan serta disahkan oleh pejabat yang berwenang. Setiap perusahaan wajib memiliki Tanda Daftar Perusahaan (TDP) baik berbentuk badan hukum, koperasi, perorangan, dll.

TECHNICAL NOTES

1. *Data sources in this chapter were mainly from the Department of Industry, Trade, Cooperatives and SMEs Singkawang Municipality.*

2. ***The trading license or so-called License (SIUP)** is a license to carry out business activities. License serves as a tool or evidence endorsement of trading business conducted and valid for Trading Companies conduct business.*

3. ***Company Registration (TDP)** is a list of official record is held by or under the provisions of the law or its implementing regulations, and contains things that are required to be registered by every company and approved by the competent authority. Each company must have a Company Registration (TDP) both legal entities, cooperatives, individuals, etc*

diskominfo.landakkab.go.id

ULASAN

Peningkatan perekonomian daerah dan ketahanan ekonomi nasional salah satunya dengan pengembangan pengusaha perdagangan mampu memperluas basis ekonomi dan dapat memberikan kontribusi yang signifikan terhadap peningkatan perekonomian daerah dan ketahanan ekonomi nasional.

Jumlah perizinan usaha berbasis risiko di Kabupaten Landak pada tahun 2023 sebanyak 1001 perizinan. Secara rinci perizinan usaha terdiri dari 843 perizinan risiko rendah, 73 perizinan risiko menengah rendah, 33 perizinan risiko menengah tinggi dan 52 perizinan tinggi.

DESCRIPTION

Improving of local economy and the endurance of the national economy one of them with the development of trading entrepreneurs that able to expand the economic base and can contribute significantly to improving the regional economy and national economic endurance.

The number of Risk Based Licensing in Landak Regency in the year 2023 were 1001 licensing. In detail, 843 low risk, 73 medium low risk, 33 low high risk and 52 high risk.

diskominfo.landakkab.go.id

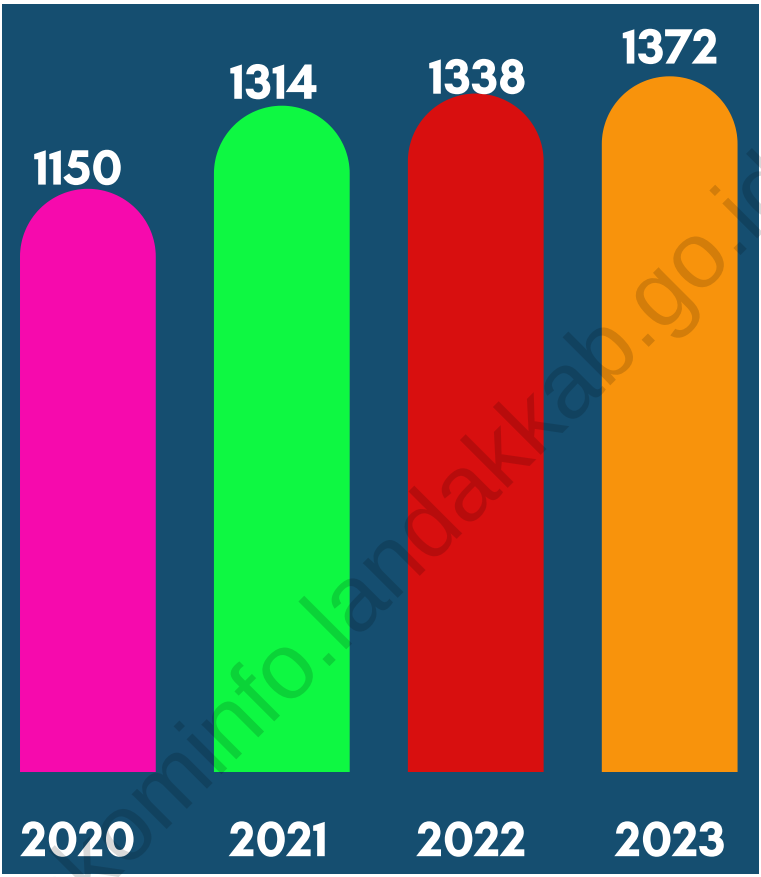

Sumber/*Source*: Dinas Koperasi, Usaha Kecil dan Menengah, Perindustrian dan Perdagangan Kabupaten Landak / *Department of Cooperatives, Micro Enterprises and Trade of Landak Regency*

Gambar / *Figures* 11.1 **Jumlah Sarana Perdagangan Menurut Jenisnya di Kabupaten Landak, 2020–2023**
Number of Trading Facilities by Type of Facility in Landak Regency, 2020–2023

diskominfo.landakkab.go.id

Tabel / *Table* 11.1 **Jumlah Sarana Perdagangan Menurut Jenisnya di Kabupaten Landak, 2020–2023**
Number of Trading Facilities by Type of Facility in Landak Regency, 2020–2023

Jenis Sarana Perdagangan *Type of Trading Facilities*	2020	2021	2022	2023
(1)	(2)	(3)	(4)	(5)
Pasar/*Market*	22	32	56	70
Toko/*Store*	529	614	614	631
Kios	261	261	261	261
Warung	338	407	407	410
Jumlah/*Total*	**1.150**	**1.314**	**1.338**	**1.372**

Sumber/*Source*: Dinas Koperasi, Usaha Kecil dan Menengah, Perindustrian dan Perdagangan Kabupaten Landak / *Department of Cooperatives, Micro Enterprises and Trade of Landak Regency*

diskominfo.pndakkab.go.id

Tabel 11.2 **Jumlah Perizinan Usaha Berbasis Risiko Menurut Kecamatan di Kabupaten Landak, 2023**
Table 11.2 Number of Risk Based Licensing by District In Landak Regency, 2023

Kecamatan *Subdistrict*	Risiko Rendah/*Low Risk*	Risiko Menengah Rendah/ *Medium Low Risk*
(1)	(2)	(3)
1. Sebangki	5	1
2. Ngabang	500	46
3. Jelimpo	46	2
4. Sengah Temila	114	6
5. Mandor	46	8
6. Menjalin	26	1
7. Mempawah Hulu	21	0
8. Sompak	5	0
9. Menyuke	31	4
10. Banyuke Hulu	14	2
11. Meranti	5	1
12. Kuala Behe	19	1
13. Air Besar	11	1
Kabupaten Landak	**843**	**73**

Sumber/*Source*: Dinas Penanaman Modal, Pelayanan Terpadu Satu Pintu dan Tenaga Kerja Kabupaten Landak/ *Office of Investment, Manpower and One-Stop Integrated Services of Landak regency.*

diskominfo.landakkab.go.id

Lanjutan Tabel/*Continued Table* 11.2

Kecamatan *Subdistrict*	Risiko Menengah Tinggi/*Medium High Risk*	Risiko Tinggi/*High Risk*
(1)	(3)	(4)
1. Sebangki	3	1
2. Ngabang	19	20
3. Jelimpo	2	4
4. Sengah Temila	5	7
5. Mandor	-	4
6. Menjalin	-	4
7. Mempawah Hulu	3	5
8. Sompak	-	-
9. Menyuke	-	1
10. Banyuke Hulu	-	2
11. Meranti	-	-
12. Kuala Behe	1	1
13. Air Besar	-	3
Kabupaten Landak	**33**	**52**

Catatan/*Note*: Berdasarkan PP NO 5 Tahun 2021 Tentang Penyelenggaraan Perizinan Berusaha Berbasis Risiko

Kategori Risiko:

Rendah : NIB
Menengah Rendah : NIB+Sertifikat Standar yang diverifikasi OPD Teknis Daerah
Menengah Tinggi : NIB+Sertifikat Standar yang diverifikasi Kementerian/Lembaga
Tinggi : NIB + Izin

Sumber/*Source*: Dinas Penanaman Modal, Pelayanan Terpadu Satu Pintu dan Tenaga Kerja Kabupaten Landak/ *Office of Investment, Manpower and One-Stop Integrated Services of Landak regency.*

diskominfo.landakkab.go.id

BAB 12
Chapter

Sistem Neraca Regional

System of Regional Accounts

Laju Pertumbuhan Produk Domestik Regional Bruto Atas Dasar Harga Konstan 2010 M Menurut Lapanagn Usaha (Persen) 2019 - 2023



*Angka Sementara ** Angka Sangat Sementara

3 Distribusi Persentase Terbesar Produk Domestik Regional Bruto Atas Dasar Harga Berlaku Menurut Lapangan Usaha 2023

Pertanian, Kehutanan dan Perikanan

Perdaganagan Besar dan Eceran: Reparasi Mobil dan Sepeda motor

Industri Pengolahan

diskominfo.landakkab.go.id

Sumber Data : BPS, Produk Domestik Regional Bruto Kab. Landak Menurut Lapangan Usaha, 2019 - 2023

diskominfo.landakkab.go.id

PENJELASAN TEKNIS

1. Penghitungan statistik neraca nasional mengikuti buku petunjuk yang diterbitkan oleh perserikatan bangsa bangsa (PBB) dikenal sebagai sistem neraca nasional (SNN). SNN adalah rekomendasi internasional tentang bagaimana menyusun ukuran aktivitas erkonomi yang sesuai dengan standar neraca baku yang didasarkan pada prinsip prinsip ekonomi. Rekomendasi yang dimaksud dinyatakan dalam sekumpulan konsep, definisi, klasifikasi, dan aturan neraca yang disepakati secara internasional dalam mengukur indikator tertentu seperti Produk Domestik Bruto (PDB). Salah satu bentuk adaptasi pencatatan Statistik nasional adalah melakukan perubahan tahun dasar PDB Indonesia dari tahun 2000 ke 2010. Perubahan tahun dasar PDB dilakukan seiring dengan mengadopsi rekomendasi PBB yg tertuang dalam sistem neraca nasional 2008 (SNA 2008).

2. Produk Domestik Regional Bruto (PDRB) menggambarkan kemampuan suatu wilayah untuk menciptakan nilai tambah pada suatu waktu tertentu. Untuk menyusun PDRB digunakan 2 pendekatan yaitu, lapangan usaha dan pengeluaran. Keduanya

TECHNICAL NOTES

1. *The method used to estimate national accounts statistic is based on the standard guidenlines formed by united nation known as system of national accounts (SNA). SNA is the internationally agreed standard set of recommendation on how to compile measure of economic activity in accordance with strict accounting convertions based on economic principles. The recommendation are expressed in term of a set of concepts, definitions, classifications and accounting rules that comprise the internationally agreed standard for measuring indicator such as Gross Domestic Produk (GDP). One of the improvement in the national statistical system is to rebase GDP form base year 2000 to 2010 in order to capture current economic condition. It is in line with the United Nations (UN) recommendation on 2008 SNA.*

2. *Gross Regional Domestic Product (GRDP). To compile these statistics, two approach have been used, i.e. "production approach" and "expenditure approach".*

diskominfo.landakkab.go.id

3. menyajikan komposisi data nilai tambah dirinci menurut sumber kegiatan ekonomi (lapangan usaha) dan menurut komponen penggunaanya. PDRB dari sisi lapangan usaha merupakan penjumlahan seluruh komponen nilai tambah bruto yang mampu diciptakan oleh sektor–sektor ekonomi atas berbagai aktivitas produksinya. Sedangkan dari sisi pengeluaran menjelaskan tentang nilai tambah tersebut.

3. *The first approach is to measure value added produced by various kinds of economic activities, while the second approach is to measure final used of the country's output. In the other words, GRDP is the sum of total value added produced by all economic industries (activities) and the way of using it.*

4. PDRB menurut lapangan usaha mengalami perubahan klasifikasi dari 9 lapangan usaha menjadi 17 lapangan usaha PDRB menurut lapangan usaha dirinci menurut total nilai tambah dari seluruh sektor ekonomi yang mencakup lapangan usaha Pertanian, Kehutanan, dan Perikanan; Pertambangan dan Penggalian; Industri Pengolahan; Pengadaan Listrik dan Gas; Pengadaan Air, Pengolahan Sampah, Limbah dan Daur Ulang; Konstruksi; Perdagangan Besar dan Eceran, Reparasi Mobil dan Sepeda Motor; Transportasi dan Pergudangan; Penyediaan Akomodasi dan Makan Minum; Informasi dan Komunikasi; Jasa Keuangan dan Asuransi; Real Estat; Jasa Perusahaan; Administrasi Pemerintah, Pertahanan dan Jaminan Sosial Wajib; Jasa Pendidikan; Jasa Kesehatan dan Kegiatan Sosial; dan Jasa Lainnya.

4. *GPRD by industry classifications changes from 9 sector to 17 industries GRDP by industry is classified by types of economic acitivities such as Agriculture ,Forestry and Fising; Mining and Quarrying; Manufacaturing; Electricity and Gas; Water supply, Sewerage, Waste Management, and Remediation Activities; Construction; Wholesale and Retail Trade, Repair of Motor Vehicles & Motorcyles; Transportation and Storage; Accomodation and Food Service Activities; Information and Communication; Financial and Insurance Activities; Real Estate Activities; Business Activities; Public Administration; Defence and Compulsory social Security; Education; Human Health and Social Work Activities; and Other Service Activities.*

diskominfo.landakkab.go.id

5. PDRB menurut pengeluaran mengalami perubahan klasifikasi dimana pengeluaran konsumsi lembaga non profit yang melayani rumah tangga (LNPRT) yang sebelumnya termasuk bagian dari pengeluaran konsumsi rumah tangga menjadi komponen terpisah. sehingga klasifikasi PDRB menurut pengeluaran dirinci 7 komponen yaitu, pengeluaran konsumsi rumah tangga, pengeluaran konsumsi LNPRT, pengeluaran konsumsi pemerintah, pembentukan modal tetap bruto,perubahan inventori, ekspor barang dan jasa, impor barang dan jasa.

6. PDRB maupun agregat turunan disajikan dalam 2 (dua) versi penilaian, yaitu atas dasar "harga berlaku" dan atas dasar "harga konstan" disebut sebagai harga berlaku karena seluruh agregat dinilai dengan mengunakan harga pada tahun berjalan, sedangkan harga konstan penilaian didasarkan kepada harga satu tahun dasar tertentu, dalam publikasi ini digunakan harga tahun 2010.

7. Laju pertumbuhan produk domestik regional bruto diperoleh dari perhitungan PDRB atas dasar harga konstan. Diperoleh dengan cara mengurangi nilai PDRB pada

5. *GRDP by expenditure classification changes where consumption expenditure Non-profit Institutions Serving Households (NPISH) previously include as part pf households consumption expenditure is taken out into separate component. So that, GRDP by type of expenditures is classified into: houdsehold consumption expenditure, NPISH consumption expenditure, government consumption expenditure, gross fixed capital formation, changes in inventories, exports of goods and services, and imports of goods and services, and imports of goods and services.*

6. *GRDP and its aggregations are presented in two forms: at current market prices and at constant base year market prices. In presenting current market prices, all aggregates are valued at current market prices, while base year constant market prices, while base year constant market prices are shown by valuing all aggregates at fixed base year prices. Year of 2010 is used as the base year in this publication.*

7. *Growth rate of Gross Domestic Regional Product is derived from GRDP at constant market prices. It is obtained by subtracting the value of GRDP year n with the value of*

diskominfo.landakkab.go.id

8. tahun ke n-1 (tahun sebelumnya),dibagi dengan nilai pada tahun ke n-1, dikalikan dengan 100 persen. Laju pertumbuhan menunjukan perkembangan agregat pendapatan dari satu waktu tertentu terhadap waktu sebelumnya.

8. *GRDP year n-1, divided by the value of GRDP year n-1 then multiplied by 100 percent. The growth rate of GRDP explains the income growth during the given period.*

diskominfo.landakkab.go.id

ULASAN

Pertumbuhan Ekonomi

Laju pertumbuhan Produk Domestik Regional Bruto (PDRB) merupakan salah satu indikator yang menunjukkan naik atau turunnya produk yang dihasilkan, sebagai balas jasa seluruh kegiatan ekonomi. Naik turunnya angka PDRB bisa juga disebut laju pertumbuhan ekonomi. Laju pertumbuhan ekonomi dapat diketahui dari penyajian PDRB atas dasar harga konstan karena pengaruh naik turunnya harga telah dihilangkan atau dengan kata lain dengan mempergunakan harga konstan, pengaruh inflasi telah ditiadakan. Semakin tinggi kenaikan PDRB maka makin tinggi pula pertumbuhan ekonomi.

Pada tahun 2023 PDRB Kabupaten Landak atas dasar harga berlaku meningkat dari Rp. 12.775,76 miliar di tahun 2022 menjadi Rp. 13.684,30 miliar di tahun 2023. Sementara, PDRB atas dasar harga konstan (2010=100) meningkat dari Rp. 7.652,66 miliar pada tahun 2022 menjadi Rp. 7.988,20 miliar pada tahun 2023, sehingga pertumbuhan ekonomi pada tahun 2023 adalah 4,39%.

Struktur Perekonomian

Pada tahun 2023 struktur perekonomian di Kabupaten Landak masih sangat didominasi oleh sektor pertanian, kehutanan, dan perikanan.

DESCRIPTION

Economic Growth

The growth rate of Gross Regional Domestic Product (GRDP) is one indicator that shows the increase or decrease the resulting product, as fringe benefits all economic activity. Rise and fall of GRDP figure is often called the rate of economic growth. The rate of economic growth can be seen from the presentation of GRDP at constant prices due the influence of price fluctuations have been removed or in other words by using constant prices, the effects of inflation have been eliminated. The higher increase in GRDP, the higher the economic growth.

In 2023 GRDP at current prices of Landak Regency increase from Rp. 12,775.76 billion in 2022 to Rp. 13.684,30 billion in 2023. While, GRDP at constant prices (2010=100) increased from Rp. 7,652.66 billion in 2022 to Rp.7.988,20 billion in 2023, so that economic growth in 2023 amounted to 4.39%.

Economic Structure

In 2023 the structure of the economy in Landak Regency were still dominated by agriculture, forestry and fishing sector. In terms of Percentage

diskominfo.landakkab.go.id

Dilihat dari distribusi persentase PDRB, sektor pertanian, kehutanan, dan perikanan menyumbang sebesar 37,23% dalam pembentukan PDRB.

Keadaan ini tidak berbeda dengan keadaan di tahun-tahun sebelumnya. Pada tahun 2023 sektor Pertanian menyumbang 37,23%. Hal ini berarti pada dua tahun terakhir peranan sektor pertanian dalam pembentukan PDRB masih dominan.

Sektor berikutnya yang mempunyai peranan cukup berarti dalam pembentukan PDRB Kabupaten Landak adalah sektor Perdagangan Besar dan Eceran, Reparasi Mobil dan Sepeda Motor yang menyumbang sebesar 15,08% dan sektor Industri Pengolahan yang menyumbang sebesar 10,60% pada pembentukan PDRB Kabupaten Landak tahun 2023.

Distribution of GRDP, contribution of agriculture, forestry and fishing sector were 37.23% for the formation of GRDP.

This situation is not different from the situation in previous years. In 2022 the agricultural sector accounted 37.23%. This means that in the last two years the role of agriculture sector in GRDP formation were dominated.

The next sector that have a significant role in the GRDP formation of Landak Regency are Wholesale and Retail Trade; Repair of Motor Vehicles and Motorcycles sectors, which contributed 15.08% and the Manufacturing Industry sector which contributed 10.60% for GRDP formation of Landak Regency in 2023.

diskominfo.landakkab.go.id

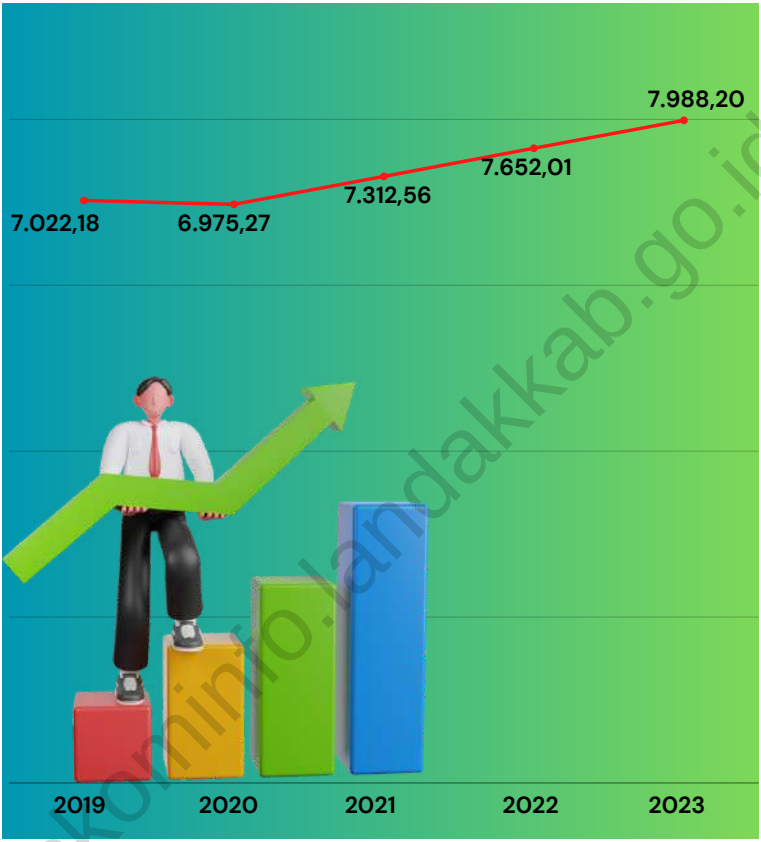

Sumber/*Source* : Badan Pusat Statistik, berbagai sensus, survei dan sumber lain/*BPS-Statistics Indonesia, various census, survey, and other sources*

Gambar / *Figures* 12.1 **Produk Domestik Regional Bruto Atas Dasar Harga Konstan 2010 Menurut Lapangan Usaha (miliar rupiah), 2019–2023**
Gross Regional Domestic Product at 2010 Constant Market Prices by Industry (billion rupiahs), 2019–2023

diskominfo.landakkab.go.id

Tabel / *Table* 12.1. **Produk Domestik Regional Bruto Atas Dasar Harga Berlaku Menurut Lapangan Usaha di Kabupaten Landak (miliar rupiah), 2019–2023**
Gross Regional Domestic Product at Current Market Prices by Industry in Landak Regency (billion rupiahs), 2019–2023

Lapangan Usaha/*Industry*		2019	2020	2021	2022*	2023**
(1)		(2)	(3)	(4)	(5)	(6)
A	Pertanian, Kehutanan, dan Perikanan/*Agriculture, Forestry, and Fishing*	3 717,95	3 840,66	4.247,15	4.700,22	5.094,21
B	Pertambangan dan Penggalian/*Mining and Quarrying*	253,20	263,43	287,23	289,81	282,98
C	Industri Pengolahan/*Manufacturing*	1 187,36	1 195,79	1.321,50	1.441,93	1.450,40
D	Pengadaan Listrik dan Gas/*Electricity and Gas*	0,99	1,15	1,20	1,26	1,46
E	Pengadaan Air; Pengelolaan Sampah, Limbah, dan Daur Ulang/*Water Supply; Sewerage, Waste Management, and Remediation Activities*	1,51	1,60	1,74	1,86	2,06
F	Konstruksi/*Construction*	1 044,02	1 066,93	1.154,33	1.223,55	1.283,38
G	Perdagangan Besar dan Eceran; Reparasi Mobil dan Sepeda Motor/*Wholesale and Retail Trade; Repair of Motor Vehicles and Motorcycles*	1 572,53	1 556,52	1.627,05	1.902,87	2.062,93
H	Transportasi dan Pergudangan/*Transportation and Storage*	220,77	227,10	217,91	277,26	326,04
I	Penyediaan Akomodasi dan Makan Minum/*Accommodation and Food Service Activities*	288,59	246,57	264,82	290,12	314,39
J	Informasi dan Komunikasi/*Information and Communication*	322,37	351,96	381,70	402,78	433,31

diskominfo.landakkab.go.id

Lanjutan Tabel/*Continued Table* 12.1

Lapangan Usaha/*Industry*		2019	2020	2021	2022*	2023**
(1)		(2)	(3)	(4)	(5)	(6)
K	Jasa Keuangan dan Asuransi/*Financial and Insurance Activities*	258,11	255,40	274,70	294,76	306,78
L	Real Estat/*Real Estate Activities*	343,06	346,17	355,21	361,68	390,95
M,N	Jasa Perusahaan/*Business Activities*	53,34	50,74	50,75	57,56	63,02
O	Administrasi Pemerintahan, Pertahanan, dan Jaminan Sosial Wajib/*Public Administration and Defence; Compulsory Social Security*	776,65	825,78	830,24	880,34	940,59
P	Jasa Pendidikan/*Education*	260,80	246,10	261,62	277,49	302,81
Q	Jasa Kesehatan dan Kegiatan Sosial/*Human Health and Social Work Activities*	176,88	204,86	280,98	307,43	352,31
R,S,T,U	Jasa Lainnya/*Other Services Activities*	71,56	58,43	56,03	64,95	76,69
	Produk Domestik Regional Bruto/*Gross Regional Domestic Product*	**10 549,68**	**10 746,29**	**11.614,17**	**12.775,86**	**13.684,30**

Sumber/*Source*: Badan Pusat Statistik, berbagai sensus, survei dan sumber lain/*BPS-Statistics Indonesia, various census, survey, and other sources*

diskominfo.landakkab.go.id

Tabel / *Table* 12.2 **Produk Domestik Regional Bruto Atas Dasar Harga Konstan 2010 Menurut Lapangan Usaha di Kabupaten Landak (miliar rupiah), 2019–2023**
Gross Regional Domestic Product at 2010 Constant Market Prices by Industry in Landak Regency (billion rupiahs), 2019–2023

Lapangan Usaha/*Industry*		2019	2020	2021	2022*	2023**
(1)		(2)	(3)	(4)	(5)	(6)
A	Pertanian, Kehutanan, dan Perikanan/*Agriculture, Forestry, and Fishing*	2 604,73	2 644,46	2.775,35	2.850,83	2.892,20
B	Pertambangan dan Penggalian/*Mining and Quarrying*	148,17	149,10	156,82	156,78	151,59
C	Industri Pengolahan/*Manufacturing*	845,98	837,31	885,50	915,38	940,40
D	Pengadaan Listrik dan Gas/*Electricity and Gas*	0,60	0,67	0,68	0,71	0,82
E	Pengadaan Air; Pengelolaan Sampah, Limbah, dan Daur Ulang/*Water Supply; Sewerage, Waste Management, and Remediation Activities*	1,13	1,18	1,25	1,33	1,42
F	Konstruksi/*Construction*	580,76	566,45	596,97	602,05	630,95
G	Perdagangan Besar dan Eceran; Reparasi Mobil dan Sepeda Motor/*Wholesale and Retail Trade; Repair of Motor Vehicles and Motorcycles*	1 087,21	1 039,08	1.078,23	1.211,85	1.299,40
H	Transportasi dan Pergudangan/*Transportation and Storage*	140,91	131,55	122,15	145,10	153,38
I	Penyediaan Akomodasi dan Makan Minum/*Accommodation and Food Service Activities*	189,27	156,06	165,31	180,98	195,16
J	Informasi dan Komunikasi/*Information and Communication*	215,46	232,69	251,64	265,14	286,91

diskominfo.landakkab.go.id

Lanjutan Tabel/*Continued Table* 12.2

Lapangan Usaha/*Industry*		2019	2020	2021	2022*	2023**
(1)		(2)	(3)	(4)	(5)	(6)
K	Jasa Keuangan dan Asuransi/*Financial and Insurance Activities*	188,73	187,88	194,53	198,12	208,48
L	Real Estat/*Real Estate Activities*	221,59	224,29	233,62	234,36	257,85
M,N	Jasa Perusahaan/*Business Activities*	32,67	31,44	31,63	35,33	38,58
O	Administrasi Pemerintahan, Pertahanan, dan Jaminan Sosial Wajib/*Public Administration and Defence; Compulsory Social Security*	432,97	441,87	436,95	441,02	468,50
P	Jasa Pendidikan/*Education*	175,81	166,29	174,72	185,21	200,99
Q	Jasa Kesehatan dan Kegiatan Sosial/*Human Health and Social Work Activities*	109,82	123,91	166,06	181,17	207,08
R,S,T,U	Jasa Lainnya/*Other Services Activities*	46,37	40,79	41,13	46,65	54,49
	Produk Domestik Regional Bruto/*Gross Regional Domestic Product*	**7.022,18**	**6.975,27**	**7.312,56**	**7.652,01**	**7.988,20**

Sumber/*Source*: Badan Pusat Statistik, berbagai sensus, survei dan sumber lain/*BPS-Statistics Indonesia, various census, survey, and other sources*

diskominfo.landaakkab.go.id

Tabel / *Table* 12.3 **Distribusi Persentase Produk Domestik Regional Bruto Atas Dasar Harga Berlaku Menurut Lapangan Usaha di Kabupaten Landak, 2019–2023**
Percentage Distribution of Gross Regional Domestic Product at Current Market Prices by Industry in Landak Regency, 2019–2023

Lapangan Usaha/*Industry*		2019	2020	2021	2022*	2023**
(1)		(2)	(3)	(4)	(5)	(6)
A	Pertanian, Kehutanan, dan Perikanan/*Agriculture, Forestry, and Fishing*	35,24	35,76	36,57	36,79 *	37,23
B	Pertambangan dan Penggalian/*Mining and Quarrying*	2,40	2,45	2,47	2,27 *	2,07
C	Industri Pengolahan/ *Manufacturing*	11,25	11,13	11,38	11,29 *	10,60
D	Pengadaan Listrik dan Gas/ *Electricity and Gas*	0,01	0,01	0,01	0,02 *	0,01
E	Pengadaan Air; Pengelolaan Sampah, Limbah, dan Daur Ulang/*Water Supply; Sewerage, Waste Management, and Remediation Activities*	0,01	0,01	0,01	0,01 *	0,02
F	Konstruksi/*Construction*	9,90	9,943	9,94	9,58 *	9,38
G	Perdagangan Besar dan Eceran; Reparasi Mobil dan Sepeda Motor/*Wholesale and Retail Trade; Repair of Motor Vehicles and Motorcycles*	14,91	14,489	14,01	14,89 *	15,08
H	Transportasi dan Pergudangan/ *Transportation and Storage*	2,09	2,11	1,88	2,17 *	2,38
I	Penyediaan Akomodasi dan Makan Minum/*Accommodation and Food Service Activities*	2,74	2,30	2,28	2,27 *	2,30
J	Informasi dan Komunikasi/ *Information and Communication*	3,06	3,28	3,29	3,15 *	3,17
K	Jasa Keuangan dan Asuransi/ *Financial and Insurance Activities*	2,45	2,38	2,37	2,31 *	2,24

diskominfo.landakkab.go.id

Lanjutan Tabel/*Continued Table* 12.3

Lapangan Usaha/*Industry*		2019	2020	2021	2022*	2023**
(1)		(2)	(3)	(4)	(5)	(6)
L	Real Estat/*Real Estate Activities*	3,25	3,22	3,06	2,83 *	2,86
M,N	Jasa Perusahaan/*Business Activities*	0,51	0,47	0,44	0,45 *	0,46
O	Administrasi Pemerintahan, Pertahanan, dan Jaminan Sosial Wajib/*Public Administration and Defence; Compulsory Social Security*	7,36	7,69	7,15	6,89 *	6,87
P	Jasa Pendidikan/*Education*	2,47	2,29	2,25	2,17 *	2,21
Q	Jasa Kesehatan dan Kegiatan Sosial/*Human Health and Social Work Activities*	1,68	1,91	2,42	2,41 *	2,57
R,S,T,U	Jasa Lainnya/*Other Services Activities*	0,68	0,54	0,48	0,51 *	0,56
	Produk Domestik Regional Bruto/*Gross Regional Domestic Product*	**100,00**	**100,00**	100,00	100,00 *	100,00

Sumber/*Source*: Badan Pusat Statistik, berbagai sensus, survei dan sumber lain/*BPS-Statistics Indonesia, various census, survey, and other sources*

diskominfo.landakkab.go.id

Tabel / *Table* 12.4 **Laju Pertumbuhan Produk Domestik Regional Bruto Atas Dasar Harga Konstan 2010 Menurut Lapangan Usaha di Kabupaten Landak (persen), 2019–2023**
Growth Rate of Gross Regional Domestic Product at 2010 Constant Market Prices by Industry in Landak Regency (percent), 2019–2023

Lapangan Usaha/*Industry*		2019	2020	2021	2022*	2023**
(1)		(2)	(3)	(4)	(5)	(6)
A	Pertanian, Kehutanan, dan Perikanan/*Agriculture, Forestry, and Fishing*	5,47	1,41	5,03	2,72	1,45
B	Pertambangan dan Penggalian/*Mining and Quarrying*	2,85	0,63	5,18	-0,03	-3,31
C	Industri Pengolahan/ *Manufacturing*	4,80	(0,97)	5,75	3,37	2,73
D	Pengadaan Listrik dan Gas/ *Electricity and Gas*	4,35	12,31	1,34	4,23	15,58
E	Pengadaan Air; Pengelolaan Sampah, Limbah, dan Daur Ulang/*Water Supply; Sewerage, Waste Management, and Remediation Activities*	7,00	4,45	6,41	6,48	6,84
F	Konstruksi/*Construction*	3,52	(2,51)	5,48	0,85	4,80
G	Perdagangan Besar dan Eceran; Reparasi Mobil dan Sepeda Motor/*Wholesale and Retail Trade; Repair of Motor Vehicles and Motorcycles*	5,43	(4,43)	3,77	12,39	7,22
H	Transportasi dan Pergudangan/ *Transportation and Storage*	5,69	(6,64)	-7,14	18,78	5,70
I	Penyediaan Akomodasi dan Makan Minum/*Accommodation and Food Service Activities*	6,66	(17,55)	5,93	9,48	7,83
J	Informasi dan Komunikasi/ *Information and Communication*	6,61	8,00	8,14	5,37	8,21
K	Jasa Keuangan dan Asuransi/ *Financial and Insurance Activities*	(0,87)	(0,45)	3,54	1,85	5,23

diskominfo.landakkab.go.id

Lanjutan Tabel/*Continued Table* 12.4

Lapangan Usaha/*Industry*		2019	2020	2021	2022*	2023**
(1)		(2)	(3)	(4)	(5)	(6)
L	Real Estat/*Real Estate Activities*	2,07	1,22	4,39	0,32	10,02
M,N	Jasa Perusahaan/*Business Activities*	4,48	-3,76	0,61	11,68	9,22
O	Administrasi Pemerintahan, Pertahanan, dan Jaminan Sosial Wajib/*Public Administration and Defence; Compulsory Social Security*	5,38	2,06	-1,11	0,93	6,23
P	Jasa Pendidikan/*Education*	4,10	-5,41	5,06	6,01	8,52
Q	Jasa Kesehatan dan Kegiatan Sosial/*Human Health and Social Work Activities*	5,05	12,83	34,02	9,10	14,30
R,S,T,U	Jasa Lainnya/*Other Services Activities*	5,17	-12,04	0,84	13,41	16,80
	Produk Domestik Regional Bruto/*Gross Regional Domestic Product*	**4,88**	**-0,71**	**4,88**	**4,64**	**4,39**

Sumber/*Source*: Badan Pusat Statistik, berbagai sensus, survei dan sumber lain/*BPS-Statistics Indonesia, various census, survey, and other sources*

diskominfo.landakkab.go.id

Tabel / *Table* 12.5 **Produk Domestik Regional Bruto Atas Dasar Harga Berlaku Menurut Jenis Pengeluaran di Kabupaten Landak (miliar rupiah), 2019–2023**
Gross Regional Domestic Product at Current Market Prices by Type of Expenditure in Landak Regency (billion rupiahs), 2019–2023

Jenis Pengeluaran *Type of Expenditure*	2019	2020	2021	2022*	2023**
(1)	(2)	(3)	(4)	(5)	(6)
Pengeluaran Konsumsi Rumah Tangga *Household Consumption Expenditure*	5.967,80	6.000,59	6.224,35	6.752,61	7.371,99
Pengeluaran Konsumsi LNPRT *NPISH Consumption Expenditure*	137,83	136,00	143,20	161,28	191,22
Pengeluaran Konsumsi Pemerintah *Government Consumption Expenditure*	1.596,49	1601,97	1.672,05	1.741,86	1.964,10
Pembentukan Modal Tetap Bruto *Gross Fixed Capital Formation*	2.720,26	2668,73	2.781,76	3.060,37	3.526,92
Perubahan Inventori *Changes in Inventories*	4.94,61	627,61	6.58,58	816,95	1.149,11
Net Ekspor Barang dan Jasa *Net Exports of Goods and Services*	-370,09	-295,72	134,23	242,81	-519,03
Produk Domestik Regional Bruto *Gross Regional Domestic Product*	**10.546,90**	**10.739,19**	**11.614,17**	**12.775,86**	**13.684,30**

Sumber/*Source*: Badan Pusat Statistik, berbagai sensus, survei dan sumber lain/*BPS-Statistics Indonesia, various census, survey, and other sources*

diskominfo.landakkab.go.id

Tabel / *Table* 12.6 **Produk Domestik Regional Bruto Atas Dasar Harga Konstan 2010 Menurut Jenis Pengeluaran di Kabupaten Landak (miliar rupiah), 2019–2023**
Gross Regional Domestic Product at 2010 Constant Market Prices by Type of Expenditure in Landak Regency (billion rupiahs), 2019–2023

Jenis Pengeluaran *Type of Expenditure*	2019	2020	2021	2022*	2023**
(1)	(2)	(3)	(4)	(5)	(6)
Pengeluaran Konsumsi Rumah Tangga *Household Consumption Expenditure*	4.041,74	4.034,33	4.123,12	4.292,35	4.533,03
Pengeluaran Konsumsi LNPRT *NPISH Consumption Expenditure*	123,75	121,27	1.25,88	131,34	143,08
Pengeluaran Konsumsi Pemerintah *Government Consumption Expenditure*	1.043,69	1.027,85	1.034,59	1.019,77	1.063,50
Pembentukan Modal Tetap Bruto *Gross Fixed Capital Formation*	1.709,49	1.694,09	1.725,79	1.810,79	1.951,85
Perubahan Inventori *Changes in Inventories*	171,46	78,57	232,16	273,22	323,50
Net Ekspor Barang dan Jasa *Net Exports of Goods and Services*	-68,12	15,93	**71,02**	**124,55**	**-26,77**
Produk Domestik Regional Bruto *Gross Regional Domestic Product*	**7.022,01**	**6.972,05**	**7.312,56**	**7.652,01**	**7.988,20**

Sumber/*Source*: Badan Pusat Statistik, berbagai sensus, survei dan sumber lain/*BPS-Statistics Indonesia, various census, survey, and other sources*

diskominfo.landakkab.go.id

diskominfo.landakkab.go.id

BAB 13
Chapter

Perbandingan Antar Kabupaten/ Kota

Regency/Municipal Comparison

4 Kabupaten/Kota Dengan Jumlah Penduduk Miskin Terbanyak (Ribu), 2023

1. 49,95 — Kabupaten Ketapang
2. 38,92 — Kabupaten Landak
3. 38,71 — Kabupaten Sambas

Total Penduduk Miskin di Kalimantan Barat : **353,53**

KB 5.623.328
Kalimantan Barat

4 Kabupaten/Kota Dengan Jumlah Penduduk Terbanyak (Ribu), 2023

01 675.438 Kota Pontianak

02 648.181 Kabupaten Sambas

03 639.230 Kab. Kubu Raya

04 592.521 Kab. Ketapang

Sumber Data : BPS, Survei Sosial Ekonomi Nasional (SUSENAS) Maret, 2023
BPS, Hasil Sensus Penduduk 2020

diskominfo.landakkab.go.id

PENJELASAN TEKNIS

1. Sumber data yang digunakan dalam bab ini berasal dari Statistik Kalimantan Barat, publikasi lain maupun situs internet. Khusus data Kabupaten Landak berasal dari publikasi Kabupaten Landak Dalam Angka

2. Jumlah penduduk dan angka harapan hidup penduduk setiap negara merupakan hasil estimasi yang merujuk pada data sensus yang dilakukan. Misalnya Kabupaten Landak mengacu pada hasil Sensus Penduduk (SP) 2010. Estimasi tersebut memperhatikan perubahan tingkat kelahiran, kematian, dan perpindahan penduduk.

3. Indeks Pembangunan Manusia (IPM) adalah ukuran ringkas rata-rata capaian/keberhasilan dimensi utama pembangunan manusia yaitu: umur panjang dan hidup sehat , mempunyai pengetahuan, dan memiliki standar hidup yang layak.

4. Laju pertumbuhan produk domestik bruto (PDB) per kapita menggunakan data PDB per kapita atas dasar harga konstan. Diperoleh dengan cara mengurangi nilai PDB per kapita pada tahun ke-n dengan nilai pada tahun ke n- 1 (tahun sebelumnya), dibagi dengan nilai

TECHNICAL NOTES

1. Data sources in this chapter were mainly from Kalimantan Barat Statistics, another publication or websites. Specifically for Landak Regency, data were obtained from Landak Regency In Figure.

2. Population data and life expectancy at birth data of each country refers to the population census - based estimation result conducted by each country. For example, Landak Regency population data refer to the result of the 2010 Population Cencus. The estimation took into account the trends in fertility, mortality, and migration.

3. The Human Development Index (HDI) is a summary measure of average achievement in key dimensions of human development: a long and healthy life, being knowledgeable, and have a decent standard of living

4. Growth rate of per capita gross domestic product (GDP) is derived from per capita GDP at constant market prices. It is obtained by subtracting the value of per capita GDP year by the value of per capita GDP year n-1 then multiplied by 100 percent. n with the value of per capita GDP year n-1, divided

diskominfo.landakkab.go.id

1. pada tahun ke n-1, kemudian dikalikan dengan 100 persen. Laju pertumbuhan tersebut menunjukkan perkembangan agregat pendapatan per kapita penduduk dari satu waktu tertentu

1. the growth rate of per capita GDP explains the per capita income growth during the given period

diskominfo.landakkab.go.id

ULASAN

Penduduk Kalimantan Barat berdasarkan hasil Proyeksi Penduduk Sementara sebesar 5,62 juta jiwa. Sementara penduduk Kabupaten Landak hanya sebesar 4,13 juta jiwa atau sekitar 0,07 persen Dengan jumlah tersebut berarti Kabupaten Landak berada pada posisi ke 5 di Kalimantan Barat dalam hal jumlah penduduk. Data selengkapnya tentang jumlah penduduk seKalimantan Barat disajikan pada Tabel 13.1.

Laju pertumbuhan PDRB menurut harga konstan disajikan pada Tabel 13.2. Pada tahun 2023, laju pertumbuhan PDRB Kabupaten/Kota se-Kalimantan Barat mengalami penurunan dibanding tahun sebelumnya.

Indeks Pembangunan Manusia (IPM) dan Komponennya Menurut Kabupaten/ Kota di Provinsi Kalimantan Barat tahun 2023 disajikan pada tabel 13.4 , Indeks Pembangunan Manusia (IPM) Kabupaten/Kota Sekalimantan Barat Mengalami Kenaikan pada tahun sebelumnya

DESCRIPTION

Population of Kalimantan Barat based on Population Projection Interim was 5,54 millions whereas population of Landak Regency only equal 0,40 million. By this number, Landak Regency as the Five rank in Kalimantan Barat. The complete data on Kalimantan Barat population by regions are presented in Table 13.1.

Growth rate of Gross Domestic Regional Product (GRDP) at constant market price by regions are presented in Table 13.2. In 2023, growth rate of GRDP by regions in Kalimantan Barat was lower than the previous year.

Human Development Index by Regency/Municipality in Kalimantan Barat 2023, are presented in Table 13.4 Human Development Index by Regency/ Municipality was upper than the previous year.

diskominfo.landakkab.go.id

Sumber/*Source*: Badan PUsat Statistik, Proyeksi Penduduk Indonesia 2010–2035/*BPS-Statistics Indonesia, Indonesia Population Projection 2010–2035*

Gambar / *Figures* 13.1 **Penduduk Menurut Kabupaten/Kota di Provinsi Kalimantan Barat, 2023**
Population by Regency/Municipality in Kalimantan Barat Province, 2023

diskominfo.landakkab.go.id

Tabel 13.1 **Jumlah Penduduk Menurut Kabupaten/Kota di Provinsi Kalimantan Barat (ribu), 2010,2020,2023**
***Table* *Population by Regency/Municipality in Kalimantan Barat Province (thousand),* 2010,2020,2023**

Kabupaten/Kota *Regency/Municipality*	2010[1]	2020[2]	2023[3]
(1)	(2)	(3)	(4)
Kabupaten Sambas	496.120	625.352	648.181
Kabupaten Bengkayang	215.277	285.418	298.979
Kabupaten Landak	**329.649**	**396.532**	**413.588**
Kabupaten Mempawah	234.021	300.759	312.785
Kabupaten Sanggau	408.468	483.497	503.937
Kabupaten Ketapang	427.460	569.238	592.521
Kabupaten Sintang	364.759	420.169	438.022
Kabupaten Kapuas Hulu	222.160	251.919	262.404
Kabupaten Sekadau	181.634	210.918	219.724
Kabupaten Melawi	178.645	227.743	239.502
Kabupaten Kayong Utara	95.594	126.035	132.855
Kabupaten Kubu Raya	500.970	607.018	639.250
Kota Pontianak	554.764	658.060	675.468
Kota Singkawang	186.462	234.163	246.112
Kalimantan Barat	**4.395.983**	**5.396.821**	**5.623.328**

Catatan/*Note*: [1]Hasil SP2010 (Mei)/ *The result of the 2010 Population Census (May)*
[2]Hasil Proyeksi Penduduk Kalimantan Barat 2020-2035/ *The result of the Kalimantan Barat Population Projection 2020-2035*
[3]Hasil Proyeksi Penduduk Kalimantan Barat 2020-2035/ *The result of the Kalimantan Barat Population Projection 2020-2035*.

Sumber/*Source*: Badan Pusat Statistik Provinsi Kalimantan Barat, Sensus Penduduk (SP) 2010 dan Proyeksi Penduduk Kalimantan Barat 2020-2035/ *BPS-Statistics of Kalimantan Barat Province, 2010 Population Census and Kalimantan Barat. Population Projection 2020-2035*

diskominfo.landakkab.go.id

Tabel / *Table* 13.2 **Laju Pertumbuhan Produk Domestik Regional Bruto Atas Dasar Harga Konstan 2010 Menurut Kabupaten/Kota di Kalimantan Barat (persen), 2019–2022**
Rate of Growth of Gross Regional Domestic Products at 2010 Constant Market Prices by Regency/Municipality in Kalimantan Barat Province (percent), 2019–2022

Kabupaten/Kota *Regency/Municipality*	2019	2020	2021	2022*	2023**
(1)	(2)	(3)	(4)	(5)	(6)
Kabupaten Sambas	4 ,14	-16 ,40	4,37	4,64	4,69
Kabupaten Bengkayang	3 ,48	-12 ,23	4,33	5,45	4,68
Kabupaten Landak	**3 ,57**	**-5 ,58**	**4,88**	**4,64**	**4,39**
Kabupaten Mempawah	4 ,61	-11 ,89	4,10	4,70	5,09
Kabupaten Sanggau	2 ,36	-2 ,16	4,19	4,61	2,04
Kabupaten Ketapang	4 ,76	-10 ,16	5,23	5,42	1,10
Kabupaten Sintang	3 ,64	-2 ,68	3,80	4,96	4,68
Kabupaten Kapuas Hulu	2 ,14	1 ,73	4,43	4,51	4,62
Kabupaten Sekadau	4 ,46	-5 ,53	4,31	5,10	4,69
Kabupaten Melawi	2 ,87	-9 ,39	4,54	4,90	4,56
Kabupaten Kayong Utara	3 ,32	-11 ,22	4,60	5,03	4,48
Kabupaten Kubu Raya	4 ,13	-6 ,99	5,18	5,48	4,98
Kota Pontianak	2 ,56	-5 ,55	4,61	4,97	4,76
Kota Singkawang	2 ,64	-7 ,25	4,82	4,97	5,06
Kalimantan Barat	**11 ,43**	**-3 ,39**	**5 ,40**	**5,07**	**4,46**

Sumber/*Source*: BPS dan sumber lain/*BPS-Statistics Indonesia and other sources*

diskominfo.landakkab.go.id

Tabel / *Table* 13.3 **Jumlah Penduduk Miskin Menurut Kabupaten/Kota di Provinsi Kalimantan Barat (ribu), 2019–2023**
Number of Poor Population by Regency/Municipality in Kalimantan Barat Province (thousand), 2019–2023

Kabupaten/Kota *Regency/Municipality*	2019	2020	2021	2023	2023
(1)	(2)	(3)	(4)	(5)	(6)
Kabupaten Sambas	43,84	41,41	41.49	37.65	38.71
Kabupaten Bengkayang	17,69	17,11	16.92	15.97	16.87
Kabupaten Landak	**43,16**	**42,36**	**42.01**	**38.65**	**38.92**
Kabupaten Mempawah	14,02	13,18	13.82	14.30	14.15
Kabupaten Sanggau	21,41	21,16	21.70	21.74	23.34
Kabupaten Ketapang	53,84	53,45	53.04	49.92	49.95
Kabupaten Sintang	40,30	39,19	39.40	36.76	35.49
Kabupaten Kapuas Hulu	25,22	23,93	24.03	23.43	22.59
Kabupaten Sekadau	12,28	11,92	12.69	11.91	12.09
Kabupaten Melawi	25,71	25,34	25.47	24.57	24.18
Kabupaten Kayong Utara	11,21	10,90	10.72	10.52	10.77
Kabupaten Kubu Raya	27,37	25,90	25.47	24.39	25.33
Kota Pontianak	31,46	30,70	30.11	29.61	29.92
Kota Singkawang	10,90	10,23	11.03	10.82	11.06
Kalimantan Barat	**378,41**	**366,77**	**367.89**	**350.25**	**353.35**

Sumber/*Source*: Badan Pusat Statistik, Survei Sosial Ekonomi Nasional/*BPS-Statistics Indonesia, National Socioeconomic Survey*

diskominfo.landakkab.go.id

Tabel / *Table* 13.4 **Indeks Pembangunan Manusia Menurut Kabupaten/Kota di Provinsi Kalimantan Barat, 2019–2023**
Human Development Index by Regency/Municipality in Kalimantan Barat Province, 2019–2023

Kabupaten/Kota *Regency/Municipality*	2019	2020	2021	2023	2023
(1)	(2)	(3)	(4)	(5)	(6)
Kabupaten Sambas	67.02	68,97	69,03	69,88	70,60
Kabupaten Bengkayang	67.57	67,87	68,04	68,74	69,53
Kabupaten Landak	**65.96**	**66,10**	**66,33**	**67,28**	**68,22**
Kabupaten Mempawah	65.50	66,71	67,00	67,91	68,91
Kabupaten Sanggau	65.67	66,73	67,18	67,87	68,73
Kabupaten Ketapang	67.16	68,13	68,39	68,86	69,61
Kabupaten Sintang	66.70	67,61	67,66	68,59	69,39
Kabupaten Kapuas Hulu	65.65	65,92	65,98	66,91	67,86
Kabupaten Sekadau	64.34	65,33	65,48	66,13	66,83
Kabupaten Melawi	65.54	65,74	66,06	66,99	67,92
Kabupaten Kayong Utara	62.66	63,97	64,18	65,09	66,06
Kabupaten Kubu Raya	67.76	68,89	69,09	69,83	70,50
Kota Pontianak	79.35	80,10	80,59	81,10	81,63
Kota Singkawang	71.72	72,73	72,90	73,66	74,13
Kalimantan Barat	**67.65**	**68,76**	**68,99**	**69,71**	**70,47**

Sumber/*Source*: Badan Pusat Statistik, Seri Berita Resmi Statistik Indeks Pembangunan Manusia/*BPS-Statistics Indonesia, Series of Press Releases of Human Development Index*

diskominfo.landakkab.go.id

Tabel 13.5 **Indeks Pembangunan Manusia (IPM) (SP2020 Long Form) dan Komponennya Menurut Kabupaten/ Kota di Provinsi Kalimantan Barat tahun 2023**
Human Development Index (HDI) (SP2020 Long Form) and The Components by Regency/ Municipality in Kalimantan Barat Province, 2023

Kabupaten/Kota *Regency/Municipality*	Usia Harapan Hidup/ *Life Expectancy*	Rata-rata Lama Sekolah/ *Mean Years of Schooling*	Harapan Lama Sekolah/ *Expected Years of Schooling*	Pengeluaran Per Kapita Per Tahun yang disesuaikan/ *Purchasing Power Parity*	IPM/*HDI*
(1)	(2)	(3)	(4)	(5)	(6)
Kabupaten Sambas	74,02	6,75	12,72	11 057	70,60
Kabupaten Bengkayang	74,20	7,22	12,16	9 859	69,53
Kabupaten Landak	**73,95**	**7,24**	**12,53**	**8 423**	**68,22**
Kabupaten Mempawah	74,04	7,20	12,88	8 690	68,91
Kabupaten Sanggau	74,01	7,44	11,87	9 213	68,73
Kabupaten Ketapang	73,58	7,55	11,96	9 984	69,61
Kabupaten Sintang	74,07	7,64	12,30	9 128	69,39
Kabupaten Kapuas Hulu	73,33	7,82	12,2	8 055	67,86
Kabupaten Sekadau	73,93	7,13	11,92	7 981	66,83
Kabupaten Melawi	73,70	7,42	11,34	9 155	67,92
Kabupaten Kayong Utara	72,17	6,35	12,12	8 594	66,06
Kabupaten Kubu Raya	73,27	7,04	13,89	9 605	70,50
Kota Pontianak	75,07	10,45	15,04	15 632	81,63
Kota Singkawang	74,42	8,21	12,94	12 457	74,13
Kalimantan Barat	**73,71**	**7,71**	**12,67**	**9 810**	**70,47**

Sumber/*Source*: Badan Pusat Statistik, Survei Sosial Ekonomi Nasional/*BPS-Statistics Indonesia, National Socioeconomic Survey*

diskominfo.landakkab.go.id

Tabel / *Table* 13.6 **Persentase Pengeluaran per Kapita Sebulan Makanandan Bukan Makanan Menurut Kabupaten/Kota di Provinsi Kalimantan Barat, 2021 dan 2022**
Percentage of Monthly Food and Non-Food Expenditure perCapita by Regency/Municipality in Kalimantan Barat Province, 2021 and 2022Kalimantan Barat Province (rupiahs), 2021 and 2022

Kabupaten/Kota *Regency/ Municipality*	*Makanan/ Food*		Bukan Makanan/ *Non-Food*		Jumlah/Total	
	2021	2022	2021	2022	2021	2022
Kabupaten Sambas	515040,25	625 057,01	440099,88	422 222,97	955140,13	1047 279,98
Kabupaten Bengkayang	581759,83	679 978,15	498814,49	593 136,80	1080574,32	1273 114,95
Kabupaten Landak	**570933,02**	**650 938,26**	**462858,65**	**481 344,69**	**1033791,67**	**1132 282,95**
Kabupaten Mempawah	508975,41	557 269,97	432847,87	451 921,93	941823,28	1009 191,89
Kabupaten Sanggau	622025,03	633 131,97	568022,27	493 715,51	1190047,30	1126 847,48
Kabupaten Ketapang	652329,87	645 953,98	532728,85	508 881,65	1185058,72	1 154 835,63
Kabupaten Sintang	602644,23	684 171,56	468674,97	590 378,89	1071319,20	1 274 550,45
Kabupaten Kapuas Hulu	556447,61	676 714,02	485265,55	475 843,23	1041713,16	1 152 557,25
Kabupaten Sekadau	582385,82	656 509,70	416929,84	450 616,94	999315,66	1 107 126,64
Kabupaten Melawi	616448,84	715 557,10	514570,96	567 898,55	1131019,81	1 283 455,65
Kabupaten Kayong Utara	622877,65	685 833,74	522914,41	509 473,66	1145792,06	1 195 307,40
Kabupaten Kubu Raya	503910,34	576 223,60	479408,77	462 174,80	983319,11	1 038 398,40
Kota Pontianak	748219,46	797 962,04	946399,39	962 665,99	1694618,85	1 760 628,03
Kota Singkawang	741202,08	770 690,27	807483,50	757 128,53	1548685,57	1 527 818,80
Kalimantan Barat	**603291,38**	**666 065,89**	**559766,88**	**566 552,33**	**1163058,26**	**1 232 618,22**

Sumber/*Source*: Badan Pusat Statistik, Survei Sosial Ekonomi Nasional/*BPS-Statistics Indonesia, National Socioeconomic Survey*

diskominfo.landakkab.go.id

Tabel / *Table* 13.7 **Pengeluaran per Kapita Sebulan Makanan dan Bukan Makanan Menurut Kabupaten/Kota di Provinsi Kalimantan Barat (rupiah), 2021 dan 2022**
Monthly Average of Food and Non-Food Expenditure per Capita Areas by Regency/Municipality in Kalimantan Barat Province (rupiahs), 2021 and 2022

Kabupaten/Kota *Regency/ Municipality*	*Makanan/ Food*		Bukan Makanan/ *Non-Food*	
	2021	2022	2021	2022
Kabupaten Sambas	53,92	59,68	46,08	40,32
Kabupaten Bengkayang	53,84	53,41	46,16	46,59
Kabupaten Landak	**55,23**	**57,49**	**44,77**	**42,51**
Kabupaten Mempawah	54,04	55,22	45,96	44,78
Kabupaten Sanggau	52,27	56,19	47,73	43,81
Kabupaten Ketapang	55,05	55,93	44,95	44,07
Kabupaten Sintang	56,25	53,68	43,75	46,32
Kabupaten Kapuas Hulu	53,42	58,71	46,58	41,29
Kabupaten Sekadau	58,28	59,30	41,72	40,70
Kabupaten Melawi	54,50	55,75	45,50	44,25
Kabupaten Kayong Utara	54,36	57,38	45,64	42,62
Kabupaten Kubu Raya	51,25	55,49	48,75	44,51
Kota Pontianak	44,15	45,32	55,85	54,68
Kota Singkawang	47,86	50,44	52,14	49,56
Kalimantan Barat	**51,87**	**54,04**	**48,13**	**45,96**

Sumber/*Source*: Badan Pusat Statistik, Survei Sosial Ekonomi Nasional/*BPS-Statistics Indonesia, National Socioeconomic Survey*

diskominfo.landakkab.go.id

Tabel / *Table* 13.8. **Realisasi Proyek Penanaman Modal Dalam Negeri (PMDN), Investasi dan Tenaga Kerja Menurut Kabupaten/ Kota di Provinsi Kalimantan Barat, Periode 1 Januari Sampai dengan 31 Desember 2023**
Actual Domestic Investment Projects, Investment Value and Employee by Regency/ Municipality in Kalimantan Barat Province, January 1st until December 31th 2023

Kabupaten/Kota *Regency/Municipality*	Jumlah Proyek *Number of Project*	Investasi *Investment* (Juta/ Million Rupiah)	Tenaga Kerja/ *Employee*	
			WNI *Indonesians*	WNA *Foreigners*
(1)	(2)	(3)	(4)	(5)
Kabupaten Sambas	1.033	434 447.10	1.496	-
Kabupaten Bengkayang	641	56 617.30	82	-
Kabupaten Landak	**127**	**875 917.10**	**1.158**	**-**
Kabupaten Mempawah	113	264 089.30	602	-
Kabupaten Sanggau	265	1.368 692.90	1.125	-
Kabupaten Ketapang	137	125 447.70	1.652	-
Kabupaten Sintang	254	572 425.70	1.516	-
Kabupaten Kapuas Hulu	317	1.430 579.40	2.546	1
Kabupaten Sekadau	141	885 783.40	1.195	-
Kabupaten Melawi	429	2.155 880.00	1.955	2
Kabupaten Kayong Utara	79	330 549.70	166	-
Kabupaten Kubu Raya	57	210 484.20	314	-
Kota Pontianak	15	42 845.60	374	-
Kota Singkawang	880	629 164.10	2.400	-
Kalimantan Barat	**4.488**	**9.382 923.50**	**16 581**	**3**

Sumber/*Source*: Badan Penanaman Modal dan Pelayanan Terpadu Satu Pintu Provinsi Kalimantan Barat/ *Regional Investment Board of Kalimantan Barat Province*

diskominfo.landakkab.go.id

Tabel 13.9 / ***Table***

Realisasi Proyek Penanaman Modal Asing (PMA), Investasi dan Tenaga Kerja Menurut Kabupaten/Kota di Provinsi Kalimantan Barat, 2023

Actual Foreign Investment Projects, Investment Value and Employee by Regency/ Municipality in Kalimantan Barat Province, 2023

Kabupaten/Kota *Regency/Municipality*	Jumlah Proyek *Number of Project*	Investasi *Investment* (Juta/ Million Rupiah)	Tenaga Kerja/ *Employee*	
			WNI *Indonesians*	WNA *Foreigners*
(1)	(2)	(3)	(4)	(5)
Kabupaten Sambas	1.980	638 654.00	1.376	-
Kabupaten Bengkayang	487	99 648.00	249	-
Kabupaten Landak	**277**	**1.624 532.00**	**1.893**	**-**
Kabupaten Mempawah	159	178 378.00	434	-
Kabupaten Sanggau	367	4.769 515.00	893	-
Kabupaten Ketapang	392	581 962.00	939	-
Kabupaten Sintang	607	975 397.00	969	1
Kabupaten Kapuas Hulu	503	1.364 545.00	3.164	6
Kabupaten Sekadau	275	159 867.00	346	-
Kabupaten Melawi	895	3.056 653.00	5.930	-
Kabupaten Kayong Utara	173	114 295.00	500	-
Kabupaten Kubu Raya	93	96 161.00	752	-
Kota Pontianak	50	227 431.00	324	-
Kota Singkawang	1.507	1.004 917.00	2.471	6
Kalimantan Barat	**7.765**	**14.891.955**	**20.240**	**13**

Sumber/*Source*: Badan Penanaman Modal dan Pelayanan Terpadu Satu Pintu Provinsi Kalimantan Barat/ *Regional Investment Board of Kalimantan Barat Province*

diskominfo.landakkab.go.id

Tabel 13.10 **Luas Panen, Produktivitas, daan Produksi Padi Menurut Kabupaten/Kota di Propinsi kalimantan Barat, 2023**
Table ***Harvested Area, Productivity, and Production of Paddy by Regency/Municipality in Kalimantan Barat Province, 2023***

Kabupaten/Kota *Regency/Municipality*	Luas Panen(ha) *Harvested Area (ha)*		Produktivitas(kw/ha *Productivity (qu/ha)*	
	2022	2023*	2022	2023*
Kabupaten Sambas	63 169,00	59 132,00	27,95	28,98
Kabupaten Bengkayang	10 437,00	10 144,00	30,99	31,55
Kabupaten Landak	**29 830,00**	**29 338,00**	**31,33**	**34,19**
Kabupaten Mempawah	15 126,00	14 182,00	33,18	32,31
Kabupaten Sanggau	26 153,00	26 015,00	24,52	25,79
Kabupaten Ketapang	27 283,00	23 235,00	38,72	37,48
Kabupaten Sintang	11 241,00	8 937,00	27,85	27,02
Kabupaten Kapuas Hulu	5 543,00	6 639,00	27,38	29,42
Kabupaten Sekadau	9 889,00	9 273,00	29,60	28,56
Kabupaten Melawi	2 953,00	3 141,00	26,93	30,17
Kabupaten Kayong Utara	12 126,00	10 381,00	34,87	35,01
Kabupaten Kubu Raya	24 370,00	19 218,00	28,86	28,99
Kota Pontianak	130,00	135,00	35,09	34,84
Kota Singkawang	3 228,00	3 475,00	37,69	36,22
Kalimantan Barat	**241 479,00**	**223 244,00**	**30,28**	**30,84**

diskominfo.landakkab.go.id

Lanjutan Tabel/*Continued Table* 13.10

Kabupaten/Kota *Regency/Municipality*	Produksi *(kuintal)*	
	2022	2023*
Kabupaten Sambas	176 541,14	171 366,17
Kabupaten Bengkayang	32 340,73	32 007,22
Kabupaten Landak	**93 452,27**	**100 295,11**
Kabupaten Mempawah	50 190,35	45 815,46
Kabupaten Sanggau	64 116,98	67 097,42
Kabupaten Ketapang	105 650,43	87 088,67
Kabupaten Sintang	31 303,80	24 149,95
Kabupaten Kapuas Hulu	15 174,03	19 530,68
Kabupaten Sekadau	29 270,04	26 481,39
Kabupaten Melawi	7 952,03	9 476,72
Kabupaten Kayong Utara	42 280,23	36 340,30
Kabupaten Kubu Raya	70 329,98	55 707,44
Kota Pontianak	457,53	471,11
Kota Singkawang	12 166,26	12 585,50
Kalimantan Barat	**731 225,80**	**688 413,14**

Catatan/Note: *Angka Sementara
Sumber/*Source*: Badan Pusat Statistik Provinsi Kalimantan Barat / *BPS-Statistics of Kalimantan Barat*

diskominfo.landakkab.go.id

Tabel 13.11 **Produksi Padi dan Beras Menurut Kabupaten /Kota di Propinsi kalimantan Barat, 2023**
Table ***Paddy and Rice Production by Regency/Municipality in Kalimantan Barat Province, 2023***

Kabupaten/Kota *Regency/Municipality*	Produksi Padi (ton) *Paddy Production (ton)*		Produksi Beras (ton) *Rice Production (ton)*	
	2022	2023	2022	2023
Kabupaten Sambas	176.541,14	171.366,17	104.440,25	101.378,79
Kabupaten Bengkayang	32.340,73	32.007,22	19.132,50	18.935,22
Kabupaten Landak	**93.452,27**	**100.295,11**	**55.285,57**	**59.333,73**
Kabupaten Mempawah	50.190,35	45.815,46	29.692,18	27.104,04
Kabupaten Sanggau	64.116,98	67.097,42	37.931,05	39.694,26
Kabupaten Ketapang	105.650,43	87.088,67	62.501,89	51.520,94
Kabupaten Sintang	31.303,80	24.149,95	18.519,06	14.286,93
Kabupaten Kapuas Hulu	15.174,03	19.530,68	8.976,81	11.554,18
Kabupaten Sekadau	29.270,04	26.481,39	17.315,91	15.666,16
Kabupaten Melawi	7.952,03	9.476,72	4.704,36	5.606,35
Kabupaten Kayong Utara	42.280,23	36.340,30	25.012,62	21.498,63
Kabupaten Kubu Raya	70.329,98	55.707,44	41.606,61	32.956,05
Kota Pontianak	457,53	471,11	270,67	278,70
Kota Singkawang	12.166,26	12.585,50	7.197,45	7.445,46
Kalimantan Barat	**731.225,80**	**688.413,14**	**432 586,93**	**407.259,44**

Catatan/Note: *Angka Sementara
Sumber/*Source*: Badan Pusat Statistik Provinsi Kalimantan Barat / *BPS-Statistics of Kalimantan Barat*

diskominfo.landakkab.go.id

diskominfo.landakkab.go.id

DAFTAR PUSTAKA
REFERENCES

Abdullah T. & A. Rauf. 2011. Karakteristik Populasi dan Serangan Penggerek Jagung Asia, Ostrinia furnacalis (Lepidoptera: Pyralidae), dan Hubungannya dengan Kehilangan Hasil. Jurnal Fitomedika 7(3): 175–181.

Badan Pusat Statistik. 2023. Proyeksi Penduduk Kabupaten/Kota Provinsi Kalimantan Barat 2020–2035 Hasil Sensus Penduduk 2020. Pontianak: BPS Provinsi Kalimantan Barat.

Badan Pusat Statistik. 2023. Buku Pedoman Pencacahan Sakernas Agustus 2023. Jakarta: BPS.

Badan Pusat Statistik. 2023. Buku Pedoman Pemeriksaan Sakernas Agustus 2023. Jakarta: BPS.

Badan Pusat Statistik. 2023. Buku Kode Sakernas Agustus 2023. Jakarta: BPS.

Badan Pusat Statistik. 2023. Indeks Pembangunan Manusia 2022. Jakarta: Badan Pusat Statistik.

Badan Pusat Statistik. 2023. Indeks Perilaku Anti Korupsi 2023. Jakarta: Badan Pusat Statistik.

Badan Pusat Statistik. 2023. Statistik Kriminal 2023. Jakarta: Badan Pusat Statistik.

Badan Pusat Statistik. 2023. Buku 4 Konsep dan Definisi Survei Sosial Ekonomi (Susenas) Maret 2023. Badan Pusat Statistik. Jakarta.

Badan Pusat Statistik. 2023. Penghitungan dan Analisis Kemiskinan Makro Indonesia. Jakarta: Badan Pusat Statistik.

Badan Pusat Statistik. 2023. Pedoman Pencacahan Survei Pertambangan dan Energi. Jakarta: Badan Pusat Statistik.

Badan Pusat Statistik. 2022. Buku 4 Konsep dan Definisi Survei Sosial Ekonomi Nasional Maret 2023. Jakarta: Badan Pusat Statistik.

Badan Pusat Statistik. 2022. Buku 5 Pemanfaatan Data Susenas Kor dan KP Susenas Maret 2023. Jakarta: Badan Pusat Statistik.

Badan Pusat Statistik. 2022. Penghitungan dan Analisis Kemiskinan Makro Indonesia 2022. Jakarta: Badan Pusat Statistik.

Badan Pusat Statistik. 2021. Survei Pengukuran Tingkat Kebahagiaan: Konsep dan Definisi. Jakarta: Badan Pusat Statistik.

Badan Pusat Statistik. 2021. Buku 3: Konsep dan Definisi Podes 2021. Jakarta: Badan Pusat Statistik.

Badan Pusat Statistik. 2022. Penghitungan dan Analisis Kemiskinan Makro Indonesia 2022. Jakarta: Badan Pusat Statistik.

Badan Pusat Statistik. 2021. Survei Pengukuran Tingkat Kebahagiaan: Konsep dan Definisi. Jakarta: Badan Pusat Statistik.

Badan Pusat Statistik. 2021. Buku 3: Konsep dan Definisi Podes 2021. Jakarta: Badan PusatStatistik.

Badan Pusat Statistik. 2021. Pedoman Pengumpulan Data Statistik Perikanan. Jakarta: Badan Pusat Statistik.

disperkim.lambakkab.go.id

Badan Pusat Statistik. 2021. Buku 3: Konsep dan Definisi Podes 2021. Jakarta: Direktorat Statistik Ketahanan Sosial, Badan Pusat Statistik.

Badan Pusat Statistik. 2020. Klasifikasi Baku Lapangan Usaha Indonesia (KBLI) 2020. Jakarta: Badan Pusat Statistik.

Badan Pusat Statistik. 2020. Pedoman Pelaksanaan Pencacahan Survei KSA 2020. Jakarta: Badan Pusat Statistik.

Badan Pusat Statistik. 2019. Pedoman Survei Harga Konsumen. Jakarta: Badan Pusat Statistik.

Badan Pusat Statistik. 2019. Buku Pedoman Pelaksanaan Pendataan Statistik Pertanian Tanaman Pangan Terintegrasi dengan Metode Kerangka Sampel Area untuk Komoditas Jagung 2019. Jakarta: Badan Pusat Statistik.

Badan Pusat Statistik. 2018. Konversi Gabah ke Beras Tahun 2018. Jakarta: Badan Pusat Statistik.

Badan Pusat Statistik. 2018. Pedoman Pengumpulan Data Survei Ubinan Tanaman Pangan. Jakarta: Badan Pusat Statistik.

Badan Pusat Statistik. 2018. Pedoman Teknis Pendataan Statistik Pertanian Tanaman Pangan Terintegrasi Dengan Metode Kerangka Sampel Area (KSA) 2018. Jakarta: Badan Pusat Statistik.

Badan Pusat Statistik & Kementerian Pertanian. 2015. Pedoman Pengumpulan Data Statistik Pertanian (SP) Tanaman Pangan 2015. Jakarta: Badan Pusat Statistik

Kementerian Dalam Negeri. 2019. Peraturan Menteri Dalam Negeri Nomor 72 Tahun 2019 tentang Perubahan Atas Peraturan Menteri Dalam Negeri Nomor 137 Tahun 2017 Tentang Kode DanData Wilayah Administrasi Pemerintahan. Jakarta.

Kementerian Dalam Negeri. 2022. Keputusan Menteri Dalam Negeri Nomor 100.1.1-6117 tentang Pemberian dan Pemutakhiran Kode, Data Wilayah Administrasi Pemerintahan, dan Pulau Tahun 2022. Jakarta.

Keputusan Menteri Agraria dan Tata Ruang/Kepala Badan Pertanahan Nasional Nomor 686/SKPG. 03.03/XII/2019 tentang Penetapan Luas Lahan Baku Sawah Nasional Tahun 2019.

Kementerian Pekerjaan Umum dan Perumahan Rakyat. 2023. Buku Informasi Statistik Infrastruktur PUPR Tahun 2022. Jakarta: Pusat Data dan Teknologi Informasi, Kementerian PUPR.

Keputusan Kepala Badan Pusat Statistik Nomor 6 Tahun 2022 tentang Penyelenggaraan Statistik Dasar.

Kuntaro, M.Ninik. 2007. Cermat dalam Berbahasa dan Teliti dalam Berpikir. Jakarta: Mitra Wacana Media.

Peraturan Menteri Dalam Negeri Nomor 72 Tahun 2019 tentang Perubahan Atas Peraturan Menteri Dalam Negeri Nomor 137 Tahun 2017 tentang Kode dan Data Wilayah Administrasi Pemerintahan.

Peraturan Pemerintah Nomor 5 Tahun 2021 tentang Penyelenggaraan Perizinan Berusaha Berbasis Risiko.

Peraturan Kepala Badan Pusat Statistik Nomor 120 Tahun 2020 Tentang Klasifikasi Desa Perkotaan dan Perdesaan di Indonesia 2020. Badan Pusat Statistik. Jakarta.

diskominfo.landakkab.go.id

diskominfo.landakkab.go.id

ST2023
SENSUS PERTANIAN

BerAKHLAK
Berorientasi Pelayanan Akuntabel Kompeten Harmonis Loyal Adaptif Kolaboratif

#bangga melayani bangsa

DATA

MENCERDASKAN BANGSA

Enlighten The Nation

diskominfo.landakkab.go.id

BADAN PUSAT STATISTIK
KABUPATEN LANDAK
BPS - Statistics of Landak Regency

Jl. Gusti Affandi Rani No. 26 Jalur 2 Ngabang
Telepon (0563) 21966, Email : *bps6103@bps.go.id*
Hompage : http://landakkab.bps.go.id

9 772622 033001